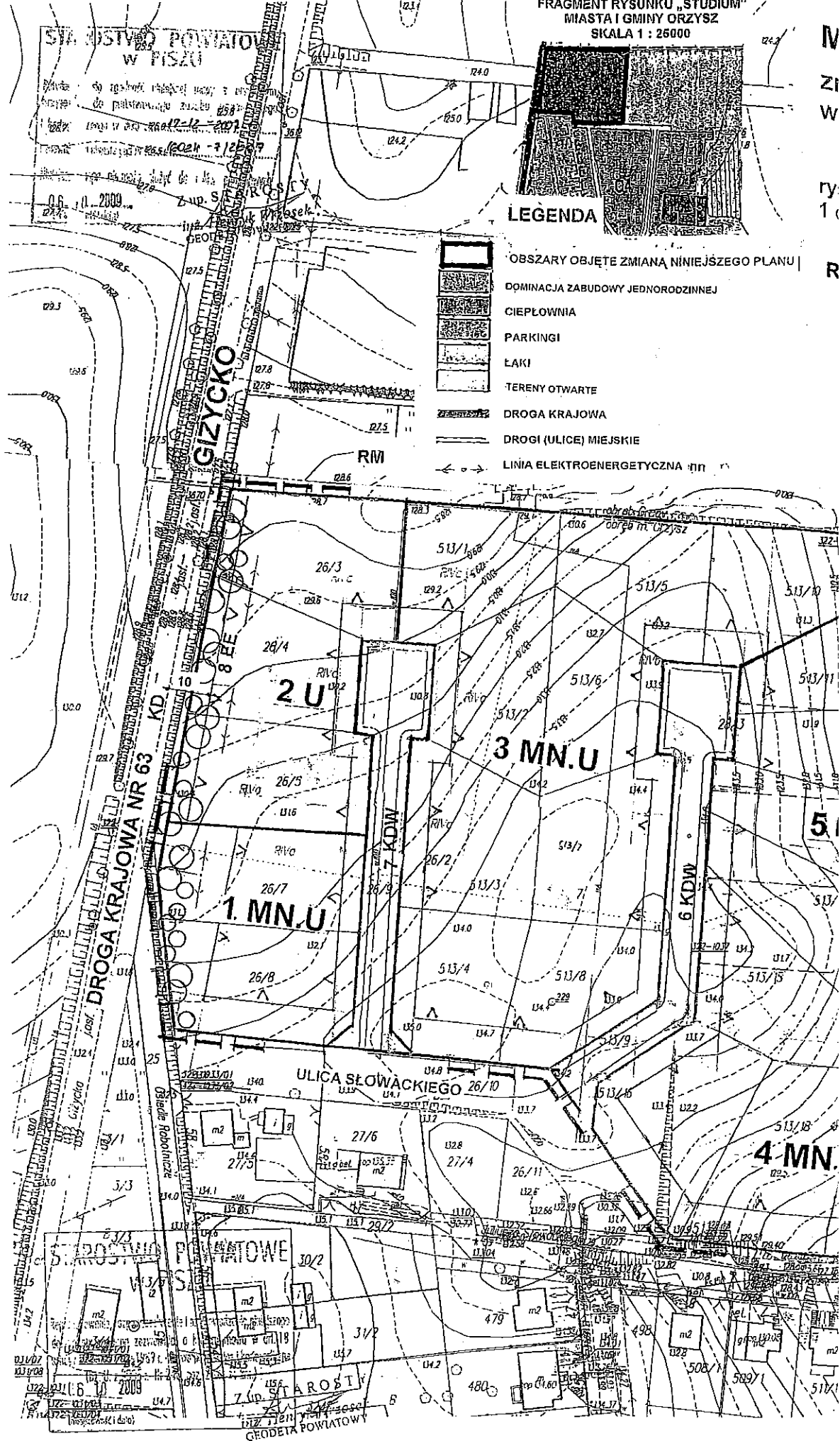


Obręb miasto Orzysz
ul. Słowackiego
Powiat Piski
woj. warmińsko-mazurskie

KOPIA MAPY ZASADNICZEJ
Skala 1:1000

FRAGMENT RYSUNKU „STUDIUM”
MIASTA I GMINY ORZYSZ
SKALA 1 : 25000



MIASTO ORZYSZ pow. PISZ

zmiana miejscowego planu zagospodarowania przestrzennego
w rejonie ulic Giżyckiej i Juliusza Słowackiego

skala planu skala 1 : 1000
1 cm = 10 m






skala pomniejszona
skala 1 : 1500
1 cm = 15 m

Plan niniejszy stanowi zmianę w miejscowym
planie zagospodarowania przestrzennego
uchwalonym Uchwałą Nr XXXVII/574/05
Rady Miejskiej w Orzyszu z dnia 26.10.2005 r.
(Dz. Urz. oj. warmińsko-mazurskiego Nr 190, poz. 2046
z 2005 r.)




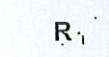

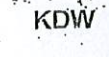




Załącznik Nr 1
Od Uchwały Nr III/10/10
Rady Miejskiej w Orzyszu
z dnia 29 grudnia 2010r.

LEGENDA






GRANICE I LINIE ROZGRANICZAJĄCE

-  GRANICE TERENU OBJĘTEGO PLANEM
-  LINIE ROZGRANICZAJĄCE TERENY O RÓŻNYM SPOSOBIE UŻYTKOWANIA ŚCIŚLE OKREŚLONE
-  LINIE ISTNIEJĄCEGO PODZIAŁU GEODEZYJNEGO
-  LINIE PROJEKTOWANEGO PODZIAŁU GEODEZYJNEGO
-  NIEPRZEKACZALNE LINIE ZABUDOWY

UŻYTKOWANIE TERENÓW

-  U TEREN LOKALIZACJI OBIEKTÓW Z USŁUGAMI NIEUCIĄŻLIWYMI
-  MN TERENY ZABUDOWY MIESZKANIOWEJ JEDNORODZINNEJ
-  MN.U TERENY ZABUDOWY MIESZKANIOWEJ JEDNORODZINNEJ Z EWENTUALNYMI USŁUGAMI NIEUCIĄŻLIWYMI
-  R TERENY UŻYTKÓW ROLNYCH
-  RM TEREN ZABUDOWY ZAGRODOWEJ (POZA OBSZAREM OBJĘTYM PLANEM)
-  KDW TERENY WEWNĘTRZNYCH DRÓG DOJAZDOWYCH O CHARAKTERZE PUBLICZNYM
-  KD TERENY DRÓG (ULIC) PUBLICZNYCH POŁOŻONYCH POZA OBSZAREM OBJĘTYM PLANEM
-  EE ISTNIEJĄCA LINIA ELEKTROENERGETYCZNA
-  ISTNIEJĄCE BUDYNKI
-  ZIELEŃ IZOLACYJNA

INFRASTRUKTURA TECHNICZNA

-  SIEĆ WODOCIĄGOWA ISTNIEJĄCA
-  SIEĆ WODOCIĄGOWA PROJEKTOWANA
-  KANALIZACJA SANITARNA ISTNIEJĄCA
-  KANALIZACJA SANITARNA PROJEKTOWANA
-  ISTNIEJĄCE KABELE ZASILANIA ELEKTROENERGETYCZNEGO

PRZEWODNICZĄCY

Rady Miejskiej

mgr Wiesław Wasilewski