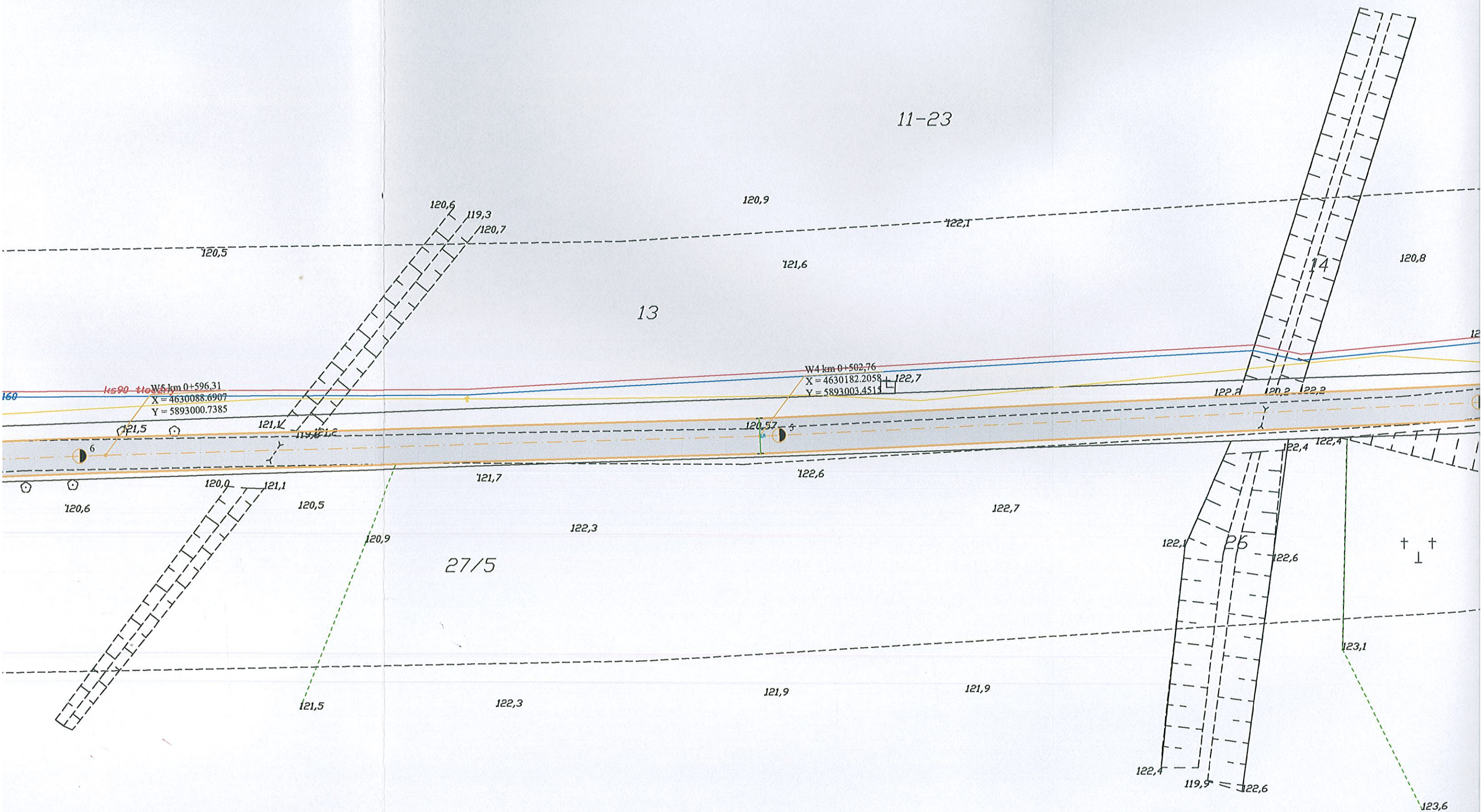
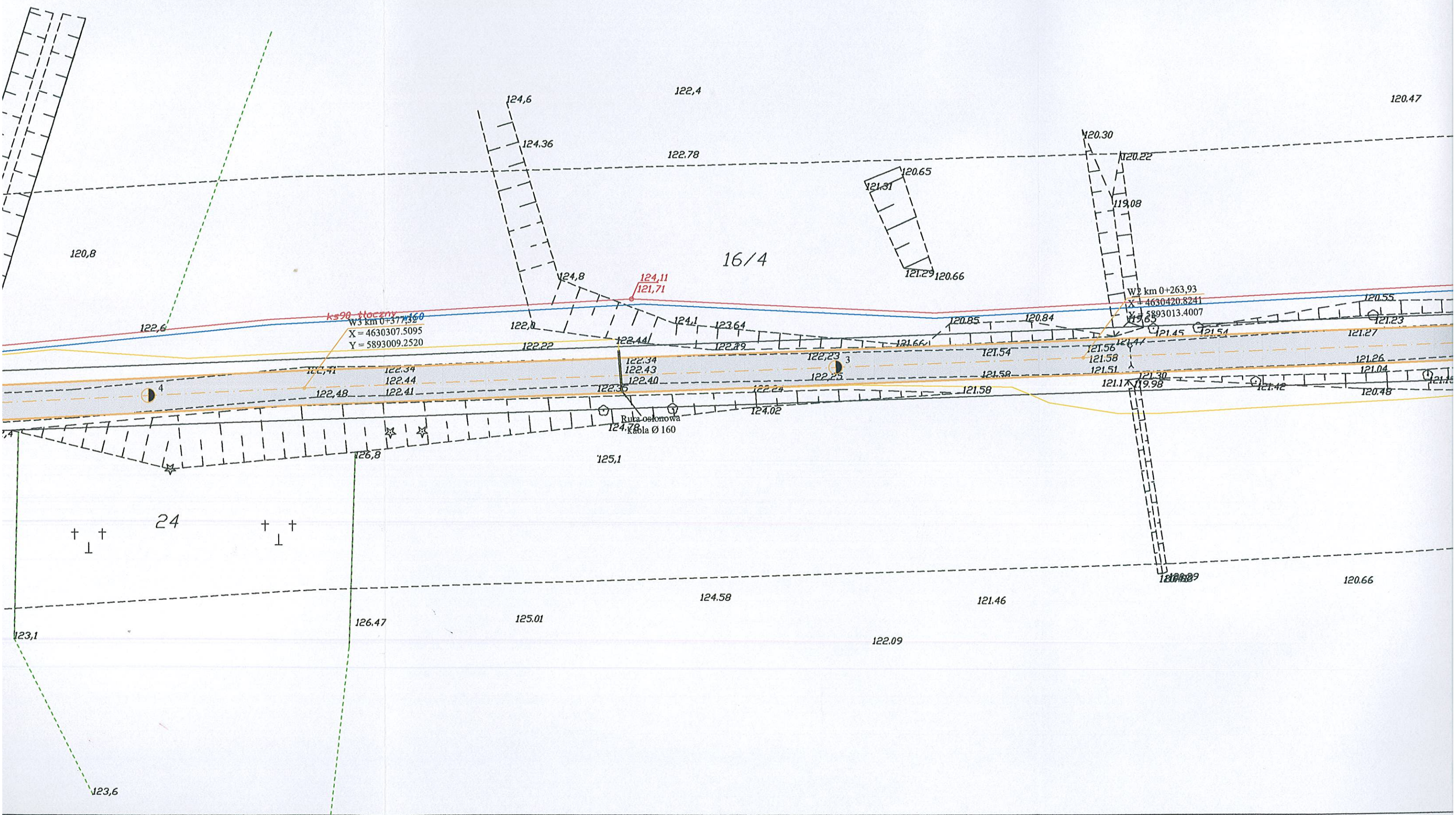
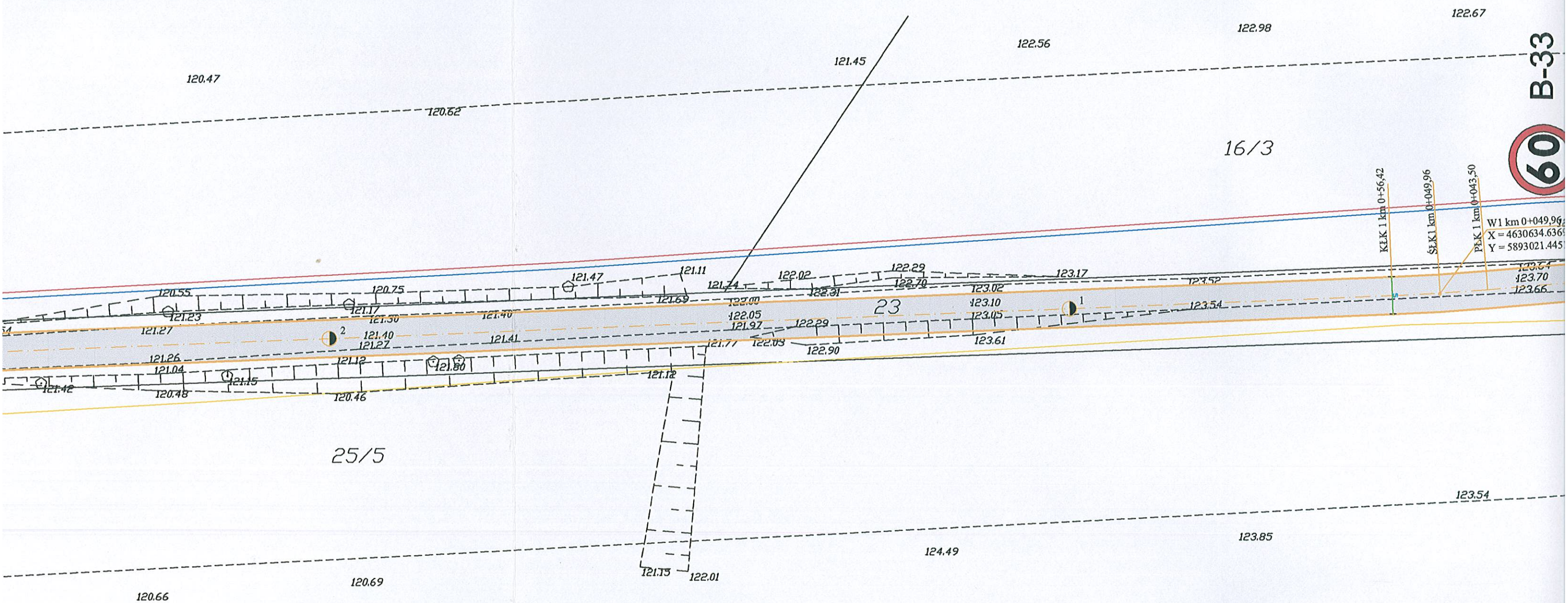
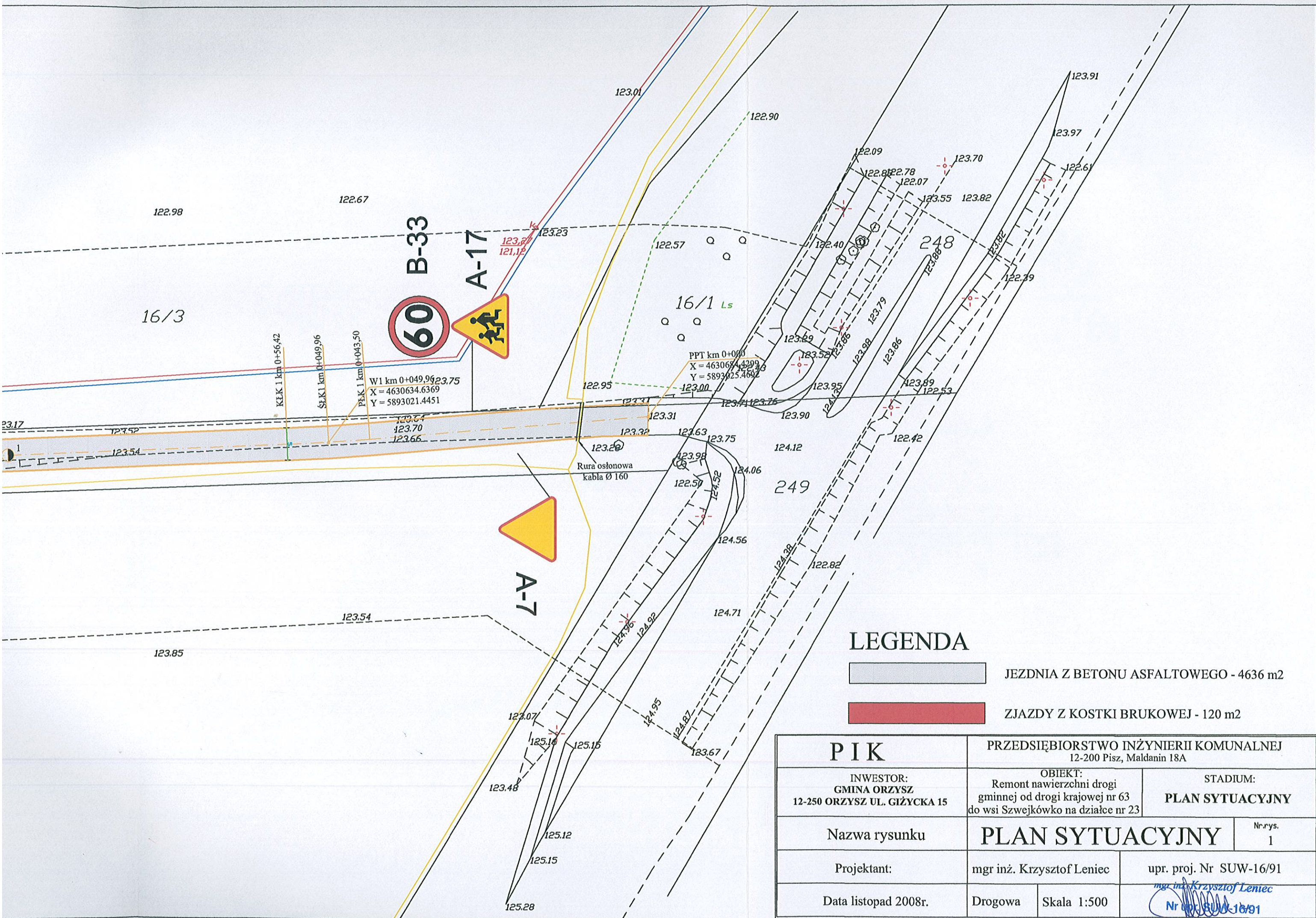


B-33



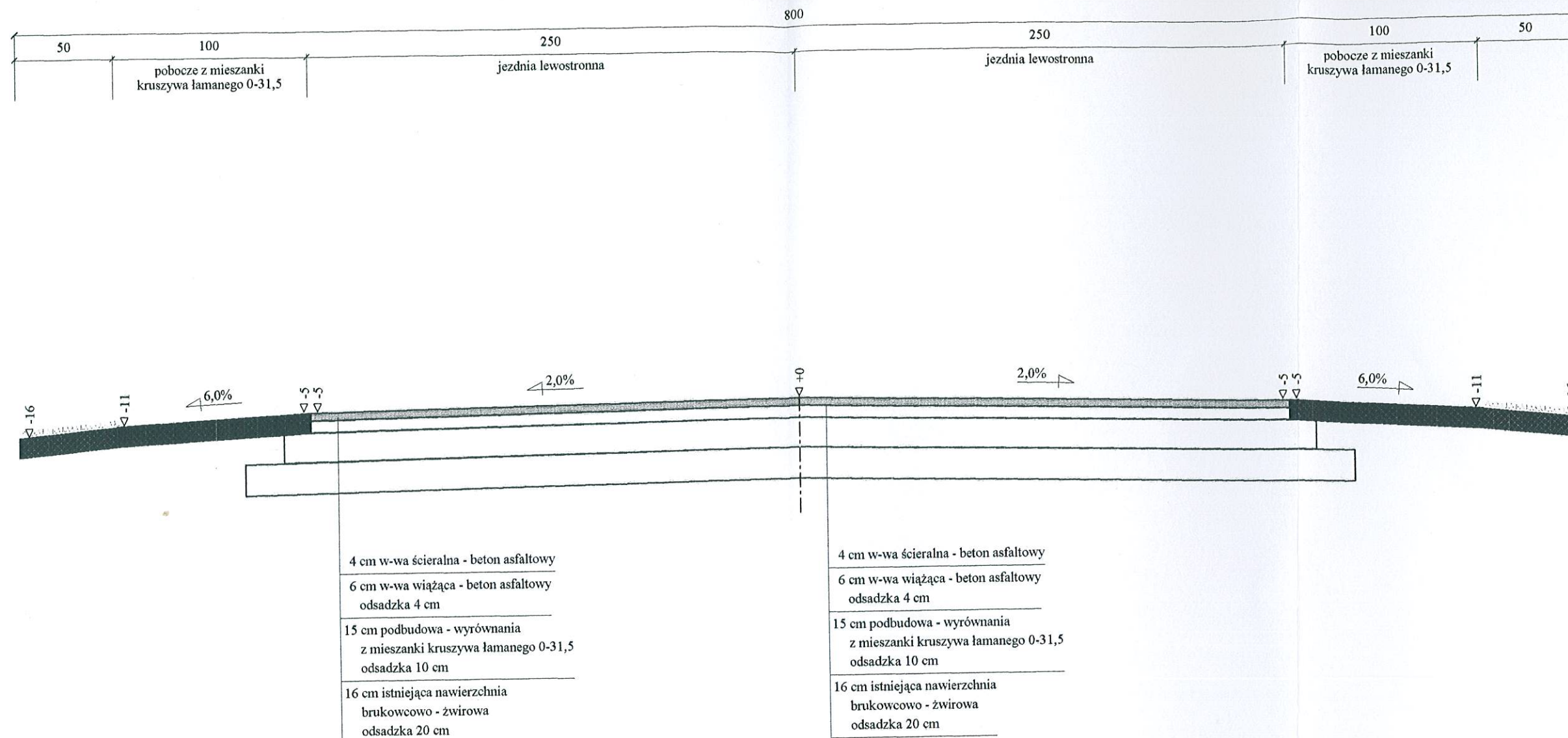





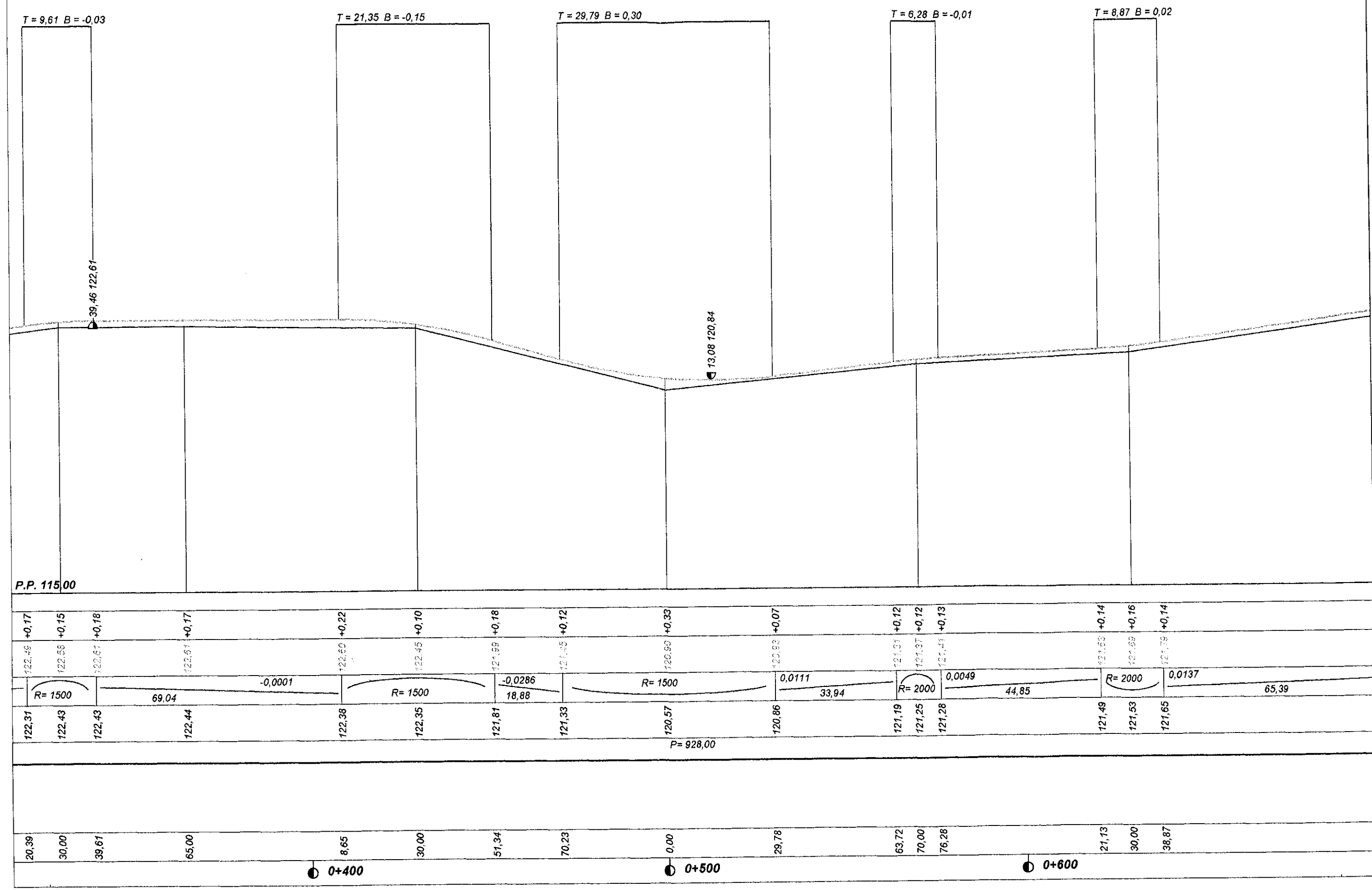


Przekrój normalny od km 0+000 do km 0+928

Skala 1:25



Wykonawca	Przedsiębiorstwo Inżynierii Komunalnej "PIK" - mgr inż. Krzysztof Bronisław Leniec, 12-200 Pisz, Maldanin 18A, tel. 508 265-750		
Inwestor	GMINA ORZYSZ	Umowa	
Obiekt	Remont nawierzchni drogi gminnej do wsi Szwejkówko		
Nazwa rysunku	Przekrój normalny od km 0+000 do km 0+928	Rysunek nr 3	
Opracował	 mgr inż. Krzysztof Leniec		Załączników 1
Projektował	mgr inż. Krzysztof Leniec	Uprawnienia SUW - 16/91	Skala 1:25:25
Sprawdził		Uprawnienia	Data 19.11.2008 r.



Skala 1:100:1000

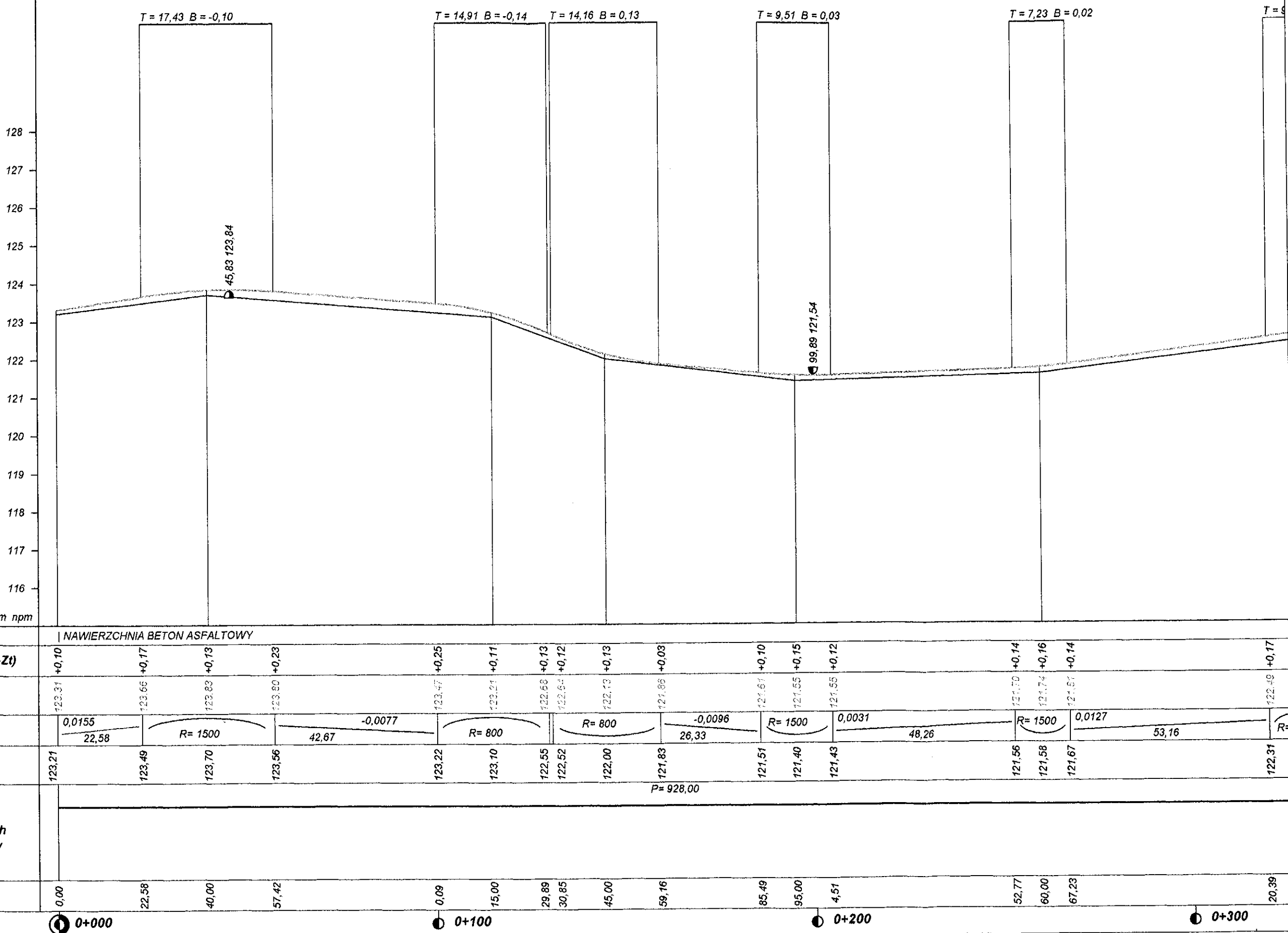
Legenda:

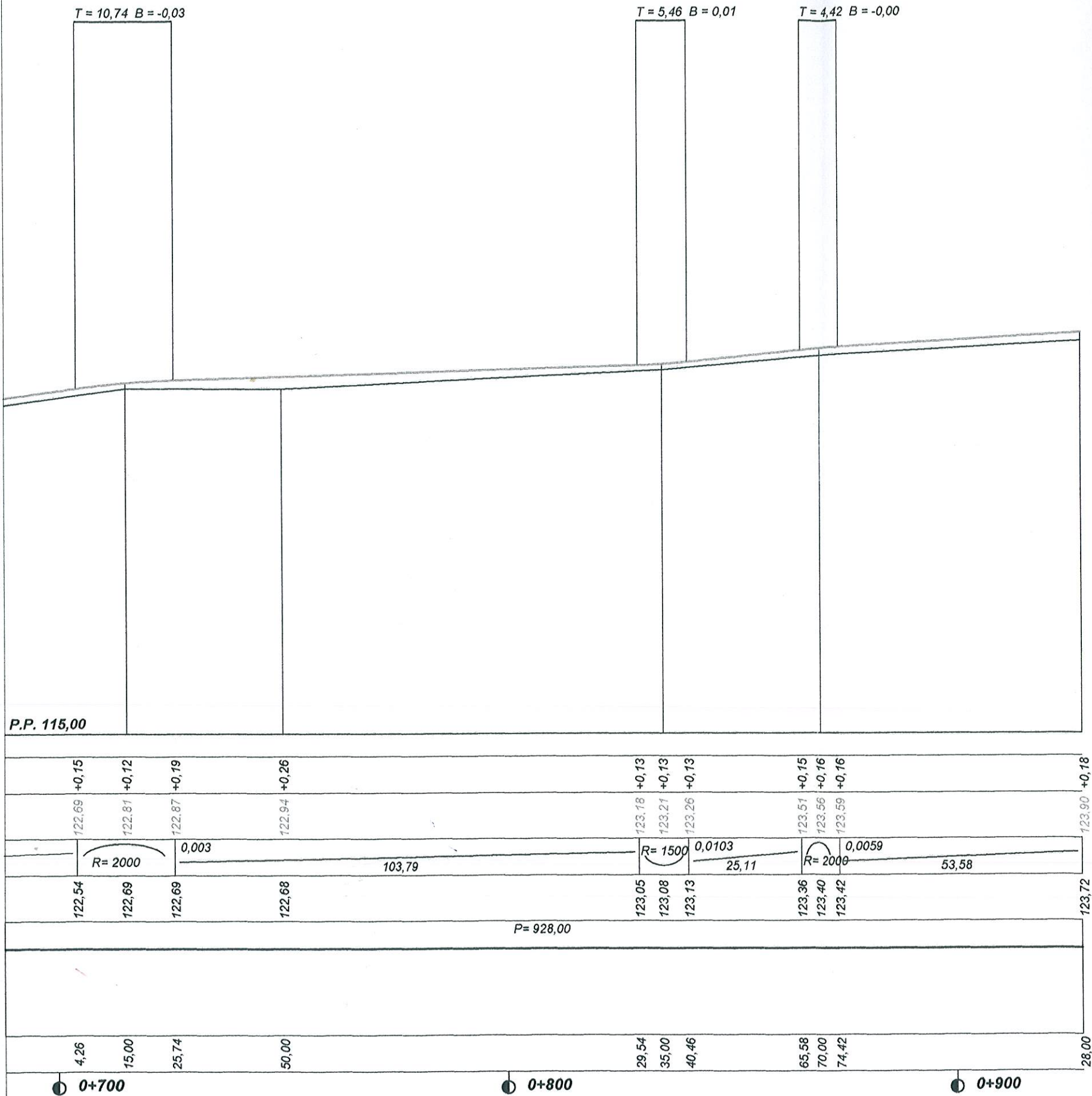
- Teren (stan istniejący)
- Niweleta
- Ekstremum łuku pionowego

Obiekt:

Remont nawierzchni drogi gminnej do wsi Szwejkówko

P.P. 115,00 m npm





Wykonawca	Przedsiębiorstwo Inżynierii Komunalnej "PIK" - mgr inż. Krzysztof Bronisław Leniec, 12-200 Pisz, Mالدانين 18A, tel. 508 265-750		
Inwestor	GMINA ORZYSZ		
Obiekt	Remont nawierzchni drogi gminnej do wsi Szwajkówek		
Nazwa rysunku	Przekrój podłużny od km 0+000 do km 0+928		Rysunek nr 2
Opracował	mgr inż. Krzysztof Leniec		Załączników brak
Projektował	mgr inż. Krzysztof Leniec		Skala 1:100:1000
Sprawdził			Data 19.11.2008 r.

Skala 1 : 100 : 100		Lokalizacja: 0 + 000,00		wykop 0,31		nasyp 0,03	
	123,27		123,27		123,27		123,27
	123,30		123,30		123,30		123,30
	123,33		123,33		123,33		123,33
P.P. 121,60 m npm							
	-3,97		-3,97		-3,97		-3,97
	-4,00		-4,00		-4,00		-4,00
Skala 1 : 100 : 100		Lokalizacja: 0 + 040,00		wykop 0,00		nasyp 0,24	
	123,53		123,53		123,53		123,53
	123,52		123,52		123,52		123,52
	123,58		123,58		123,58		123,58
P.P. 122,20 m npm							
	-3,97		-3,97		-3,97		-3,97
	-4,00		-4,00		-4,00		-4,00
Skala 1 : 100 : 100		Lokalizacja: 0 + 115,00		wykop 0,31		nasyp 0,10	
	123,53		123,53		123,53		123,53
	123,00		123,00		123,00		123,00
	123,06		123,06		123,06		123,06
P.P. 121,70 m npm							
	-3,96		-3,96		-3,96		-3,96
	-4,00		-4,00		-4,00		-4,00
Skala 1 : 100 : 100		Lokalizacja: 0 + 145,00		wykop 0,14		nasyp 0,10	
	122,01		122,01		122,01		122,01
	121,92		121,92		121,92		121,92
	121,96		121,96		121,96		121,96
P.P. 120,40 m npm							
	-3,95		-3,95		-3,95		-3,95
	-4,00		-4,00		-4,00		-4,00

Skala 1 : 100 : 100	Lokalizacja: 0 + 195,00	wykop 0,00	nasyp 0,75
	121,13	121,45	121,40
	121,34		121,34
	121,40		121,16
P.P. 119,80 m nrm	121,12	121,40	121,30
	-3,94	0,00	2,50
	-3,50		3,50
	-2,50		4,00
Skala 1 : 100 : 100	Lokalizacja: 0 + 260,00	wykop 0,00	nasyp 0,58
	121,09	121,64	121,56
	121,53		121,53
	121,59		121,48
P.P. 119,70 m nrm	121,10	121,58	121,56
	-4,00	0,00	2,50
	-3,50		3,50
	-2,50		4,00
Skala 1 : 100 : 100	Lokalizacja: 0 + 330,00	wykop 0,01	nasyp 0,35
	122,29	122,48	122,43
	122,37		122,37
	122,43		122,42
P.P. 120,90 m nrm	122,30	122,43	122,34
	-3,51	0,00	2,50
	-3,50		3,50
	-2,50		4,00
Skala 1 : 100 : 100	Lokalizacja: 0 + 365,00	wykop 0,00	nasyp 0,78
	122,12	122,51	122,46
	122,40		122,40
	122,46		122,11
P.P. 120,80 m nrm	122,16	122,41	122,31
	-3,97	0,00	2,50
	-3,50		3,50
	-2,50		3,92

Skala 1 : 100 : 100		Lokalizacja: 0 + 430,00		wykop 0,00		nasyp 0,01	
		122,24	122,30	122,35		122,30	122,24
P.P. 120,90 m npm		122,30	122,30	122,35		122,30	122,20
		-3,50	-2,50	0,00		2,50	3,50
		-4,00	2,50	0,00		2,50	4,00
Skala 1 : 100 : 100		Lokalizacja: 0 + 500,00		wykop 0,03		nasyp 1,07	
		120,61	120,63	120,60		120,75	120,63
		120,63	120,75	120,60		120,63	120,75
P.P. 119,20 m npm		120,50	120,60	120,67		120,60	120,60
		-3,97	-3,50	0,00		2,50	3,50
		-4,00	2,50	0,00		2,50	4,00
Skala 1 : 100 : 100		Lokalizacja: 0 + 570,00		wykop 0,02		nasyp 0,13	
		121,10	121,16	121,27		121,22	121,16
		121,16	121,22	121,27		121,16	121,19
P.P. 119,80 m npm		121,10	121,20	121,25		121,20	121,20
		-3,80	-3,50	0,00		2,50	3,50
		-4,00	2,50	0,00		2,50	4,00
Skala 1 : 100 : 100		Lokalizacja: 0 + 630,00		wykop 0,00		nasyp 0,77	
		121,37	121,43	121,59		121,54	121,40
		121,43	121,54	121,59		121,40	121,33
P.P. 120,00 m npm		121,37	121,47	121,53		121,53	121,52
		-3,87	-3,50	0,00		2,00	3,50
		-4,00	2,50	0,00		2,50	4,00


Skala 1 : 100 : 100	Lokalizacja: 0 + 715,00	wykop 0,00	nasyp 0,73
	122,39 122,60 122,60	122,77	122,66 122,60 122,44
P.P. 121,00 m npm	122,39 122,60 122,60	122,77	122,66 122,60 122,44
	-3,96 -3,50 -2,50	0,00	2,50 3,50 3,84
	-4,00 2,50	0,00	2,50 4,00
Skala 1 : 100 : 100	Lokalizacja: 0 + 750,00	wykop 0,00	nasyp 1,83
	122,40 122,73 122,79	122,84	122,79 122,73 122,40
P.P. 121,10 m npm	122,40 122,73 122,79	122,84	122,79 122,73 122,40
	-3,97 -3,50 -2,50	0,00	2,50 3,50 3,96
	-4,00 2,50	0,00	2,50 4,00
Skala 1 : 100 : 100	Lokalizacja: 0 + 835,00	wykop 0,00	nasyp 0,35
	122,91 123,00 123,06	123,17	123,06 123,00 122,84
P.P. 121,50 m npm	122,91 123,00 123,06	123,17	123,06 123,00 122,84
	-3,74 -2,50 -2,50	0,00	2,50 3,50 3,76
	-4,00 2,50	0,00	2,50 4,00
Skala 1 : 100 : 100	Lokalizacja: 0 + 870,00	wykop 0,00	nasyp 0,83
	123,28 123,35 123,47	123,46	123,46 123,35 123,03
P.P. 121,70 m npm	123,28 123,35 123,47	123,46	123,46 123,35 123,03
	-3,78 -3,50 -2,50	0,00	2,50 3,50 3,83
	-4,00 2,50	0,00	2,50 4,00

Skala 1 : 100 : 100 Lokalizacja: 0 + 928,00 wykop 0,00 nasyp 0,92



P.P. 122,20 m npm

-3,71	-2,50	0,00	2,50	3,50	3,81
-4,00	-2,50	0,00	2,50	4,00	

Wykonawca	Przedsiębiorstwo Inżynierii Komunalnej "PIK" - mgr inż. Krzysztof Bronisław Leniec, 12-200 Pisz, Małdanin 18A, tel. 508 265-750		
Inwestor	Gmina Orzysz	Umowa	
Obiekt	Remont nawierzchni drogi gminnej do wsi Szwejkówko		
Nazwa rysunku	Przekroje poprzeczne od km 0+000 do km 0+928		Rysunek nr 4
Opracował			Załączników
Projektował	mgr inż. Krzysztof Leniec	Uprawnienia SUW - 16/91 	Skala 1:100:100
Sprawdził		Uprawnienia Nr upr. SUW-16/91	Data 19.11.2008 r.