

PROTOKÓŁ Nr G.6630.214.2020  
z narady koordynacyjnej

Sposób przeprowadzenia narady : spotkanie zainteresowanych stron

Miejsce narady : Starostwo Powiatowe w Pisz ul. Warszawska 1

Opis przedmiotu narady : Projekt przyłączy wody i kanalizacji sanitarnej

Lokalizacja obiektu : m. Orzysz dz. 106/8, 106/9, 106/10, 106/11, 106/12, 106/13

Wnioskodawca : Projektowanie i Nadzór w Budownictwie

Roman Stańczyk

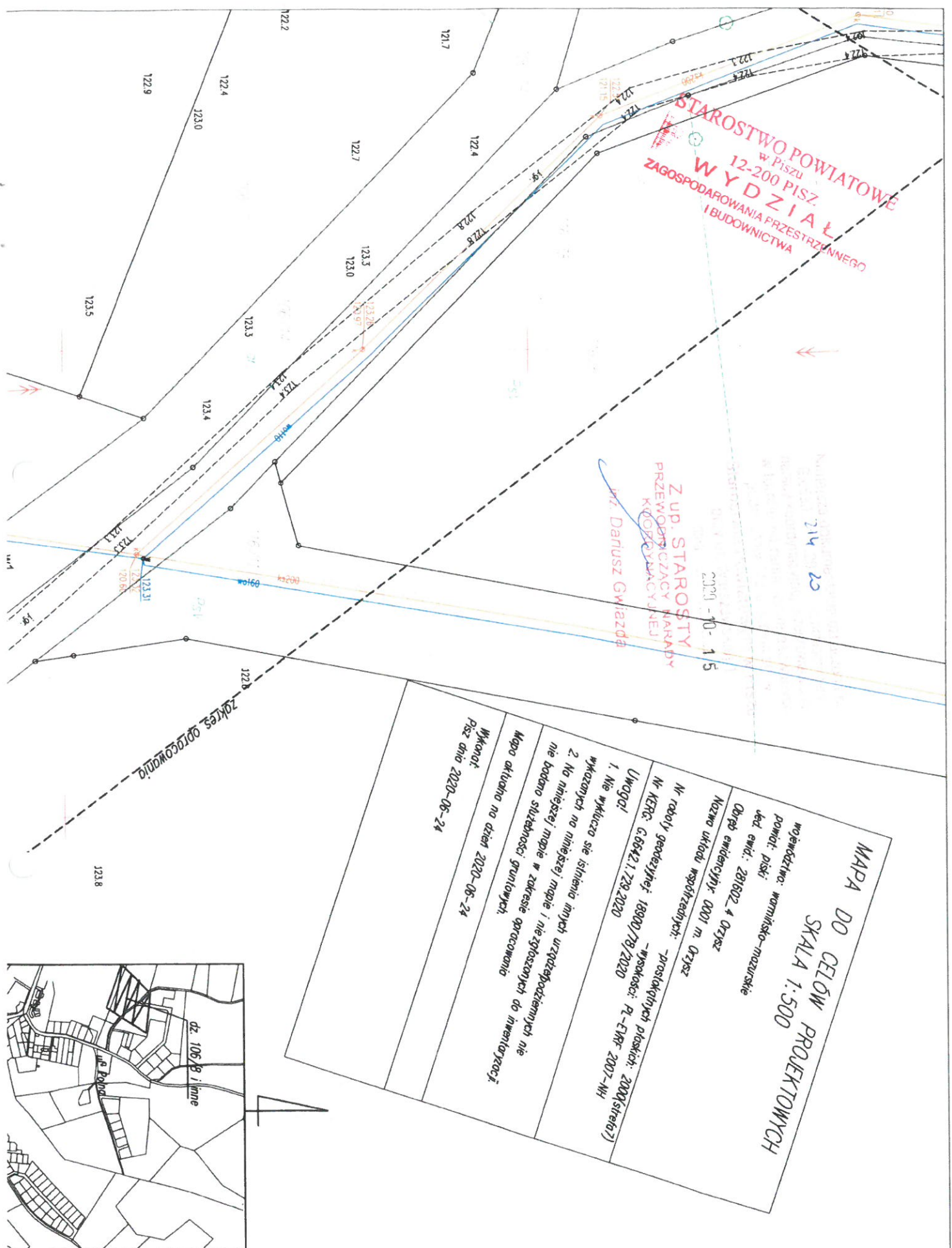
11-500 Giżycko

Koszarowa 15

STAROSTWO POWIATOWE  
w PISZU  
2-200 PISZ  
ZAGOSPODAROWANIA PRZESTRZENNEGO  
I BUDOWNICTWA  
Termin narady: 2020-10-15

L.p.	Imię i nazwisko uczestnika narady oraz oznaczenie podmiotu, który reprezentuje lub informacja o przyczynach uczestnictwa danej osoby w naradzie	Stanowiska uczestników narady lub informacje o podmiotach wezwanych na naradę, których przedstawiciele nie uczestniczyli w niej	podpis
1.	Wnioskodawca	podmiot nie stawiał się	an
2.	PGE Dystrybucja S.A.	Podmiot nie składa zastrzeżeń na podstawie art. 28ba ustawy z dnia 17 maja 1989 r. Prawo geodezyjne i kartograficzne (tekst jednolity Dz. U. z 2020 r. poz. 276 ze zmianami)	q
3.	Orange Polska S.A.	Podmiot nie składa zastrzeżeń na podstawie art. 28ba ustawy z dnia 17 maja 1989 r. Prawo geodezyjne i kartograficzne (tekst jednolity Dz. U. z 2020 r. poz. 276 ze zmianami)	gi
4.	Burmistrz Orzysza	Podmiot nie składa zastrzeżeń na podstawie art. 28ba ustawy z dnia 17 maja 1989 r. Prawo geodezyjne i kartograficzne (tekst jednolity Dz. U. z 2020 r. poz. 276 ze zmianami)	gi
5.	Zakład Usług Komunalnych w Orzyszu	Podmiot nie składa zastrzeżeń na podstawie art. 28ba ustawy z dnia 17 maja 1989 r. Prawo geodezyjne i kartograficzne (tekst jednolity Dz. U. z 2020 r. poz. 276 ze zmianami)	an
6.	Zakład Energetyki Ciepłej w Orzyszu	Podmiot nie składa zastrzeżeń na podstawie art. 28ba ustawy z dnia 17 maja 1989 r. Prawo geodezyjne i kartograficzne (tekst jednolity Dz. U. z 2020 r. poz. 276 ze zmianami)	gi
7.	HAWE Telekom Sp. z o.o.	uzgodniono za pomocą środków komunikacji elektronicznej BEZ UWAG	gi
8.	Sieci Szerokopasmowe Woj. Warmińsko-Mazurskiego Zbigniew Czarnota	uzgodniono za pomocą środków komunikacji elektronicznej BEZ UWAG	gi
9.	PKP S.A. Adam Zalewski	uzgodniono za pomocą środków komunikacji elektronicznej NIE DOTYCZY	an
10.	TK TELEKOM Jacek Michniak	uzgodniono za pomocą środków komunikacji elektronicznej BEZ UWAG	an
11.	FAN-TEX A.G. Hirsztitt Andrzej Musiał	uzgodniono za pomocą środków komunikacji elektronicznej BEZ UWAG	q
11.	Przewodniczący NARADY KOORDYNACYJNEJ	Z up. STAROSTY PRZEWODNICZĄCY NARADY KOORDYNACYJNEJ inż. Dariusz Gwiazda	







MAPA DO CELÓW PROJEKTOWYCH  
SKALA 1:500

województwo: warmińsko-mazurskie  
powiat: piski  
ul. ewid.: 281602\_4 Orzysz

Obiekt ewidencyjny: 0001 m. Orzysz

Nazwa układu współrzędnych:

Nr roboty geodezyjnej: -prostokątnych płaskich: 2000(strefa 7)

Nr KERG: G.6642.1.729.2020

Uwaga!

1. Nie wyklucza się istnienia innych urzędzających nie

wykazanych na niniejszej mapie i niezgłoszonych do inwentaryzacji.

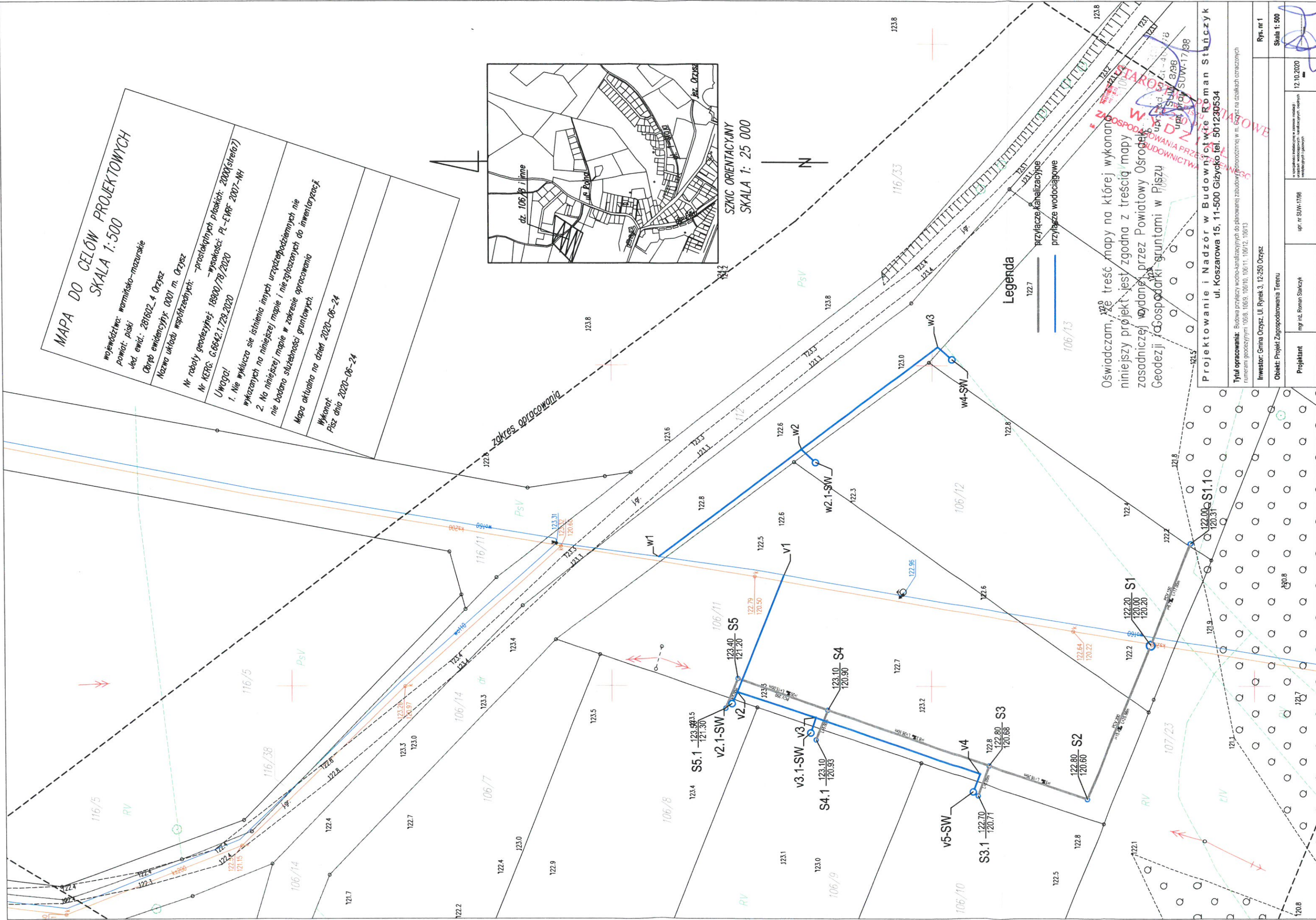
2. Na niniejszej mapie i niezgłoszonych do inwentaryzacji.

nie badano służebności gruntowych.

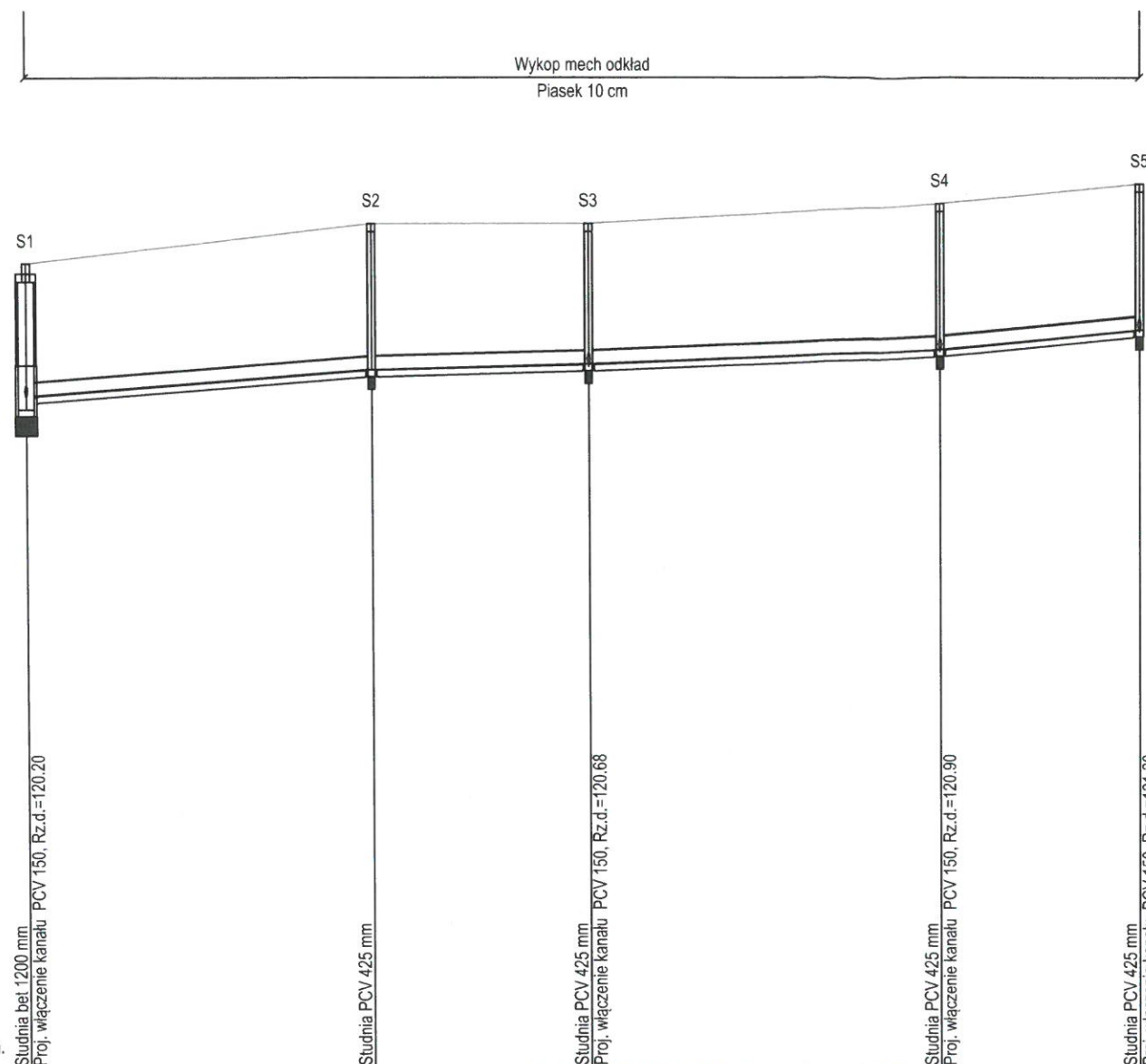
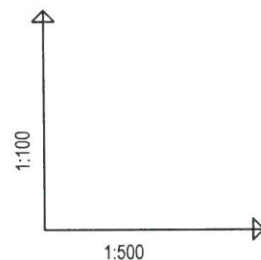
Mapa aktualna na dzień 2020-06-24

Wykonat

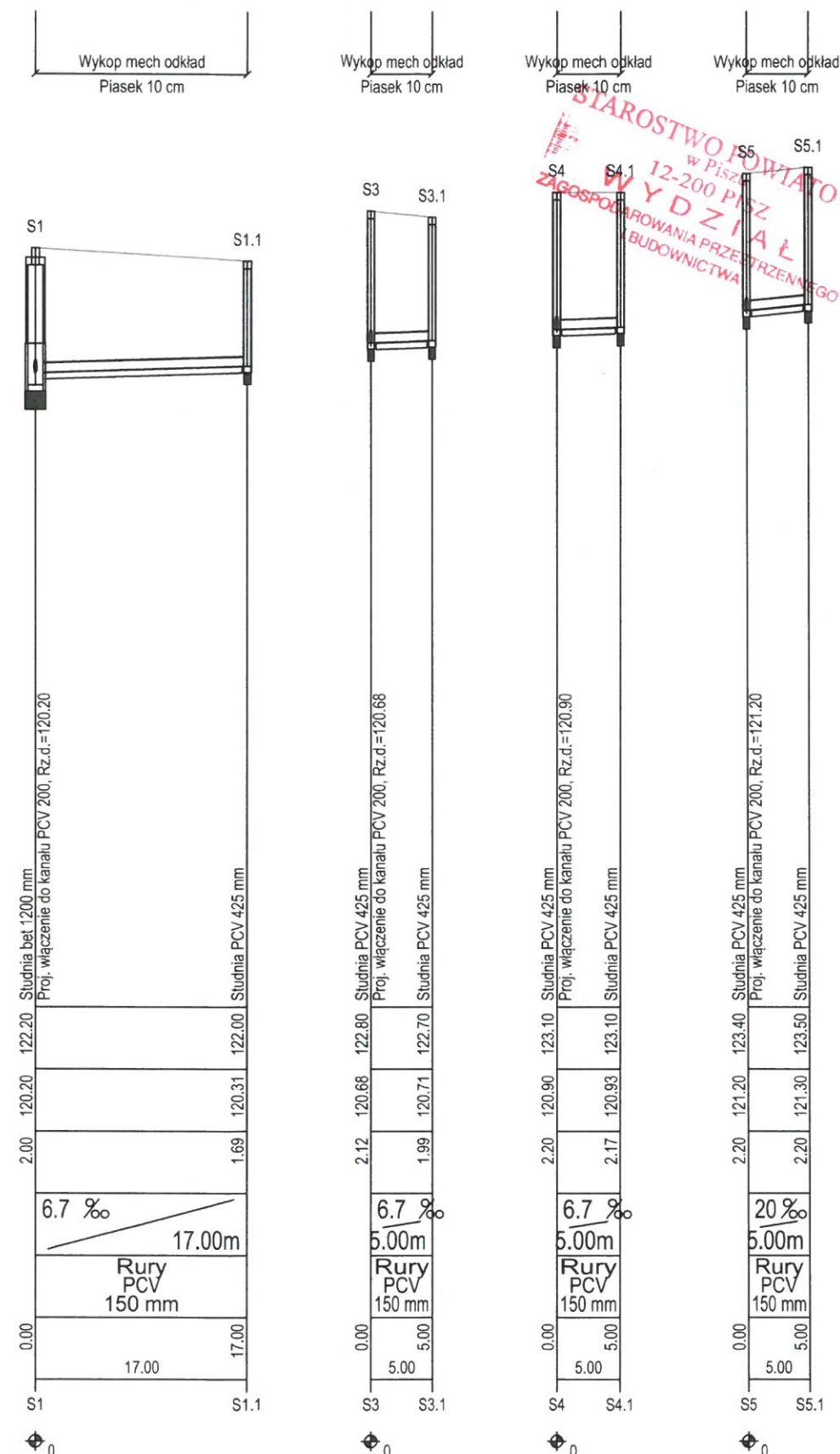
Pisz dnia 2020-06-24





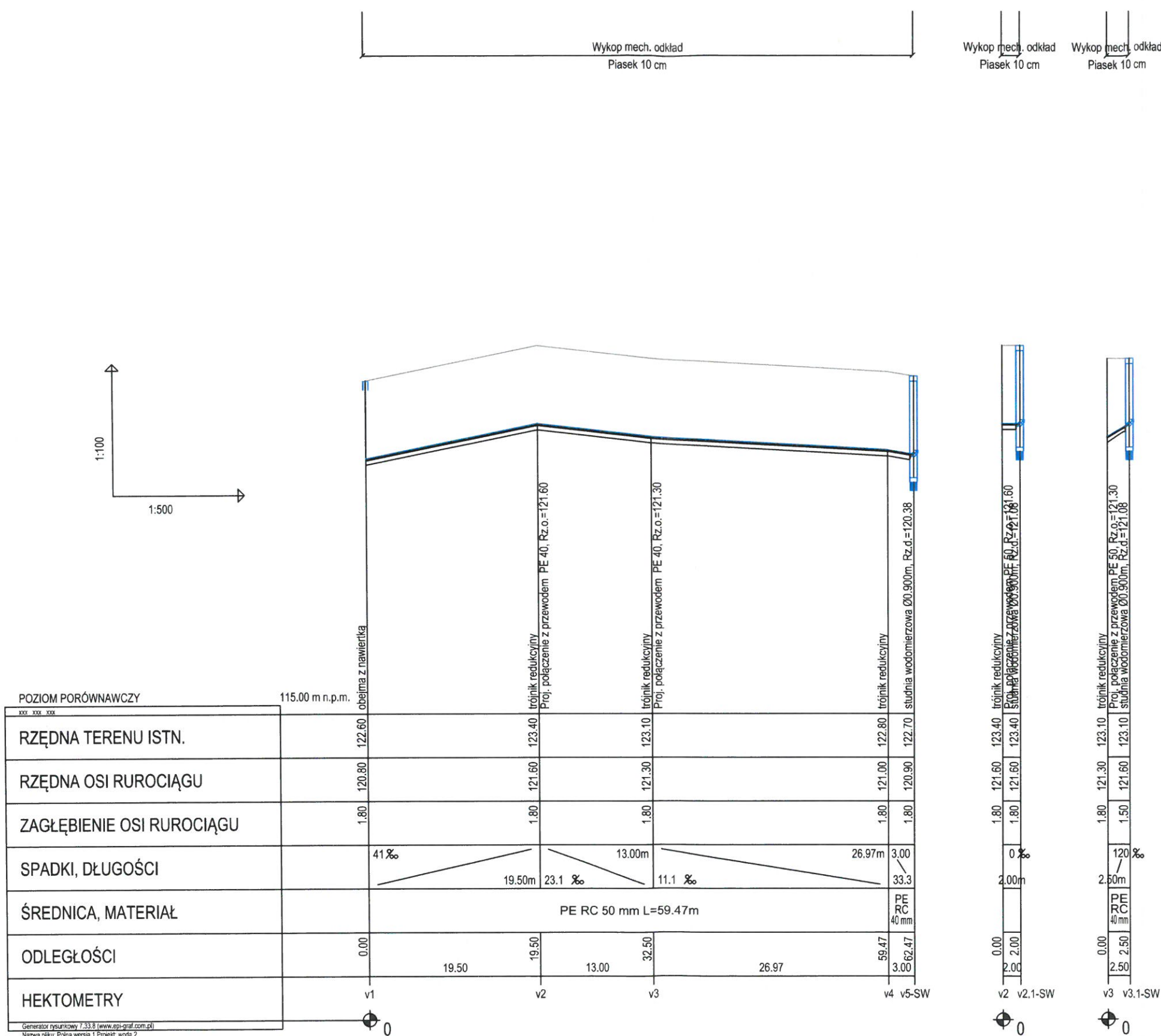


POZIOM PORÓWNAWCZY		110.00 m n.p.m.	
RZĘDNA TERENU ISTN.		122.20	122.20
RZĘDNA DNA KANAŁU		120.00	120.20
ZAGŁĘBIENIE DNA KANAŁU		2.20	2.00
SPADKI, DŁUGOŚCI		15.4 ‰	5 ‰
ŚREDNICA, MATERIAŁ		Rury PCV 200 mm L=83.74m	
ODLEGŁOŚCI		0.00	25.98
HEKTOMETRY		S1	S2



Projektowanie i Nadzór w Budownictwie Roman Stańczyk			
ul. Koszarowa 15, 11-500 Giżycko tel. 501230534			
Tytuł opracowania: Budowa przyłączy wodno-kanalizacyjnych do planowanej zabudowy jednorodzinnej w m. Orzysz na działkach oznaczonych numerami geodezyjnymi 106/8, 106/9, 106/10, 106/11, 106/12, 106/13			
Inwestor: Gmina Orzysz, Ul. Rynek 3, 12-250 Orzysz			Rys. nr 2
Objekt: Profil podłużny kanalizacji sanitarnej grawitacyjnej			Skala 1: 500
Projektant	mgr inż. Roman Stańczyk	upr. nr SUW-17/98	12.10.2020

STAROSTWO POWIATOWE  
w Plesze  
12-200 PISZ  
WYDZIAŁ  
ZAGOSPODAROWANIA PRZESTRZENNEGO  
I BUDOWNICTWA



Projektowanie i Nadzór w Budownictwie Roman Stańczyk  
ul. Koszarowa 15, 11-500 Giżycko tel. 501230534

Tytuł opracowania: Budowa przyłączy wodno-kanalizacyjnych do planowanej zabudowy jednorodzinnej w m. Orzysz na działkach oznaczonych numerami geodezyjnymi 106/8, 106/9, 106/10, 106/11, 106/12, 106/13

Investor: Gmina Orzysz, Ul. Rynek 3, 12-250 Orzysz

Obiekt: Profil podłużny wodociągu v1

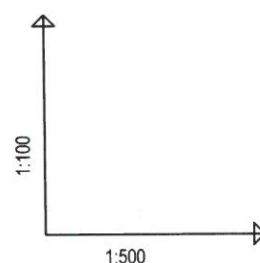
Projektant: mgr inż. Roman Stańczyk

upr. nr SUW-17/98

12.10.2020

Rys. nr 3

Skala 1: 500



Wykop mech. odkład  
Piasek 10 cm

Wykop mech. odkład  
Piasek 10 cm

STAROSTWO POWIATOWE  
w Pisz  
12-200 PISZ  
WYDZIAŁ  
ZAGOSPODAROWANIA PRZESTRZENNEGO  
I BUDOWNICTWA

POZIOM PORÓWNAWCZY	110.00 m n.p.m.	obiekta z nawietka	trójnik redukcyjny Proj. połączenie z przewodem PE 40, Rz.o.=120.80	studnia wodomierzowa Ø0.900m, Rz.d.=120.68
RZĘDNA TERENU ISTN.	123.00	123.00	122.60	123.00
RZĘDNA OSI RUROCIĄGU	121.20	121.20	120.80	121.20
ZAGŁĘBIENIE OSI RUROCIĄGU	1.80	1.80	1.80	1.80
SPADKI, DŁUGOŚCI	14.3 ‰	28.00m	15.1 ‰	26.50m
ŚREDNICA, MATERIAŁ		PE RC 63 mm L=54.50m		
ODLEGŁOŚCI	0.00	28.00	26.50	54.50
HEKTOMETRY	w1	w2	w3 w4-SW	

Generator rysunkowy 7.33.8 (www.epi-graf.com.pl)  
Nazwa pliku: Polna wersja 1 Projekt\_wodo 1



Projektowanie i Nadzór w Budownictwie Roman Stańczyk  
ul. Koszarowa 15, 11-500 Giżycko tel. 501230534

Tytuł opracowania: Budowa przyłączy wodno-kanalizacyjnych do planowanej zabudowy jednorodzinnej w m. Orzysz na działkach oznaczonych numerami geodezyjnymi 106/8, 106/9, 106/10, 106/11, 106/12, 106/13

Inwestor: Gmina Orzysz, Ul. Rynek 3, 12-250 Orzysz

Obiekt: Profil podłużny wodociągu w1

Projektant mgr inż. Roman Stańczyk

upr. nr SUW-17/98

w szczególności instalacyjnej w zakresie instalacji wodociągowej i kanalizacyjnych, ciepłych wentylacyjnych i gazowych

12.10.2020

Rys. nr 4  
Skala 1: 500