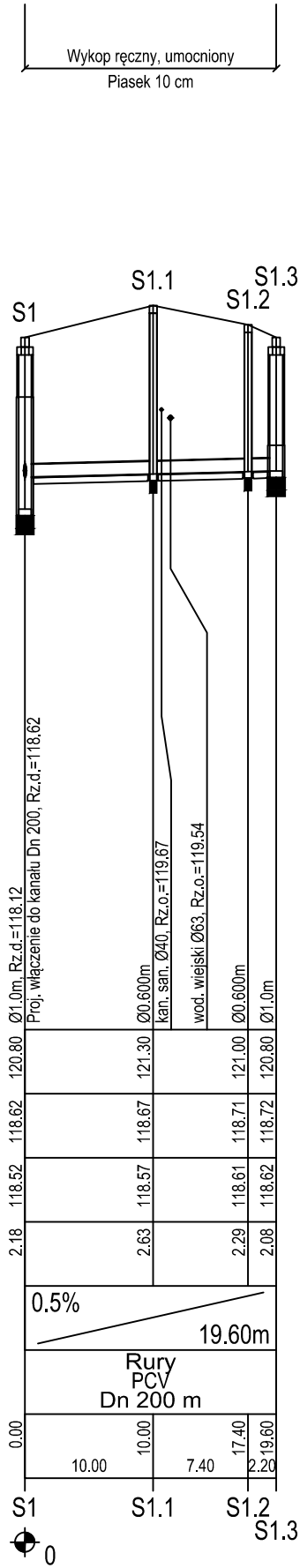

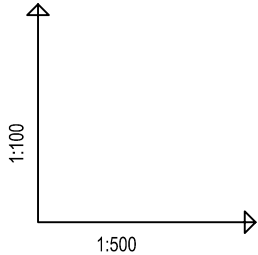


POZIOM PORÓWNAWCZY		110.00 m n.p.m.				
RZĘDNA TERENU ISTN.						
RZĘDNA DNA KANAŁU						
RZĘDNA DNA WYKOPU						
ZAGŁĘBIENIE DNA KANAŁU						
SPADKI, DŁUGOŚCI						
ŚREDNICA, MATERIAŁ						
ODLEGŁOŚCI						
HEKTOMETRY						

Generator rysunkowy 7.33.8 (www.epi-graf.com.pl)  
Nazwa pliku: Okrągowo szkola Projekt: POT



<b>Projektowanie i Nadzór w Budownictwie Roman Stańczyk</b> ul. Królowej Jadwigi 18c/4, 11-500 Giżycko tel. 501230534			
Tytuł opracowania: Projekt podłączenia kanalizacji sanitarnej do istniejącego ujęcia na działkach 872/1, 1008/1, 1008/5, 1001/2			
Inwestor: Gmina Orzysz, ul.Rynek 3, 12-250 Orzysz			
Obiekt: Profil kanalizacji grawitacyjnej			
Projektant	mgr inż. Roman Stańczyk	upr. nr SUW-17/98	17.04.2019
Sprawdzający	mgr inż. Maria Skarżyńska-Stańczyk	upr. nr SUW - 31/91	17.04.2019