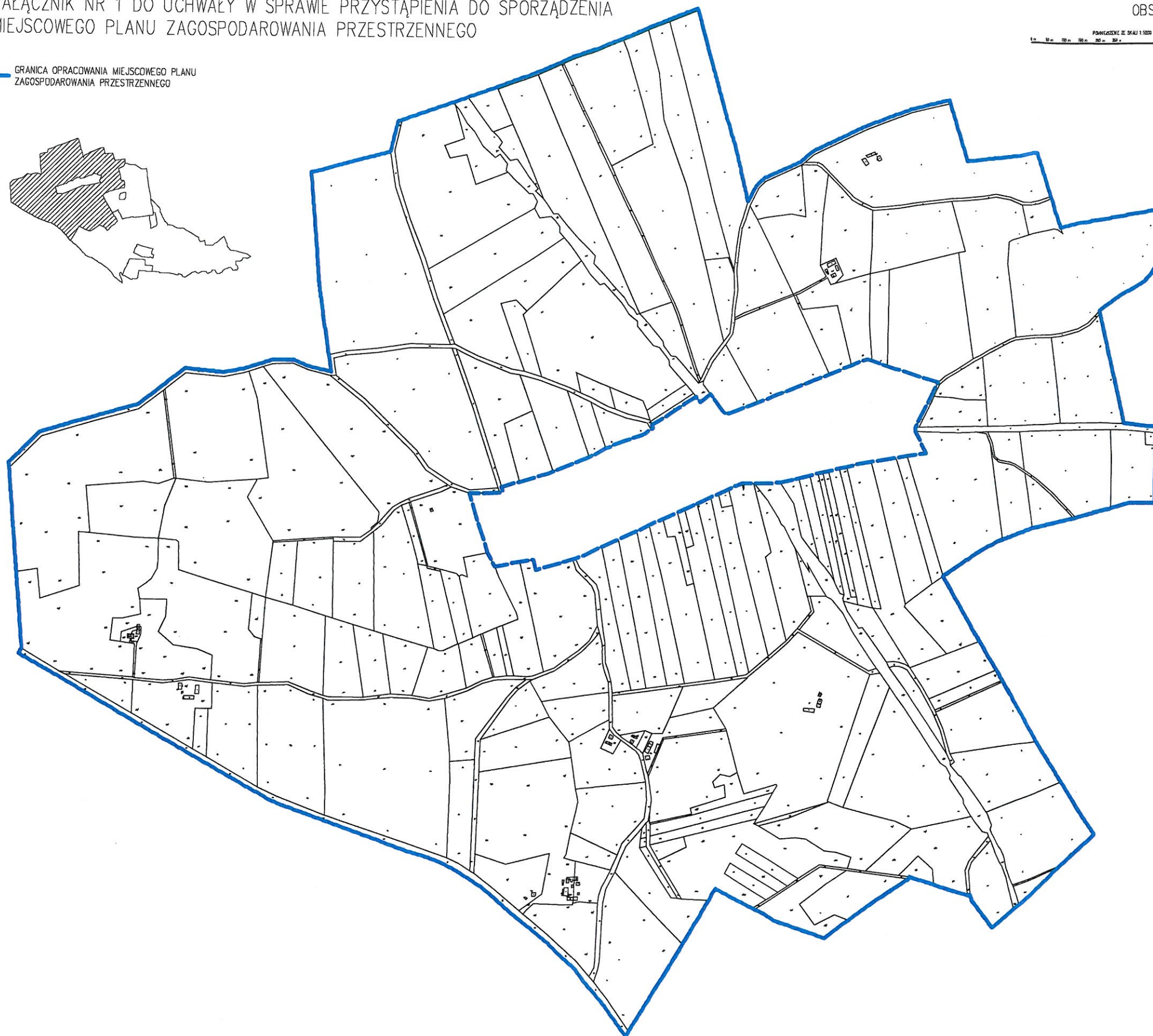
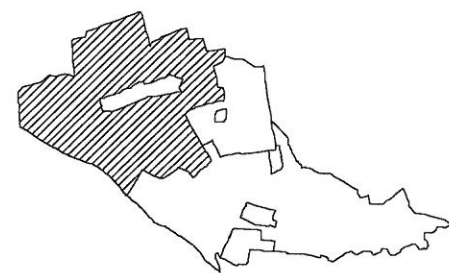


ZAŁĄCZNIK NR 1 DO UCHWAŁY W SPRAWIE PRZYSTĄPIENIA DO SPORZĄDZENIA
MIEJSCOWEGO PLANU ZAGOSPODAROWANIA PRZESTRZENNEGO

OBSZAR I

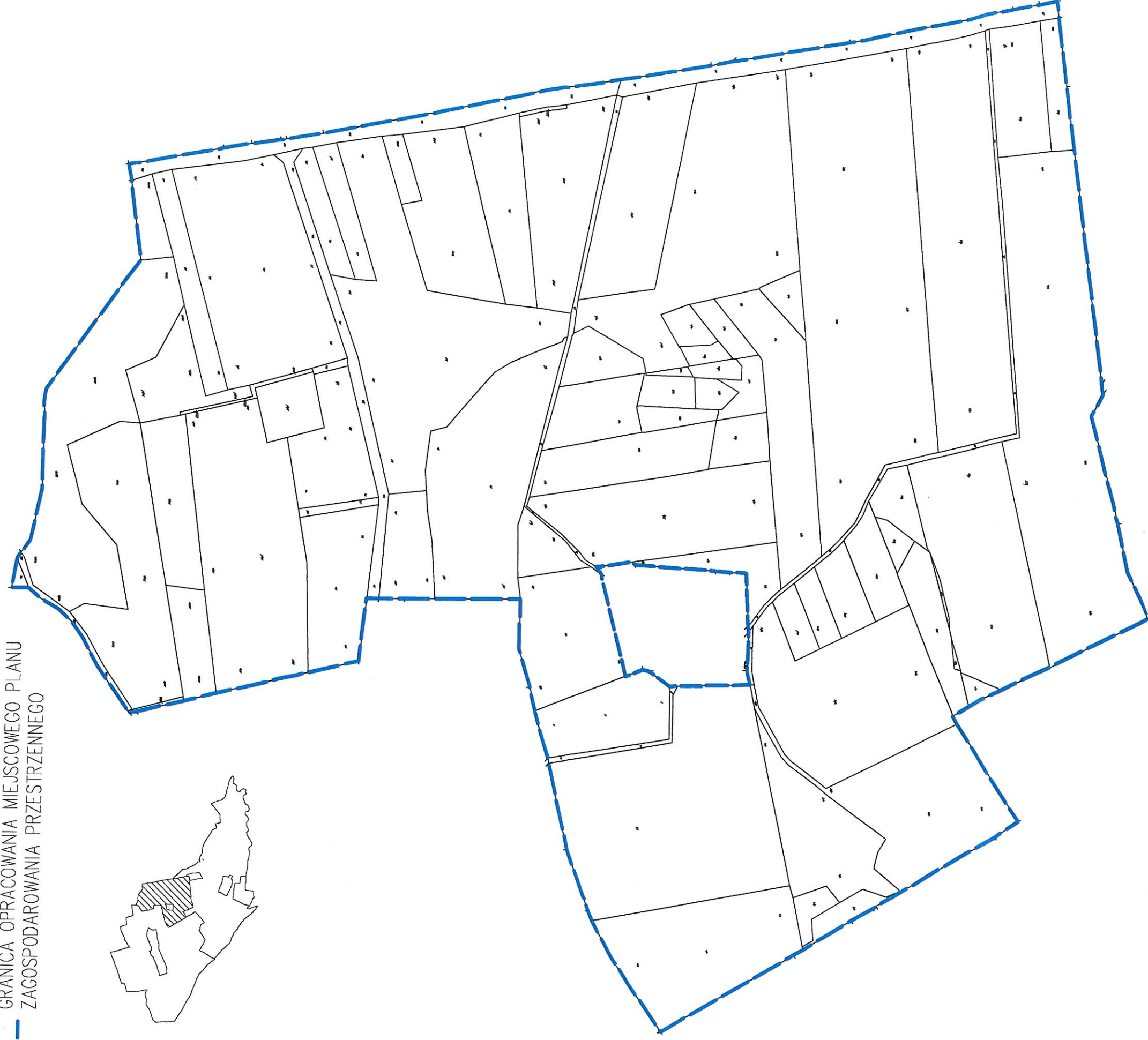
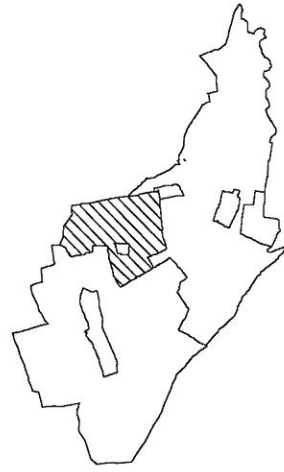
POWIĘKSZENIE ZE SKALI 1:1000
0 m 10 m 20 m 30 m 40 m 50 m 60 m 70 m 80 m 90 m 100 m

— GRANICA OPRACOWANIA MIEJSCOWEGO PLANU
ZAGOSPODAROWANIA PRZESTRZENNEGO



ZAŁĄCZNIK NR 2 DO UCHWAŁY W SPRAWIE PRZYSTĄPIENIA DO SPORZĄDZENIA OBSZAR II
MIEJSCOWEGO PLANU ZAGOSPODAROWANIA PRZESTRZENNEGO

— GRANICA OPRACOWANIA MIEJSCOWEGO PLANU
ZAGOSPODAROWANIA PRZESTRZENNEGO



0 m 50 m 100 m 150 m 200 m 250 m 300 m
POMNIĘSZENIE ZE SKALI 1:1000

ZAŁĄCZNIK NR 3 DO UCHWAŁY W SPRAWIE PRZYSTĄPIENIA DO SPORZĄDZENIA
MIEJSCOWEGO PLANU ZAGOSPODAROWANIA PRZESTRZENNEGO

— GRANICA OPRACOWANIA MIEJSCOWEGO PLANU
ZAGOSPODAROWANIA PRZESTRZENNEGO

OBSZAR III

POMIKROMETRYCZNE ZE SKALĄ 1:1000

