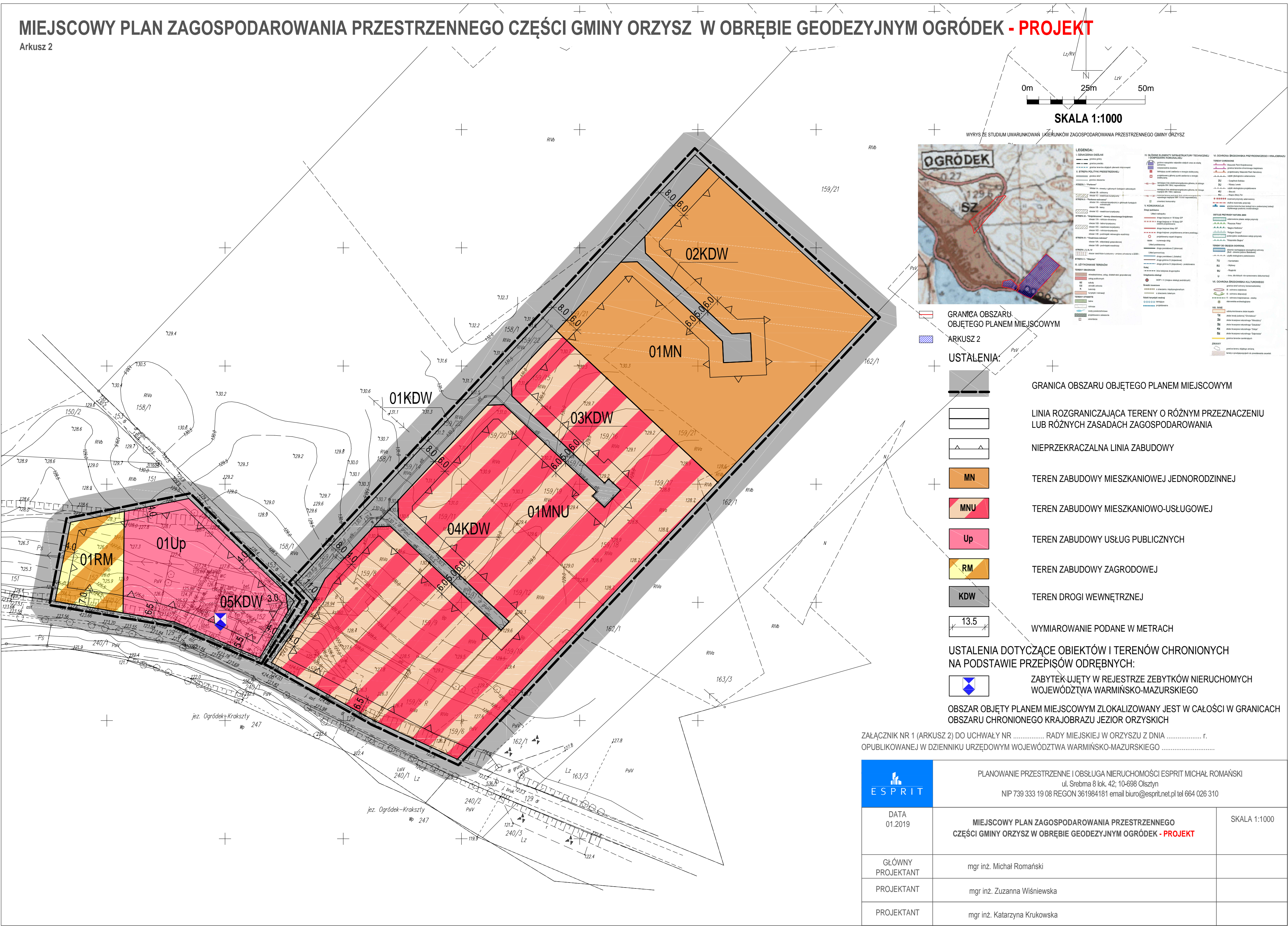


MIEJSCOWY PLAN ZAGOSPODAROWANIA PRZESTRZENNEGO CZĘŚCI GMINY ORZYSZ W OBRĘBIE GEODEZYJNYM OGRÓDEK - PROJEKT

Arkusz 2



LEGENDA:

VI. OCHRONA ŚRODOWISKA PRZYRODNIEGO I KRAJOBRAZU

VI.1. OCHRONA ŚRODOWISKA PRZYRODNIEGO

VI.2. OCHRONA KRAJOBRAZU

VI.3. OCHRONA KRAJOBRAZU

VI.4. OCHRONA KRAJOBRAZU

VI.5. OCHRONA KRAJOBRAZU

VI.6. OCHRONA KRAJOBRAZU

VI.7. OCHRONA KRAJOBRAZU

VI.8. OCHRONA KRAJOBRAZU

VI.9. OCHRONA KRAJOBRAZU

VI.10. OCHRONA KRAJOBRAZU

VI.11. OCHRONA KRAJOBRAZU

VI.12. OCHRONA KRAJOBRAZU

VI.13. OCHRONA KRAJOBRAZU

VI.14. OCHRONA KRAJOBRAZU

VI.15. OCHRONA KRAJOBRAZU

VI.16. OCHRONA KRAJOBRAZU

VI.17. OCHRONA KRAJOBRAZU

VI.18. OCHRONA KRAJOBRAZU

VI.19. OCHRONA KRAJOBRAZU

VI.20. OCHRONA KRAJOBRAZU

VI.21. OCHRONA KRAJOBRAZU

VI.22. OCHRONA KRAJOBRAZU

VI.23. OCHRONA KRAJOBRAZU

VI.24. OCHRONA KRAJOBRAZU

VI.25. OCHRONA KRAJOBRAZU

VI.26. OCHRONA KRAJOBRAZU

VI.27. OCHRONA KRAJOBRAZU

VI.28. OCHRONA KRAJOBRAZU

VI.29. OCHRONA KRAJOBRAZU

VI.30. OCHRONA KRAJOBRAZU

VI.31. OCHRONA KRAJOBRAZU

VI.32. OCHRONA KRAJOBRAZU

VI.33. OCHRONA KRAJOBRAZU

VI.34. OCHRONA KRAJOBRAZU

VI.35. OCHRONA KRAJOBRAZU

VI.36. OCHRONA KRAJOBRAZU

VI.37. OCHRONA KRAJOBRAZU

VI.38. OCHRONA KRAJOBRAZU

VI.39. OCHRONA KRAJOBRAZU

VI.40. OCHRONA KRAJOBRAZU

VI.41. OCHRONA KRAJOBRAZU

VI.42. OCHRONA KRAJOBRAZU

VI.43. OCHRONA KRAJOBRAZU

VI.44. OCHRONA KRAJOBRAZU

VI.45. OCHRONA KRAJOBRAZU

VI.46. OCHRONA KRAJOBRAZU

VI.47. OCHRONA KRAJOBRAZU

VI.48. OCHRONA KRAJOBRAZU

VI.49. OCHRONA KRAJOBRAZU

VI.50. OCHRONA KRAJOBRAZU

VI.51. OCHRONA KRAJOBRAZU

VI.52. OCHRONA KRAJOBRAZU

VI.53. OCHRONA KRAJOBRAZU

VI.54. OCHRONA KRAJOBRAZU

VI.55. OCHRONA KRAJOBRAZU

VI.56. OCHRONA KRAJOBRAZU

VI.57. OCHRONA KRAJOBRAZU

VI.58. OCHRONA KRAJOBRAZU

VI.59. OCHRONA KRAJOBRAZU

VI.60. OCHRONA KRAJOBRAZU

VI.61. OCHRONA KRAJOBRAZU

VI.62. OCHRONA KRAJOBRAZU

VI.63. OCHRONA KRAJOBRAZU

VI.64. OCHRONA KRAJOBRAZU

VI.65. OCHRONA KRAJOBRAZU

VI.66. OCHRONA KRAJOBRAZU

VI.67. OCHRONA KRAJOBRAZU

VI.68. OCHRONA KRAJOBRAZU

VI.69. OCHRONA KRAJOBRAZU

VI.70. OCHRONA KRAJOBRAZU

VI.71. OCHRONA KRAJOBRAZU

VI.72. OCHRONA KRAJOBRAZU

VI.73. OCHRONA KRAJOBRAZU

VI.74. OCHRONA KRAJOBRAZU

VI.75. OCHRONA KRAJOBRAZU

VI.76. OCHRONA KRAJOBRAZU

VI.77. OCHRONA KRAJOBRAZU

VI.78. OCHRONA KRAJOBRAZU

VI.79. OCHRONA KRAJOBRAZU

VI.80. OCHRONA KRAJOBRAZU

VI.81. OCHRONA KRAJOBRAZU

VI.82. OCHRONA KRAJOBRAZU

VI.83. OCHRONA KRAJOBRAZU

VI.84. OCHRONA KRAJOBRAZU

VI.85. OCHRONA KRAJOBRAZU

VI.86. OCHRONA KRAJOBRAZU

VI.87. OCHRONA KRAJOBRAZU

VI.88. OCHRONA KRAJOBRAZU

VI.89. OCHRONA KRAJOBRAZU

VI.90. OCHRONA KRAJOBRAZU

VI.91. OCHRONA KRAJOBRAZU

VI.92. OCHRONA KRAJOBRAZU

VI.93. OCHRONA KRAJOBRAZU

VI.94. OCHRONA KRAJOBRAZU

VI.95. OCHRONA KRAJOBRAZU

VI.96. OCHRONA KRAJOBRAZU

VI.97. OCHRONA KRAJOBRAZU

VI.98. OCHRONA KRAJOBRAZU

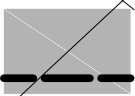
VI.99. OCHRONA KRAJOBRAZU

VI.100. OCHRONA KRAJOBRAZU


GRANICA OBSZARU
OBJĘTEGO PLANEM MIEJSCOWYM

ARKUSZ 2

USTALENIA:



GRANICA OBSZARU OBJĘTEGO PLANEM MIEJSCOWYM



LINIA ROZGRANICZAJĄCA TERENY O RÓŻNYM PRZEZNACZENIU
LUB RÓŻNYCH ZASADACH ZAGOSPODAROWANIA



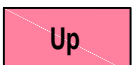
NIEPRZEKACZALNA LINIA ZABUDOWY




TEREN ZABUDOWY MIESZKANIOWEJ JEDNORODZINNEJ



TEREN ZABUDOWY MIESZKANIOWO-USŁUGOWEJ



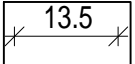
TEREN ZABUDOWY USŁUG PUBLICZNYCH



TEREN ZABUDOWY ZAGRODOWEJ



TEREN DROGI WEWNĘTRZNEJ



WYMIAROWANIE PODANE W METRACH



USTALENIA DOTYCZĄCE OBJEKTÓW I TERENÓW CHRONIONYCH
NA PODSTAWIE PRZEPISÓW ODRĘBNYCH:



ZABYTEK UJĘTY W REJESTRZE ZEBYTKÓW NIERUCHOMYCH
WOJEWÓDZTWA WARMIŃSKO-MAZURSKIEGO

OBSZAR OBJĘTY PLANEM MIEJSCOWYM ZLOKALIZOWANY JEST W CAŁOŚCI W GRANICACH
OBSZARU CHRONIONEGO KRAJOBRAZU JEZIOR ORZYSKICH

ZAŁĄCZNIK NR 1 (ARKUSZ 2) DO UCHWAŁY NR RADY MIEJSKIEJ W ORZYSZU Z DNIA r.
OPUBLIKOWANEJ W DZIENNIKU URZĘDOWYM WOJEWÓDZTWA WARMIŃSKO-MAZURSKIEGO

	PLANOWANIE PRZESTRZENNE I OBSŁUGA NIERUCHOMOŚCI ESPRIT MICHAŁ ROMAŃSKI ul. Srebrna 8 lok. 42; 10-698 Olsztyn NIP 739 333 19 08 REGON 361984181 email biuro@esprit.net.pl tel 664 026 310	
DATA 01.2019	MIEJSCOWY PLAN ZAGOSPODAROWANIA PRZESTRZENNEGO CZĘŚCI GMINY ORZYSZ W OBRĘBIE GEODEZYJNYM OGRÓDEK - PROJEKT	SKALA 1:1000
GŁÓWNY PROJEKTANT	mgr inż. Michał Romański	
PROJEKTANT	mgr inż. Zuzanna Wiśniewska	
PROJEKTANT	mgr inż. Katarzyna Krukowska	