



ZIELEŃ NISKA NA OBSZARZE OPRACOWANIA



ZIELEŃ NISKA NA OBSZARZE OPRACOWANIA



ZIELEŃ NISKA NA OBSZARZE OPRACOWANIA



ZIELEŃ NISKA NA OBSZARZE OPRACOWANIA



ZIELEŃ NISKA NA OBSZARZE OPRACOWANIA



DROGA NIEUTWARDZONA WEWNĘTRZNA



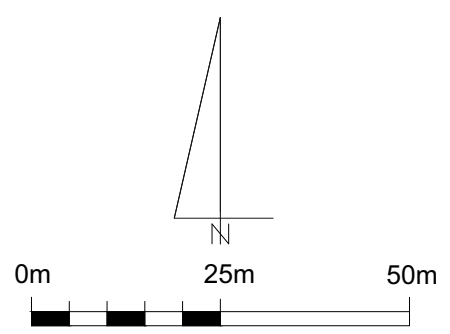
DROGA NIEUTWARDZONA



ZABUDOWA NA TERENIE OPRACOWANIA



NIEUŻYTEK Z OKRESOWO WYSTĘPUJĄCĄ WODĄ




SKALA 1:1000




DROGA POWIATOWA



BUDYNEK MUZEUM MICHAŁA KAJKI



WIATA WŚRÓD ZIELENI WYSOKIEJ



JEZIORO KRAKSZTY



ISTNIEJĄCA ZABUDOWA

LEGENDA OZNACZEŃ

- GRANICA OPRACOWANIA
- DZIAŁKI ZABUDOWANE - PRZEKSZTAŁCONE ANTROPOGENICZNIE
- ZABUDOWA ISTNIEJĄCA - ZABUDOWA MIESZKANIOWA ORAZ MUZEUM MICHAŁA KAJKI (BUDYNEK NR 5)
- TERENY ROLNE - PASTWISKA / ŁĄKI
- DROGA POWIATOWA - ASFALTOWA
- DROGI WEWNĘTRZNE NIEUTWARDZONE
- TEREN ZIELENI WYSOKIEJ
- POJEDYNCZE ZADRZEWIENIA LIŚCIASTE
- JEZIORO KRAKSZTY
- NIEUŻYTEK Z OKRESOWO WYSTĘPUJĄCĄ WODĄ
- ZABYTEK UJĘTY W REJESTRZE ZEBYTKÓW NIEMUCHYCH WOJEWÓDZTWA WARMINSKO-MAZURSKIEGO

Całość obszaru opracowania położona jest w granicach Obszaru Chronionego Krajobrazu Jezior Orzyskich

SOFT - SOIL Grzegorz Prusik ul. Ciasna 2B, 12-100 Szczytno kom. +48 509 668 232 grzegorz_prusik@o2.pl			
Inwentaryzacja terenu objętego projektem planu zagospodarowania przestrzennego części gminy Orzysz, w obrębie geodezyjnym Ogródek			
AUTORZY OPRACOWANIA		PODPIS:	SKALA 1 : 1000
OPRACOWALI	inż. Grzegorz Prusik mgr inż. Agnieszka Tymowicz		DATA 08.2018 r.