


Akceptuję
9.08.2018r.



UCHWAŁA Nr / / 18

Rady Miejskiej w Orzyszu

z dnia 2018 r.

w sprawie wyrażenia zgody na zamianę nieruchomości

Na podstawie art. 18 ust. 2 pkt 9 lit a. ustawy z dnia 8 marca 1990 roku o samorządzie gminnym (t.j. Dz. U. z 2018 r., poz.994) oraz art. 13 ust. 1 ustawy z dnia 21 sierpnia 1997 r. o gospodarce nieruchomościami (t.j. Dz. U. z 2018 r., poz. 121 ze zm.) Rada Miejska w Orzyszu uchwala, co następuje:

§ 1.

Wyraża się zgodę na dokonanie zamiany nieruchomości gruntowej stanowiącej własność Gminy Orzysz, położonej w obrębie geodezyjnym miasta Orzysz, oznaczonej numerem geodezyjnym 128/2 o powierzchni 1,9282 ha sklasyfikowaną jako las na nieruchomości gruntowe stanowiące własność Skarbu Państwa będące w zarządzie Państwowego Gospodarstwa Leśnego Lasy Państwowe – Nadleśnictwa Giżycko, oznaczone nr geod.:

- 237/1 o powierzchni 0,2334 ha położoną w obrębie geodezyjnym Aleksandrowo, sklasyfikowaną jako droga,
- 440/9 o powierzchni 0,1107 ha położoną w obrębie geodezyjnym Mikosze, sklasyfikowaną jako droga,
- 53 o powierzchni 1,4300 ha położoną w obrębie geodezyjnym Ublik, sklasyfikowaną jako droga,
- 773/16 o powierzchni 0,4140 ha położoną w obrębie geodezyjnym Drozdowo – Zastrużne, sklasyfikowaną jako droga.


§ 2.

Wykonanie uchwały powierza się Burmistrzowi Orzysza.

§ 3.

Uchwała wchodzi w życie z dniem podjęcia.

KANCELARIA PRAWNA Marcin Adamczyk,
Jerzy Jankowski i Partnerzy s.c.
Sprawdzono pod względem formalno-prawnym

Podpis  data 22.08.2018r.

Uzasadnienie:

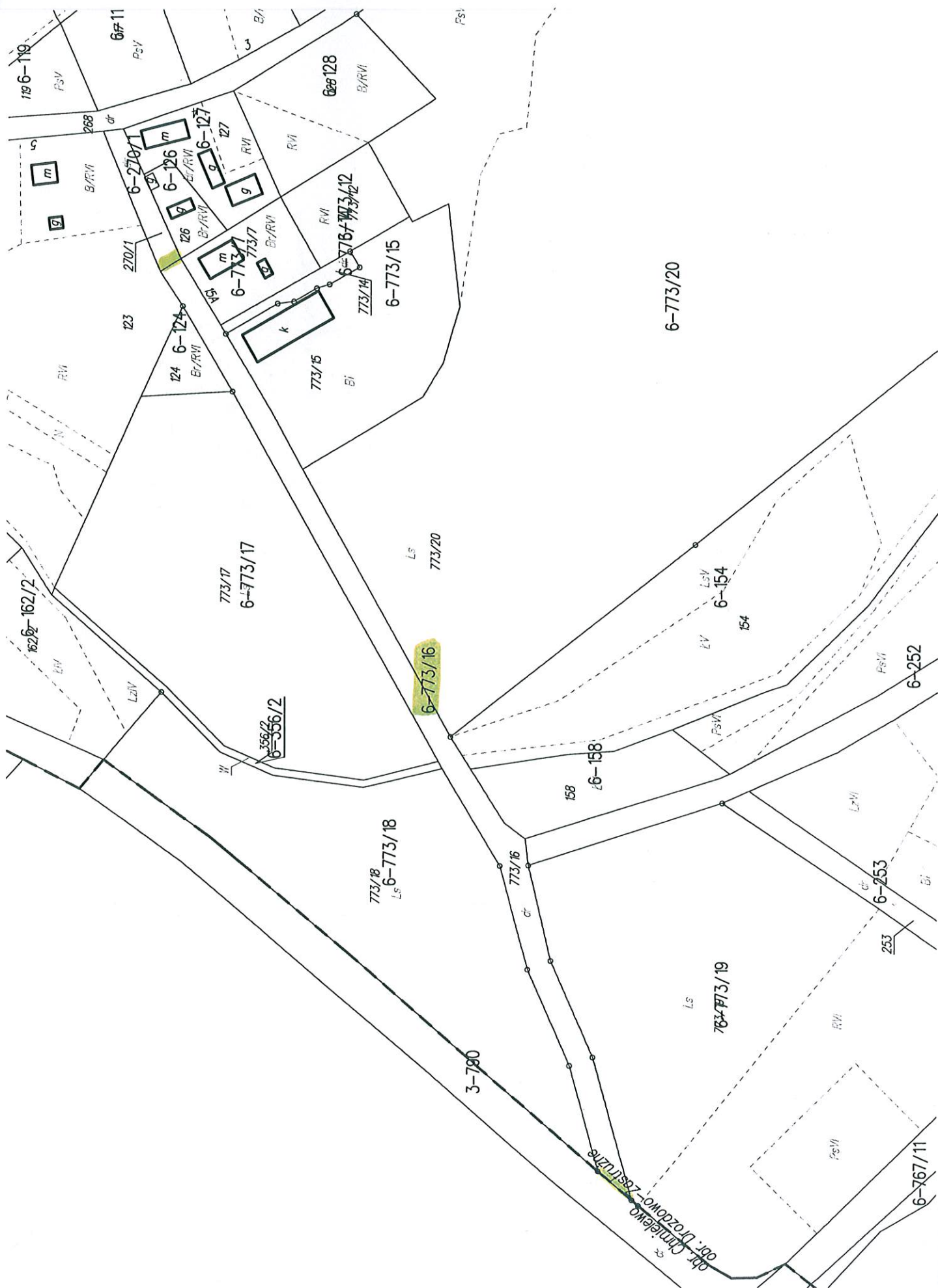
Przedmiotem uchwały jest zamiana nieruchomości gruntowej stanowiącej własność Gminy Orzysz, położonej w obrębie geodezyjnym miasta Orzysz, oznaczonej numerem geodezyjnym 128/2 o powierzchni 1,9282 ha sklasyfikowaną jako las na nieruchomości gruntowe stanowiące własność Skarbu Państwa będące w zarządzie Państwowego Gospodarstwa Leśnego Lasy Państwowe – Nadleśnictwa Giżycko, oznaczone nr geod.:

- 237/1 o powierzchni 0,2334 ha położoną w obrębie geodezyjnym Aleksandrowo, sklasyfikowaną jako droga,
- 440/9 o powierzchni 0,1107 ha położoną w obrębie geodezyjnym Mikosze, sklasyfikowaną jako droga,
- 53 o powierzchni 1,4300 ha położoną w obrębie geodezyjnym Ublik, sklasyfikowaną jako droga,
- 773/16 o powierzchni 0,4140 ha położoną w obrębie geodezyjnym Drozdowo – Zastrużne, sklasyfikowaną jako droga.

Grunt zbywany przez Gminę Orzysz położony jest w sąsiedztwie kompleksu leśnego będącego w zarządzie Państwowego Gospodarstwa Leśnego Lasy Państwowe – Nadleśnictwa Giżycko, na którym można prowadzić racjonalną gospodarkę leśną.

Grunty nabywane od Państwowego Gospodarstwa Leśnego Lasy Państwowe – Nadleśnictwa Giżycko stanowią drogi dojazdowe do nieruchomości prywatnych, które nie będą obciążane służebnościami przejazdu i przechodu.

NACZELNIK
Wydziału Inwestycji, Gospodarki Komunalnej,
Planowania i Ochrony Środowiska
K. Owczarek
mgr inż. Katarzyna Owczarek





obr. Okartowa
obr. Mikosze

51/5

Ls

13-440/8
440/8

Ls

LsV

RV

LzV

51/6

53

440/9
13-440/9

RV

51/7

13-53

PsV

Ls

440/7

13-440/7

obr. Mikosze
obr. Grzegorze

obr. Mikosze
obr. Grzegorze

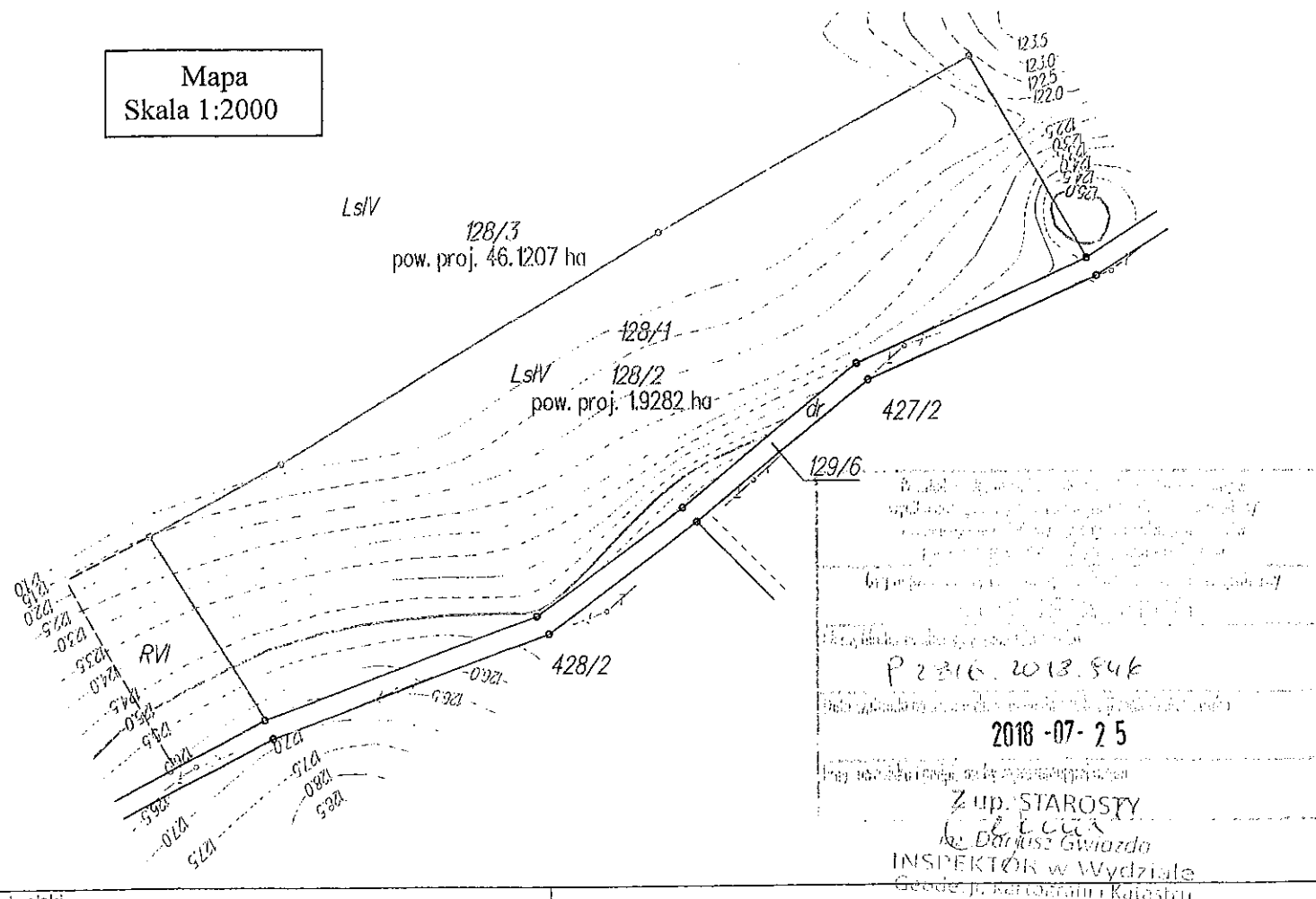
N

Wykaz zmian danych ewidencyjnych dotyczących działki

Stan przed podziałem						Nomenklatura latura prawna	Określenie położenia	Stan po podziale			
Nr Obr.	Nr jedn. Rej.	Nr działki	Użytek gr.	Klasa gleb.	Pole powierzchni ha			Nr dz. proj.	Użytek gr.	Klasa gleb.	Pole powierzchni ha
						OL1P/00015319/1	m. Orzysz	281602_4.0001. 128/2	Ls	IV	1.9282
			Ls	IV	36.2195				Ls	IV	34.2913
			Ls	V	3.7249				Ls	V	3.7249
			Lz	IV	0.3367				Lz	IV	0.3367
			Lz	V	0.1998				Lz	V	0.1998
			Ł	IV	3.0110				Ł	IV	3.0110
			Ł	V	3.4771				Ł	V	3.4771
			N		0.8041				N		0.8041
			R	VI	0.1865				R	VI	0.1865
			W		0.0893				W		0.0893
0001	G.457	281602_4.0001. 128/1			48.0489			281602_4.0001. 128/3			46.1207
Razem:					48.0489						Razem: 48.0489

Słownie: czterdzieści osiem hektarów czterysta osiemdziesiąt dziewięć metrów kwadratowych.

Mapa
Skala 1:2000



Powiat: piski
Jedn. Ewidencyjna: 281602_4 Orzysz - miasto
Obręb ewidencyjny: 0001 m. Orzysz

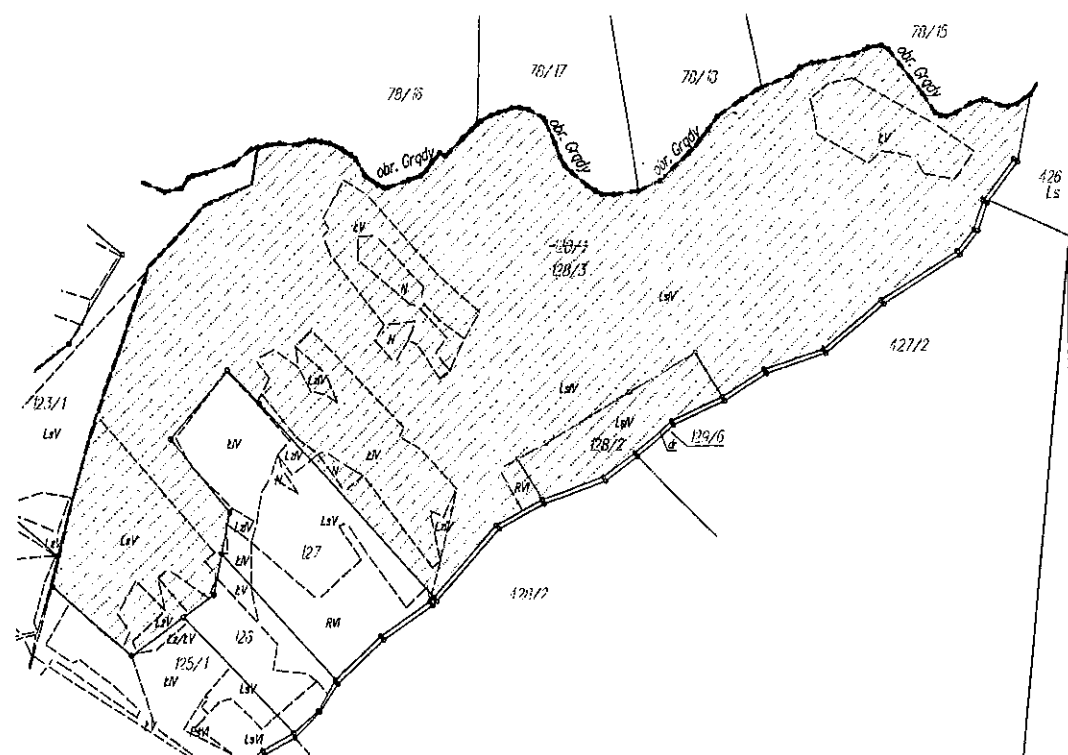
Właściciel: Gmina Orzysz

MAPA Z PROJEKTEM PODZIAŁU NIERUCHOMOŚCI ROLNEJ I LEŚNEJ

KW OL1P/00015319/1

Skala 1:2000

Mapa przeglądowa nieruchomości
Skala 1:10 0000



Szkieł orientacyjny
Skala 1:50 000

Wskazane na mapie granice nieruchomości
podlegającej podziałowi są zgodne z danymi
ewidencyjnymi

KERG: G.6642.1.324.2018

Mapę skontrolował: inż. Cezary Stypulkowski
Nr upr. zaw. 18900
Data: 12.07.2018
BIURO GEODEZJI
Cezary Stypulkowski
12-200 Pisz, ul. Gdańska 48A
tel. 503 019 765
NIP 849-120-19-00 REGON 280203401
Podpis: (2.07.2018) inż. Cezary Stypulkowski

