

GEZ NR A-200

## KARTA ADRESOWA GMINNEJ EWIDENCJI ZABYTKÓW

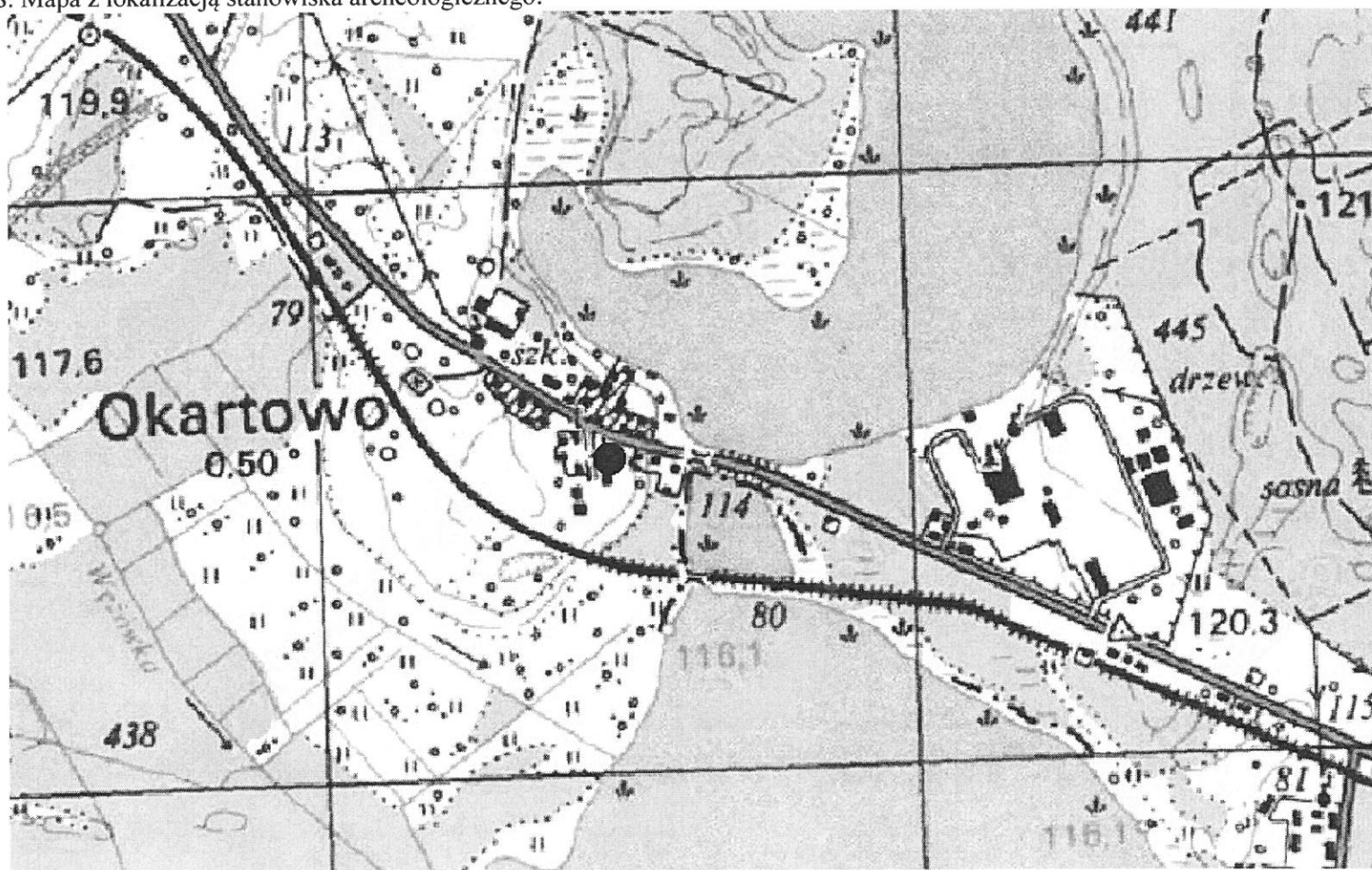
1. Zabytek: zamek krzyżacki

2. Czas powstania: późne średniowiecze

3. Miejscowość:

**OKARTOWO**

8. Mapa z lokalizacją stanowiska archeologicznego:



4. Adres: AZP 23-74, st. I/1

5. Przynależność administracyjna:

województwo: warmińsko-mazurskie

powiat: piski

gmina: Orzysz

6. Formy ochrony:

Rejestr zabytków: nie

MPZP:

7. Opracowanie karty (autor, data i podpis):

Dr hab. Maciej Karczewski, 12.12.2015 r.

(na podstawie materiałów z archiwum WUOZ;  
lokalizacja, określenie funkcji i chronologii stanowiska  
podana za autorem badań)

GEZ NR A-201

## KARTA ADRESOWA GMINNEJ EWIDENCJI ZABYTKÓW

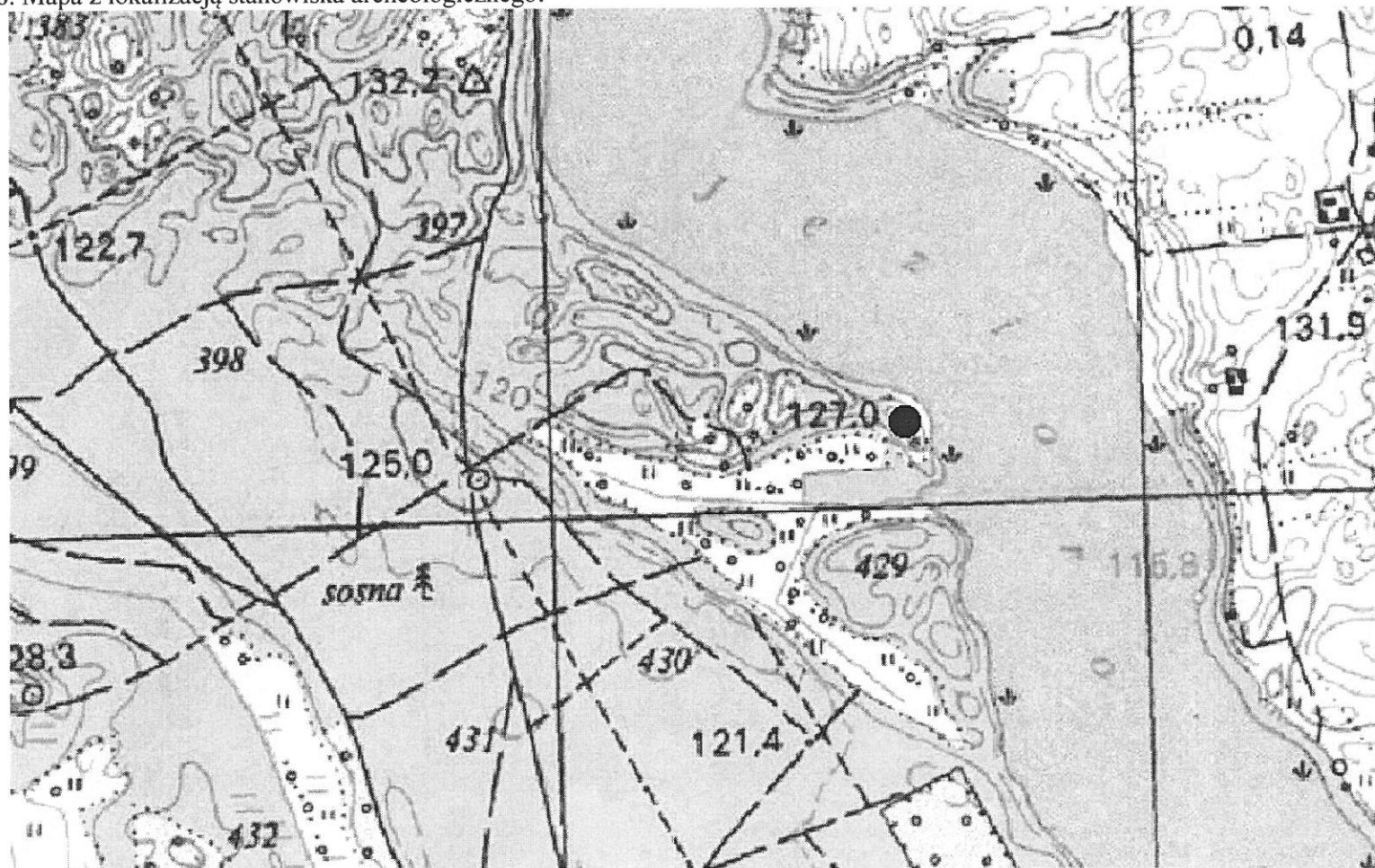
1. Zabytek: grodzisko

2. Czas powstania: wczesne średniowiecze

3. Miejscowość:

**OKARTOWO**

8. Mapa z lokalizacją stanowiska archeologicznego:



4. Adres: AZP 23-74, st. II/2

5. Przynależność administracyjna:

województwo: warmińsko-mazurskie

powiat: piski

gmina: Orzysz

6. Formy ochrony:

Rejestr zabytków: nie

MPZP:

7. Opracowanie karty (autor, data i podpis):

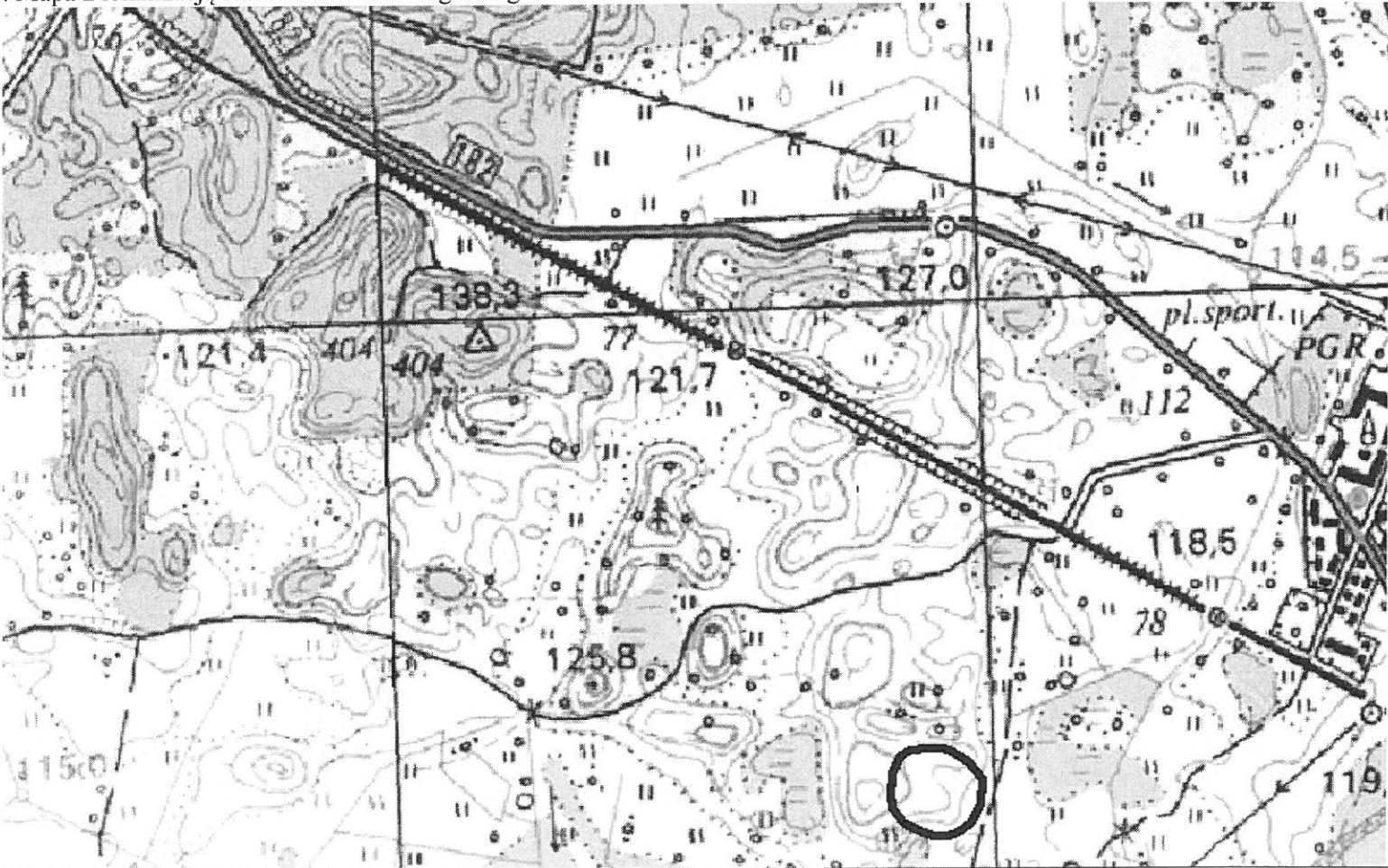
Dr hab. Maciej Karczewski, 12.12.2015 r.

(na podstawie materiałów z archiwum WUOZ;  
lokalizacja, określenie funkcji i chronologii stanowiska  
podana za autorem badań)



<b>GEZ NR A-203</b>	<b>KARTA ADRESOWA GMINNEJ EWIDENCJI ZABYTEKÓW</b>		3. Miejscowość:  <b>OKARTOWO</b>
1. Zabytek: 1/ ślad osadnictwa, 2/ ślad osadnictwa		2. Czas powstania: 1/ mezolit, 2/ nowożytność	
8. Mapa z lokalizacją stanowiska archeologicznego:          Stanowisko znane ze źródeł archiwalnych, lokalizacja nieokreślona.			4. Adres: AZP 23-74, st. IV/4
			5. Przynależność administracyjna:  województwo: warmińsko-mazurskie  powiat: piski  gmina: Orzysz
			6. Formy ochrony:  Rejestr zabytków: nie  MPZP:
			7. Opracowanie karty (autor, data i podpis):  Dr hab. Maciej Karczewski, 12.12.2015 r.  (na podstawie materiałów z archiwum WUOZ; lokalizacja, określenie funkcji i chronologii stanowiska podana za autorem badań)



<b>GEZ NR A-204</b>	<b>KARTA ADRESOWA GMINNEJ EWIDENCJI ZABYTKÓW</b>		3. Miejscowość:  <h2 style="text-align: center;">OKARTOWO</h2>
1. Zabytek: 1/ ślad osadnictwa, 2/ ślad osadnictwa, 3/ ślad osadnictwa, 4/ ślad osadnictwa, 5/ ślad osadnictwa		2. Czas powstania: 1/ późne średniowiecze (XV w.), 2/ chronologia nieokreślona, 3/ epoka brązu – epoka żelaza, 4/ wczesna epoka żelaza, 5/ późne średniowiecze – okres nowożytny (XV-XVI w.)	
8. Mapa z lokalizacją stanowiska archeologicznego: 			4. Adres: AZP 23-74, st. V/8
			5. Przynależność administracyjna:  województwo: warmińsko-mazurskie  powiat: piski  gmina: Orzysz
			6. Formy ochrony:  Rejestr zabytków: nie  MPZP:
7. Opracowanie karty (autor, data i podpis):  Dr hab. Maciej Karczewski, 12.12.2015 r.  <small>(na podstawie materiałów z archiwum WUOZ; lokalizacja, określenie funkcji i chronologii stanowiska podana za autorem badań)</small>			

GEZ NR A-205

## KARTA ADRESOWA GMINNEJ EWIDENCJI ZABYTKÓW

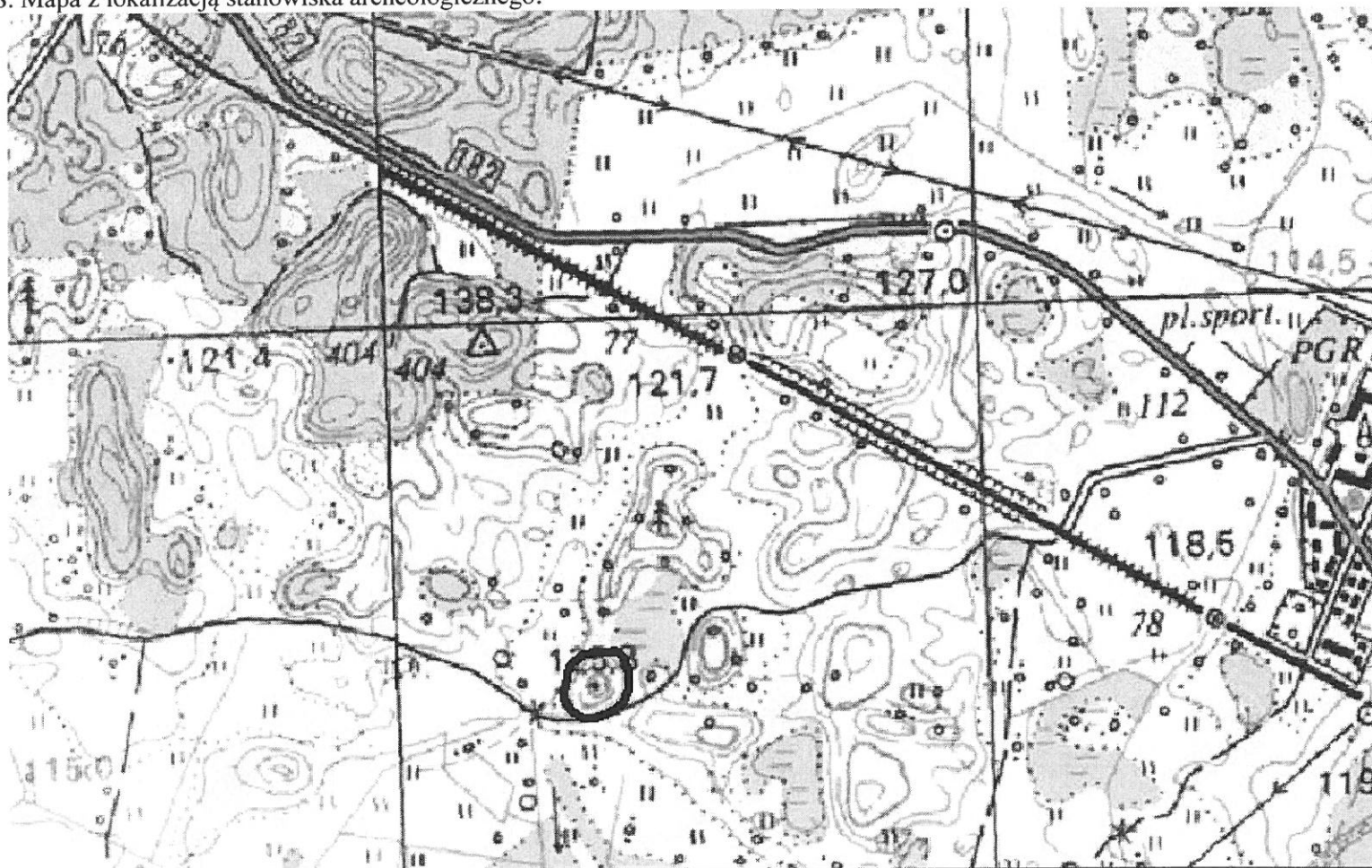
1. Zabytek: funkcja nieznana

2. Czas powstania: chronologia nieokreślona

3. Miejscowość:

**OKARTOWO**

8. Mapa z lokalizacją stanowiska archeologicznego:



4. Adres: AZP 23-74, st. VI/10

5. Przynależność administracyjna:

województwo: warmińsko-mazurskie

powiat: piski

gmina: Orzysz

6. Formy ochrony:


Rejestr zabytków: nie

MPZP:

7. Opracowanie karty (autor, data i podpis):

Dr hab. Maciej Karczewski, 12.12.2015 r.

(na podstawie materiałów z archiwum WUOZ;  
lokalizacja, określenie funkcji i chronologii stanowiska  
podana za autorem badań)

<b>GEZ NR A-206</b>	<b>KARTA ADRESOWA GMINNEJ EWIDENCJI ZABYTKÓW</b>		3. Miejscowość:  <h2 style="text-align: center;">OKARTOWO</h2>
1. Zabytek: 1/ ślad osadnictwa, 2/ ślad osadnictwa, 3/ ślad osadnictwa, 4/ ślad osadnictwa		2. Czas powstania: 1/ chronologia nieokreślona, 2/ mezolit, 3/ epoka brązu – epoka żelaza, 4/ późne średniowiecze (XIV-XV w.)	
8. Mapa z lokalizacją stanowiska archeologicznego: 			4. Adres: AZP 23-74, st. VII/16
			5. Przynależność administracyjna:  województwo: warmińsko-mazurskie  powiat: piski  gmina: Orzysz
			6. Formy ochrony:  Rejestr zabytków: nie  MPZP:
			7. Opracowanie karty (autor, data i podpis):  Dr hab. Maciej Karczewski, 12.12.2015 r.  <small>(na podstawie materiałów z archiwum WUOZ; lokalizacja, określenie funkcji i chronologii stanowiska podana za autorem badań)</small>

<b>GEZ NR A-207</b>	<b>KARTA ADRESOWA GMINNEJ EWIDENCJI ZABYTKÓW</b>		3. Miejscowość:  <b>ORZYSZ</b>
1. Zabytek: ślad osadnictwa		2. Czas powstania: chronologia nieokreślona	
8. Mapa z lokalizacją stanowiska archeologicznego:          Stanowisko znane ze źródeł archiwalnych; lokalizacja w terenie nieznana.			4. Adres: AZP 23-75, st. I/1
			5. Przynależność administracyjna:  województwo: warmińsko-mazurskie  powiat: piski  gmina: Orzysz
			6. Formy ochrony:  Rejestr zabytków: nie  MPZP:
			7. Opracowanie karty (autor, data i podpis):  Dr hab. Maciej Karczewski, 12.12.2015 r.  (na podstawie materiałów z archiwum WUOZ; lokalizacja, określenie funkcji i chronologii stanowiska podana za autorem badań)



**GEZ NR A-208**

**KARTA ADRESOWA GMINNEJ EWIDENCJI ZABYTKÓW**

3. Miejscowość:

**ORZYSZ**

1. Zabytek: ślad osadnictwa

2. Czas powstania: chronologia nieokreślona

8. Mapa z lokalizacją stanowiska archeologicznego:

Stanowisko znane ze źródeł archiwalnych; lokalizacja w terenie nieznana.

4. Adres: AZP 23-75, st. II/2

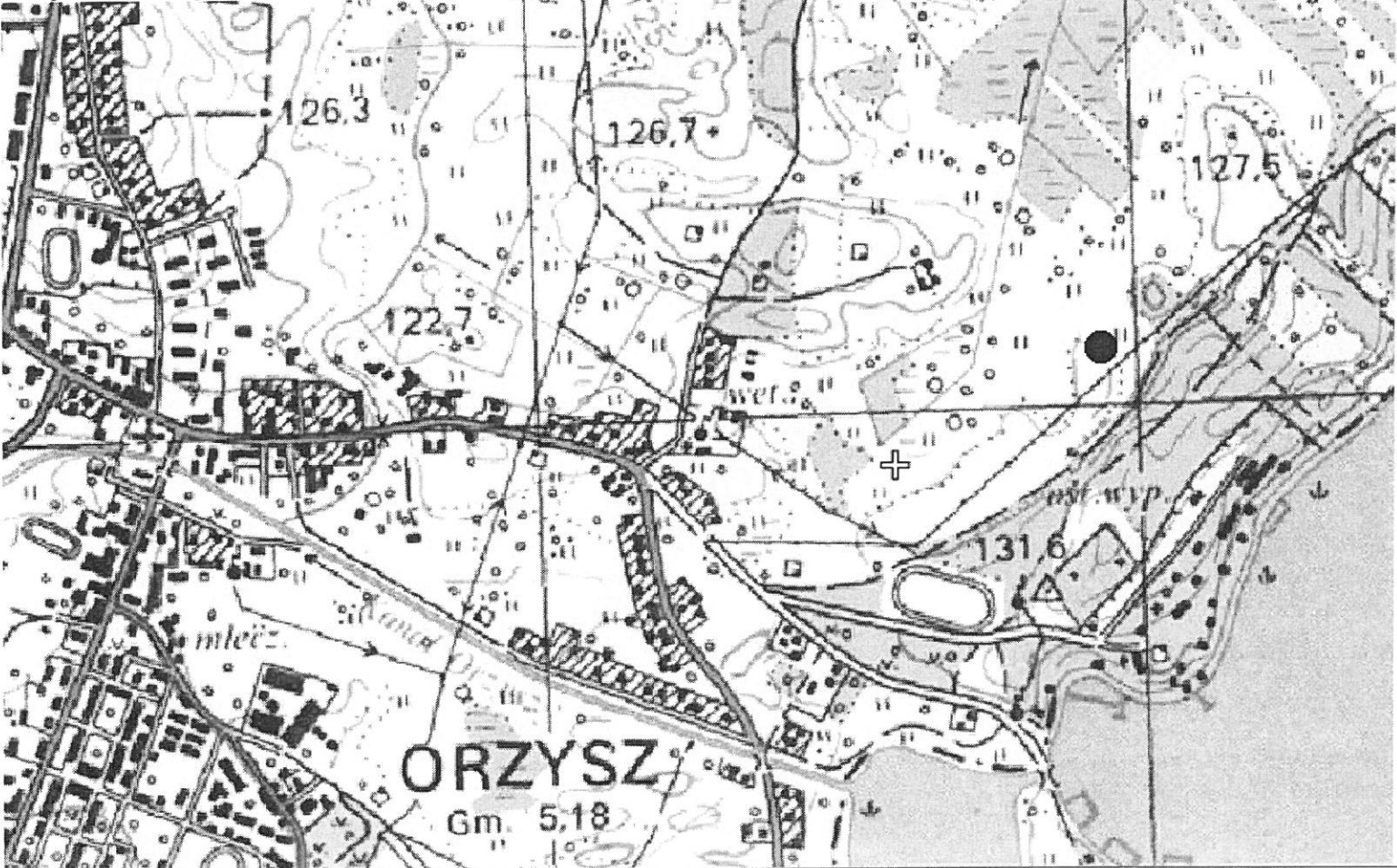
5. Przynależność administracyjna:  
województwo: warmińsko-mazurskie  
  
powiat: piski  
  
gmina: Orzysz

6. Formy ochrony:  
  
Rejestr zabytków: nie  
  
MPZP:

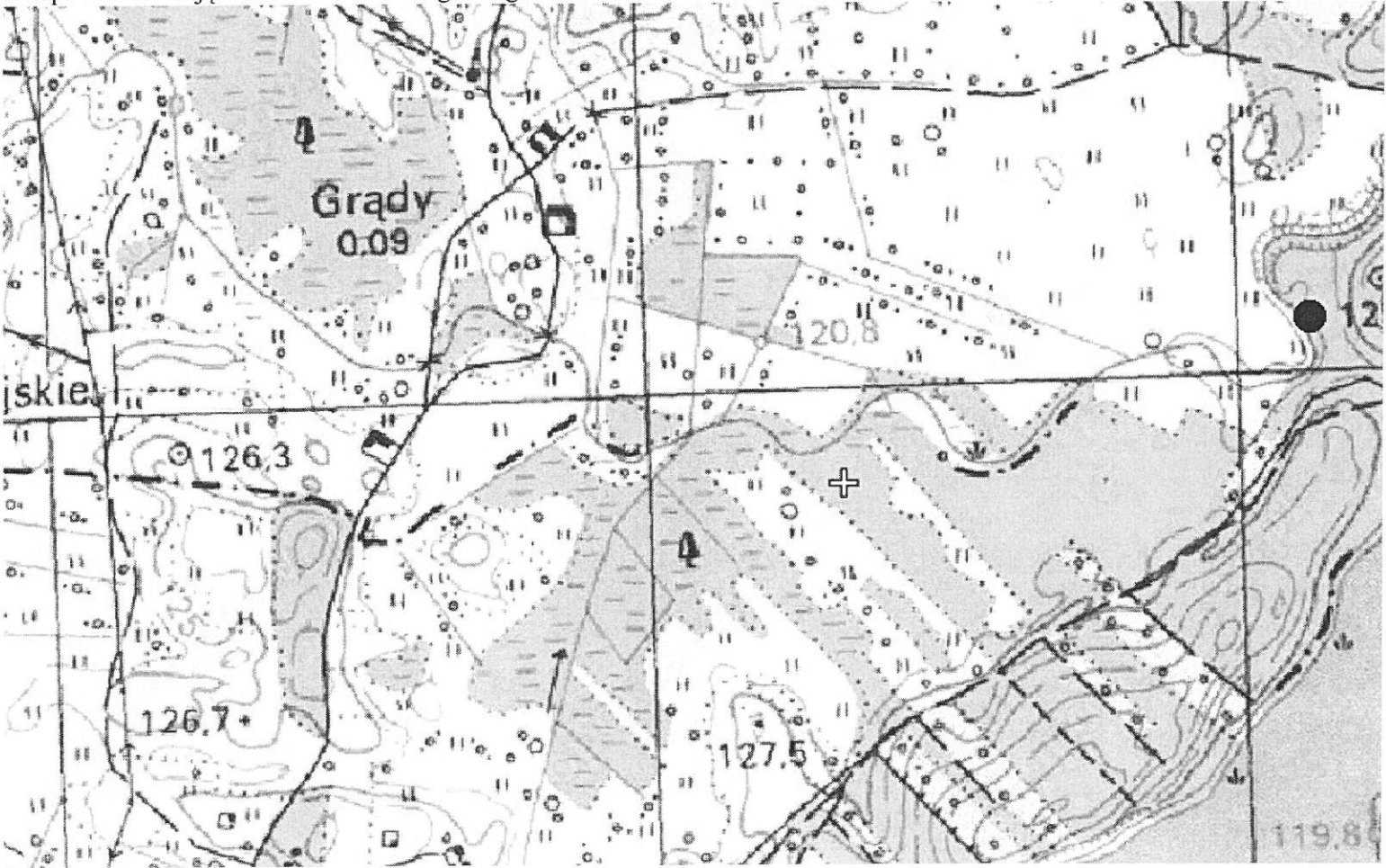
7. Opracowanie karty (autor, data i podpis):  
  
Dr hab. Maciej Karczewski, 12.12.2015 r.  
  
(na podstawie materiałów z archiwum WUOZ;  
lokalizacja, określenie funkcji i chronologii stanowiska  
podana za autorem badań)

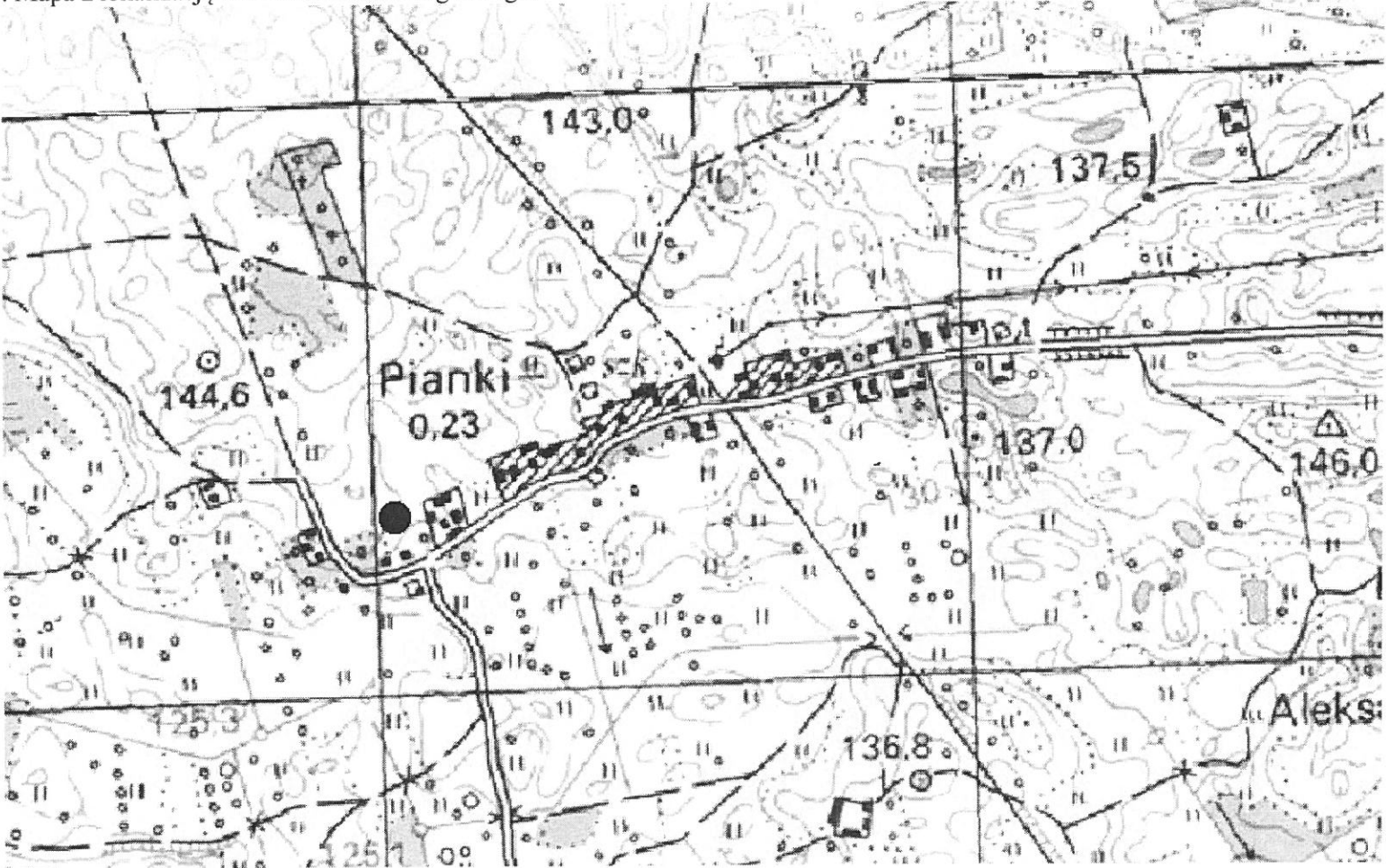
<b>GEZ NR A-209</b>		<b>KARTA ADRESOWA GMINNEJ EWIDENCJI ZABYTKÓW</b>	3. Miejscowość:  <b>ORZYSZ</b>
1. Zabytek: ślad osadnictwa		2. Czas powstania: chronologia nieokreślona	
8. Mapa z lokalizacją stanowiska archeologicznego:          Stanowisko znane ze źródeł archiwalnych; lokalizacja w terenie nieznaną.			4. Adres: AZP 23-75, st. III/3
			5. Przynależność administracyjna:  województwo: warmińsko-mazurskie  powiat: piski  gmina: Orzysz
			6. Formy ochrony:  Rejestr zabytków: nie  MPZP:
			7. Opracowanie karty (autor, data i podpis):  Dr hab. Maciej Karczewski, 12.12.2015 r.  (na podstawie materiałów z archiwum WUOZ; lokalizacja, określenie funkcji i chronologii stanowiska podana za autorem badań)

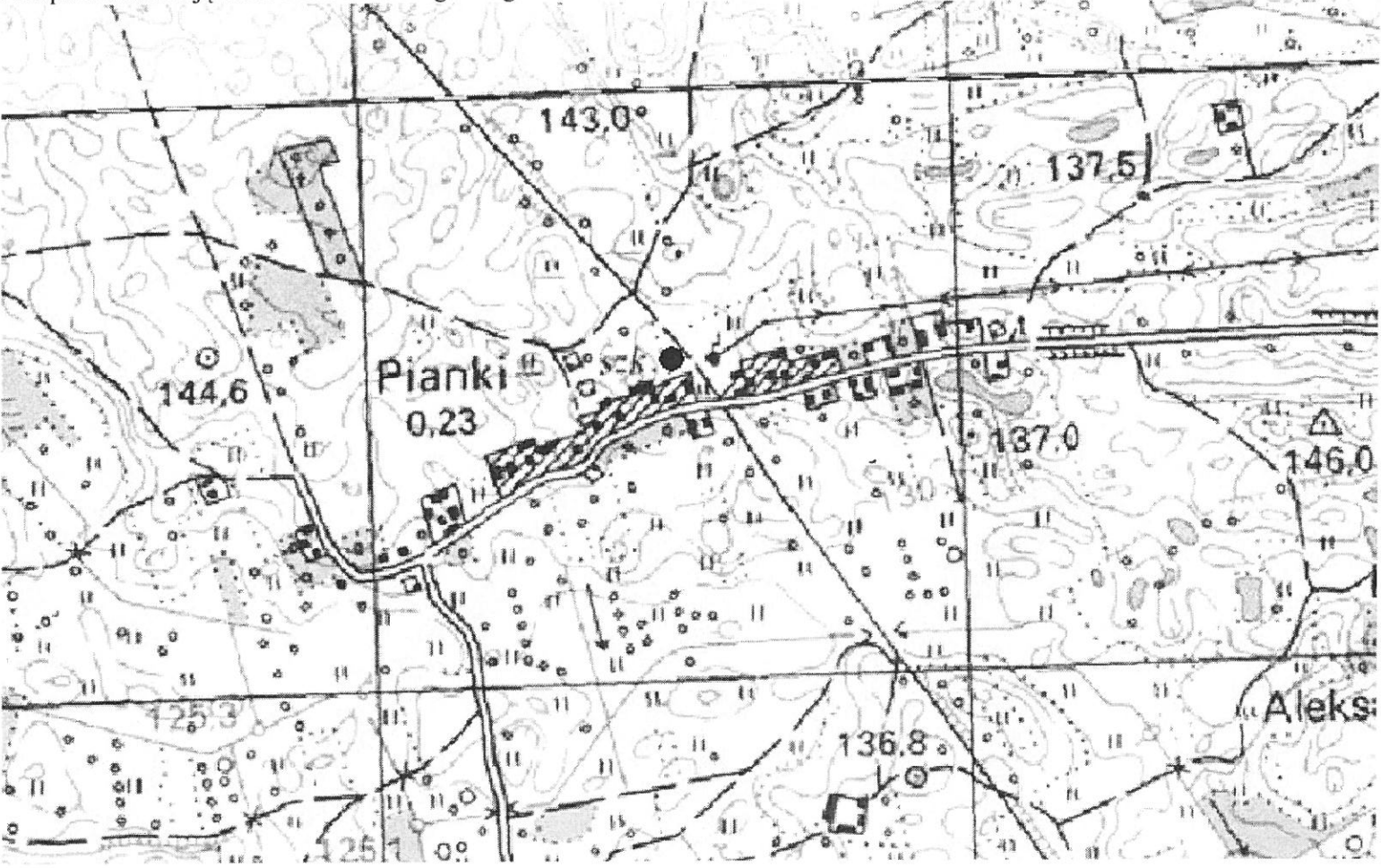
<b>GEZ NR A-210</b>	<b>KARTA ADRESOWA GMINNEJ EWIDENCJI ZABYTKÓW</b>		3. Miejscowość:  <b>ORZYSZ</b>
1. Zabytek: ślad osadnictwa		2. Czas powstania: chronologia nieokreślona	
8. Mapa z lokalizacją stanowiska archeologicznego:          Stanowisko znane ze źródeł archiwalnych; lokalizacja w terenie nieznana.			4. Adres: AZP 23-75, st. IV/4
			5. Przynależność administracyjna:  województwo: warmińsko-mazurskie  powiat: piski  gmina: Orzysz
			6. Formy ochrony:  Rejestr zabytków: nie  MPZP:
			7. Opracowanie karty (autor, data i podpis):  Dr hab. Maciej Karczewski, 12.12.2015 r.  (na podstawie materiałów z archiwum WUOZ; lokalizacja, określenie funkcji i chronologii stanowiska podana za autorem badań)

GEZ NR A-211	KARTA ADRESOWA GMINNEJ EWIDENCJI ZABYTEKÓW		3. Miejscowość:  <b>ORZYSZ</b>
1. Zabytek: 1/ ślad osadnictwa, 2/ ślad osadnictwa, 3/ ślad osadnictwa, 4/ osada		2. Czas powstania: 1/ chronologia nieokreślona, 2/ epoka brązu – epoka żelaza, 3/ późne średniowiecze, 4/ okres nowożytny (XVIII-XIX w.)	
8. Mapa z lokalizacją stanowiska archeologicznego: 			4. Adres: AZP 23-75, st. V/5  5. Przynależność administracyjna:  województwo: warmińsko-mazurskie  powiat: piski  gmina: Orzysz  6. Formy ochrony:  Rejestr zabytków: nie  MPZP:  7. Opracowanie karty (autor, data i podpis):  Dr hab. Maciej Karczewski, 12.12.2015 r.  <small>(na podstawie materiałów z archiwum WUOZ; lokalizacja, określenie funkcji i chronologii stanowiska podana za autorem badań)</small>



<b>GEZ NR A-212</b>		<b>KARTA ADRESOWA GMINNEJ EWIDENCJI ZABYTKÓW</b>		3. Miejscowość:  <b>ORZYSZ</b>	
1. Zabytek: 1/ ślad osadnictwa, 2/ ślad osadnictwa		2. Czas powstania: 1/ chronologia nieokreślona, 2/ epoka brązu – epoka żelaza			
8. Mapa z lokalizacją stanowiska archeologicznego:				4. Adres: AZP 23-75, st. VI/7	
				5. Przynależność administracyjna:  województwo: warmińsko-mazurskie  powiat: piski  gmina: Orzysz	
				6. Formy ochrony:  Rejestr zabytków: nie  MPZP:	
				7. Opracowanie karty (autor, data i podpis):  Dr hab. Maciej Karczewski, 12.12.2015 r.  (na podstawie materiałów z archiwum WUOZ; lokalizacja, określenie funkcji i chronologii stanowiska podana za autorem badań)	

<b>GEZ NR A-213</b>		<b>KARTA ADRESOWA GMINNEJ EWIDENCJI ZABYTKÓW</b>		3. Miejscowość:
1. Zabytek: grodzisko		2. Czas powstania: wczesne średniowiecze?		<b>PIANKI</b>
8. Mapa z lokalizacją stanowiska archeologicznego:				4. Adres: AZP 22-75, st. I/13
				5. Przynależność administracyjna:  województwo: warmińsko-mazurskie  powiat: piski  gmina: Orzysz
				6. Formy ochrony:  Rejestr zabytków: nie  MPZP:
				7. Opracowanie karty (autor, data i podpis):  Dr hab. Maciej Karczewski, 12.12.2015 r.  (na podstawie materiałów z archiwum WUOZ; lokalizacja, określenie funkcji i chronologii stanowiska podana za autorem badań)

GEZ NR A-214		KARTA ADRESOWA GMINNEJ EWIDENCJI ZABYTKÓW		3. Miejscowość:  <b>PIANKI</b>	
1. Zabytek: osada?		2. Czas powstania: okres nowożytny (XVI-XVIII w.)			
8. Mapa z lokalizacją stanowiska archeologicznego: 				4. Adres: AZP 22-75, st. II/14	
				5. Przynależność administracyjna:  województwo: warmińsko-mazurskie  powiat: piski  gmina: Orzysz	
				6. Formy ochrony:  Rejestr zabytków: nie  MPZP:	
				7. Opracowanie karty (autor, data i podpis):  Dr hab. Maciej Karczewski, 12.12.2015 r.  <small>(na podstawie materiałów z archiwum WUOZ; lokalizacja, określenie funkcji i chronologii stanowiska podana za autorem badań)</small>	



GEZ NR A-215		KARTA ADRESOWA GMINNEJ EWIDENCJI ZABYTKÓW		3. Miejscowość:  PIANKI	
1. Zabytek: 1/ osada, 2/ ślad osadnictwa		2. Czas powstania: 1/ późna faza wczesnego średniowiecza, 2/ okres nowożytny (XVII-XVIII w.)			
8. Mapa z lokalizacją stanowiska archeologicznego:				4. Adres: AZP 22-75, st. III/15	
				5. Przynależność administracyjna:  województwo: warmińsko-mazurskie  powiat: piski  gmina: Orzysz	
				6. Formy ochrony:  Rejestr zabytków: nie  MPZP:	
				7. Opracowanie karty (autor, data i podpis):  Dr hab. Maciej Karczewski, 12.12.2015 r.  (na podstawie materiałów z archiwum WUOZ; lokalizacja, określenie funkcji i chronologii stanowiska podana za autorem badań)	



GEZ NR A-216		KARTA ADRESOWA GMINNEJ EWIDENCJI ZABYTKÓW		3. Miejscowość:	
1. Zabytek: ślad osadnictwa		2. Czas powstania: okres nowożytny (XVI-XVII w.)		PIANKI	
8. Mapa z lokalizacją stanowiska archeologicznego:				4. Adres: AZP 22-75, st. IV/16	
				5. Przynależność administracyjna:	
				województwo: warmińsko-mazurskie	
				powiat: piski	
				gmina: Orzysz	
				6. Formy ochrony:	
				Rejestr zabytków: nie	
				MPZP:	
				7. Opracowanie karty (autor, data i podpis):	
				Dr hab. Maciej Karczewski, 12.12.2015 r.	
				(na podstawie materiałów z archiwum WUOZ; lokalizacja, określenie funkcji i chronologii stanowiska podana za autorem badań)	

GEZ NR A-217

## KARTA ADRESOWA GMINNEJ EWIDENCJI ZABYTKÓW

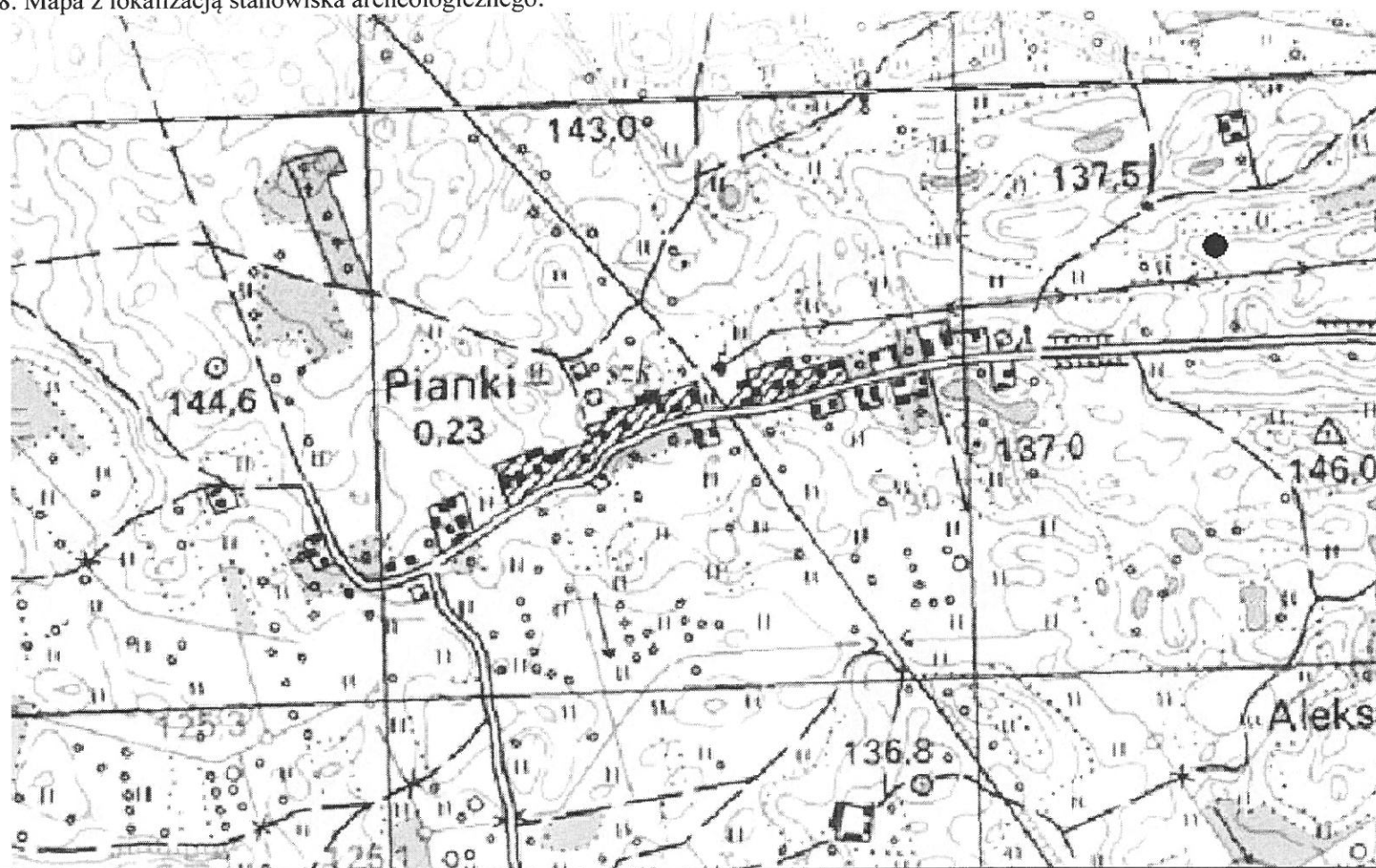
1. Zabytek: ślad osadnictwa

2. Czas powstania: okres nowożytny (XVI-XVII w.)

3. Miejscowość:

**PIANKI**

8. Mapa z lokalizacją stanowiska archeologicznego:



4. Adres: AZP 22-75, st. V/17

5. Przynależność administracyjna:

województwo: warmińsko-mazurskie

powiat: piski

gmina: Orzysz

6. Formy ochrony:

Rejestr zabytków: nie

MPZP:

7. Opracowanie karty (autor, data i podpis):

Dr hab. Maciej Karczewski, 12.12.2015 r.

(na podstawie materiałów z archiwum WUOZ;  
lokalizacja, określenie funkcji i chronologii stanowiska  
podana za autorem badań)

<b>GEZ NR A-218</b>		<b>KARTA ADRESOWA GMINNEJ EWIDENCJI ZABYTKÓW</b>		3. Miejscowość:
1. Zabytek: ślad osadnictwa		2. Czas powstania: okres nowożytny (XVI-XVII w.)		<b>PIANKI</b>
8. Mapa z lokalizacją stanowiska archeologicznego:				4. Adres: AZP 22-75, st. VI/18
				5. Przynależność administracyjna:  województwo: warmińsko-mazurskie  powiat: piski  gmina: Orzysz
				6. Formy ochrony:  Rejestr zabytków: nie  MPZP:
				7. Opracowanie karty (autor, data i podpis):  Dr hab. Maciej Karczewski, 12.12.2015 r.  (na podstawie materiałów z archiwum WUOZ; lokalizacja, określenie funkcji i chronologii stanowiska podana za autorem badań)



<b>GEZ NR A-219</b>		<b>KARTA ADRESOWA GMINNEJ EWIDENCJI ZABYTKÓW</b>		3. Miejscowość:  <b>PIANKI</b>	
1. Zabytek: 1/ osada, 2/ osada?, 3/ ślad osadnictwa		2. Czas powstania: 1/ wczesne średniowiecze, 2/ okres nowożytny (XVII-XIX w.), 3/ okres nowożytny (XIX-XX w.)			
8. Mapa z lokalizacją stanowiska archeologicznego:				4. Adres: AZP 22-75, st. VII/19	
				5. Przynależność administracyjna:  województwo: warmińsko-mazurskie  powiat: piski  gmina: Orzysz	
				6. Formy ochrony:  Rejestr zabytków: nie  MPZP:	
				7. Opracowanie karty (autor, data i podpis):  Dr hab. Maciej Karczewski, 12.12.2015 r.  <small>(na podstawie materiałów z archiwum WUOZ; lokalizacja, określenie funkcji i chronologii stanowiska podana za autorem badań)</small>	



GEZ NR A-220

KARTA ADRESOWA GMINNEJ EWIDENCJI ZABYTKÓW

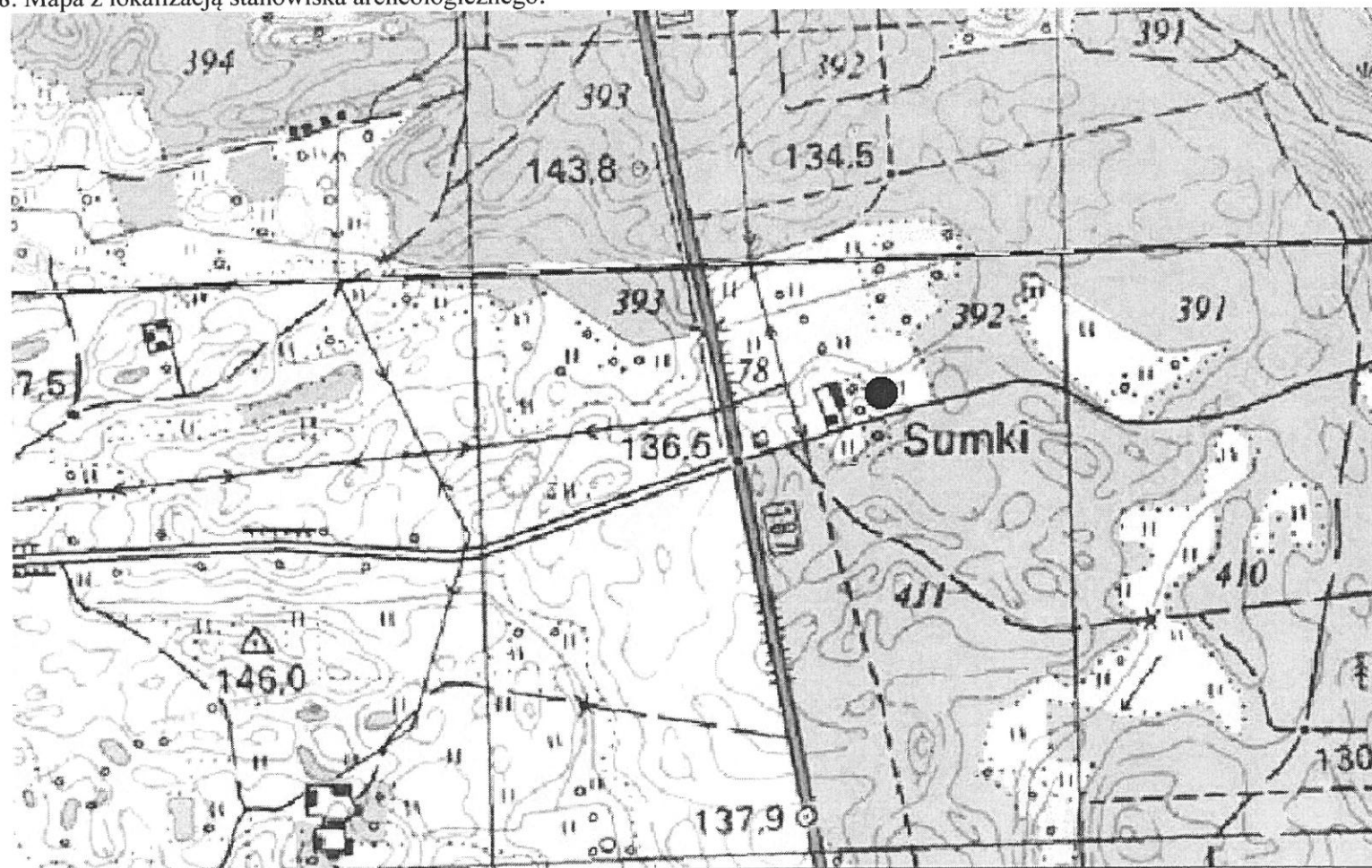
1. Zabytek: ślad osadnictwa

2. Czas powstania: okres nowożytny (XVI-XVIII w.)

3. Miejscowość:

**PIANKI**

8. Mapa z lokalizacją stanowiska archeologicznego:



4. Adres: AZP 22-75, st. VIII/20

5. Przynależność administracyjna:

województwo: warmińsko-mazurskie

powiat: piski

gmina: Orzysz

6. Formy ochrony:

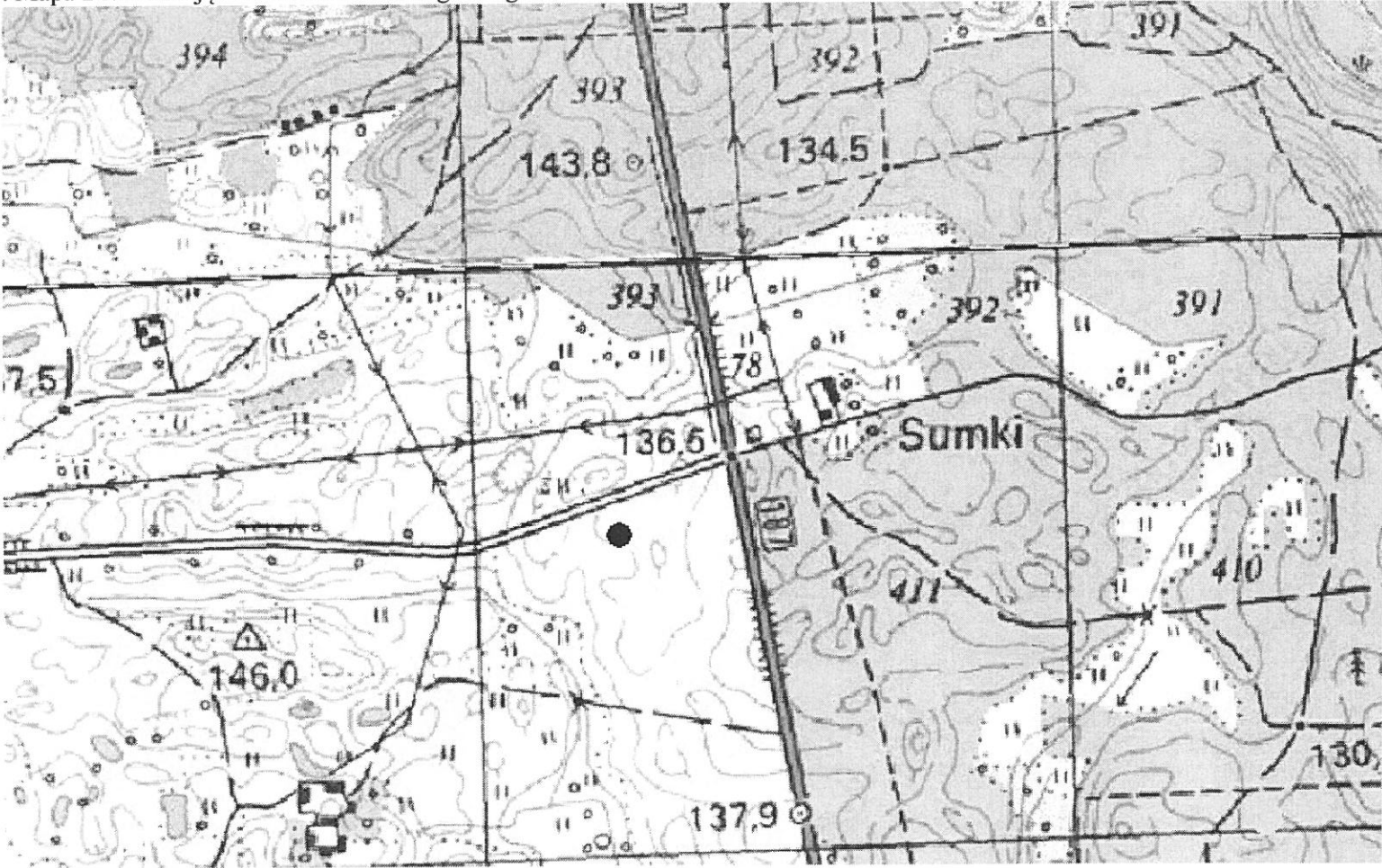
Rejestr zabytków: nie

MPZP:

7. Opracowanie karty (autor, data i podpis):

Dr hab. Maciej Karczewski, 12.12.2015 r.

(na podstawie materiałów z archiwum WUOZ;  
lokalizacja, określenie funkcji i chronologii stanowiska  
podana za autorem badań)

<b>GEZ NR A-221</b>		<b>KARTA ADRESOWA GMINNEJ EWIDENCJI ZABYTKÓW</b>		3. Miejscowość:  <b>PIANKI</b>	
1. Zabytek: ślad osadnictwa		2. Czas powstania: wczesne średniowiecze			
8. Mapa z lokalizacją stanowiska archeologicznego:				4. Adres: AZP 22-75, st. IX/21	
				5. Przynależność administracyjna:  województwo: warmińsko-mazurskie  powiat: piski  gmina: Orzysz	
				6. Formy ochrony:  Rejestr zabytków: nie  MPZP:	
				7. Opracowanie karty (autor, data i podpis):  Dr hab. Maciej Karczewski, 12.12.2015 r.  (na podstawie materiałów z archiwum WUOZ; lokalizacja, określenie funkcji i chronologii stanowiska podana za autorem badań)	

<b>GEZ NR A-222</b>		<b>KARTA ADRESOWA GMINNEJ EWIDENCJI ZABYTEKÓW</b>		3. Miejscowość:
1. Zabytek: ślad osadnictwa		2. Czas powstania: okres nowożytny (XVI-XVII w.)		<b>PIANKI</b>
8. Mapa z lokalizacją stanowiska archeologicznego:				4. Adres: AZP 22-75, st. X/22
				5. Przynależność administracyjna:
				województwo: warmińsko-mazurskie
				powiat: piski
				gmina: Orzysz
6. Formy ochrony:				
Rejestr zabytków: nie				
MPZP:				
7. Opracowanie karty (autor, data i podpis):				
Dr hab. Maciej Karczewski, 12.12.2015 r.				
(na podstawie materiałów z archiwum WUOZ; lokalizacja, określenie funkcji i chronologii stanowiska podana za autorem badań)				



<b>GEZ NR A-223</b>		<b>KARTA ADRESOWA GMINNEJ EWIDENCJI ZABYTKÓW</b>		3. Miejscowość:
1. Zabytek: osada?		2. Czas powstania: późna faza wczesnego średniowiecza		<b>PIANKI</b>
8. Mapa z lokalizacją stanowiska archeologicznego:				4. Adres: AZP 22-75, st. XI/23
				5. Przynależność administracyjna:
				województwo: warmińsko-mazurskie
				powiat: piski
				gmina: Orzysz
6. Formy ochrony:				
Rejestr zabytków: nie				
MPZP:				
7. Opracowanie karty (autor, data i podpis):				
Dr hab. Maciej Karczewski, 12.12.2015 r.				
(na podstawie materiałów z archiwum WUOZ; lokalizacja, określenie funkcji i chronologii stanowiska podana za autorem badań)				



<b>GEZ NR A-224</b>		<b>KARTA ADRESOWA GMINNEJ EWIDENCJI ZABYTKÓW</b>		3. Miejscowość:  <b>STEFANOWO</b>	
1. Zabytek: ślad osadnictwa		2. Czas powstania: wczesne średniowiecze			
8. Mapa z lokalizacją stanowiska archeologicznego:				4. Adres: AZP 22-73, st. I/41	
				5. Przynależność administracyjna:  województwo: warmińsko-mazurskie  powiat: piski  gmina: Orzysz	
				6. Formy ochrony:  Rejestr zabytków: nie  MPZP:	
				7. Opracowanie karty (autor, data i podpis):  Dr hab. Maciej Karczewski, 12.12.2015 r.  (na podstawie materiałów z archiwum WUOZ; lokalizacja, określenie funkcji i chronologii stanowiska podana za autorem badań)	

<b>GEZ NR A-225</b>		<b>KARTA ADRESOWA GMINNEJ EWIDENCJI ZABYTKÓW</b>		3. Miejscowość:  <b>STEFANOWO</b>	
1. Zabytek: 1/ ślad osadnictwa, 2/ ślad osadnictwa		2. Czas powstania: 1/ wczesne średniowiecze, 2/ późne średniowiecze			
8. Mapa z lokalizacją stanowiska archeologicznego:				4. Adres: AZP 22-73, st. II/42	
				5. Przynależność administracyjna:  województwo: warmińsko-mazurskie  powiat: piski  gmina: Orzysz	
				6. Formy ochrony:  Rejestr zabytków: nie  MPZP:	
				7. Opracowanie karty (autor, data i podpis):  Dr hab. Maciej Karczewski, 12.12.2015 r.  (na podstawie materiałów z archiwum WUOZ; lokalizacja, określenie funkcji i chronologii stanowiska podana za autorem badań)	

GEZ NR A-226

## KARTA ADRESOWA GMINNEJ EWIDENCJI ZABYTKÓW

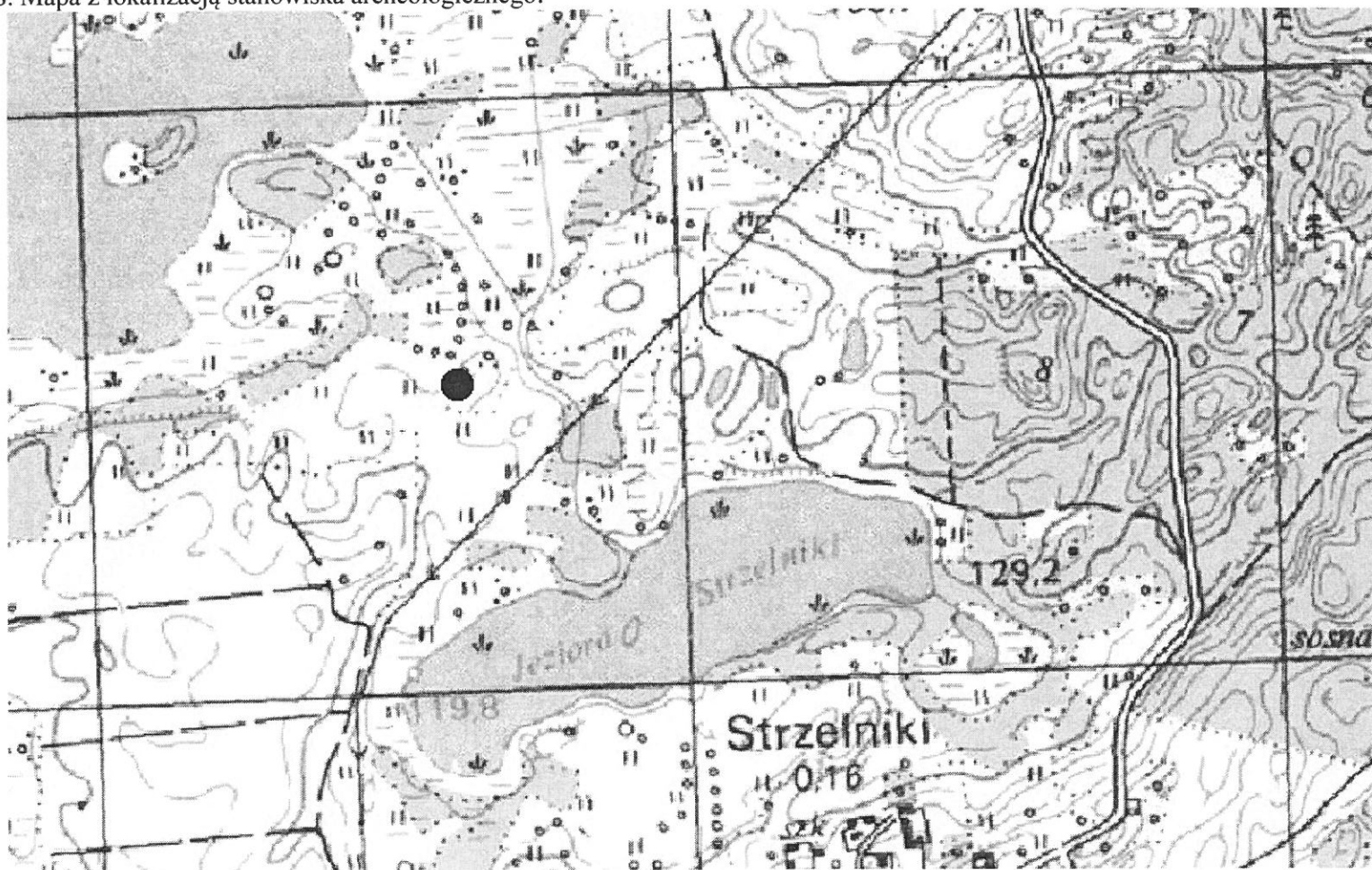
1. Zabytek: 1/ ślad osadnictwa, 2/ ślad osadnictwa, 3/ ślad osadnictwa, 4/ ślad osadnictwa, 5/ osada

2. Czas powstania: 1/ epoka brązu – epoka żelaza, 2/ okres nowożytny (XVI w.), 3/ okres nowożytny (XVI/XVII w.), 4/ chronologia nieokreślona, 5/ wczesna epoka żelaza

3. Miejscowość:

**STRZELNIKI**

8. Mapa z lokalizacją stanowiska archeologicznego:



4. Adres: AZP 23-76, st. I/8

5. Przynależność administracyjna:

województwo: warmińsko-mazurskie

powiat: piski

gmina: Orzysz

6. Formy ochrony:

Rejestr zabytków: nie

MPZP:

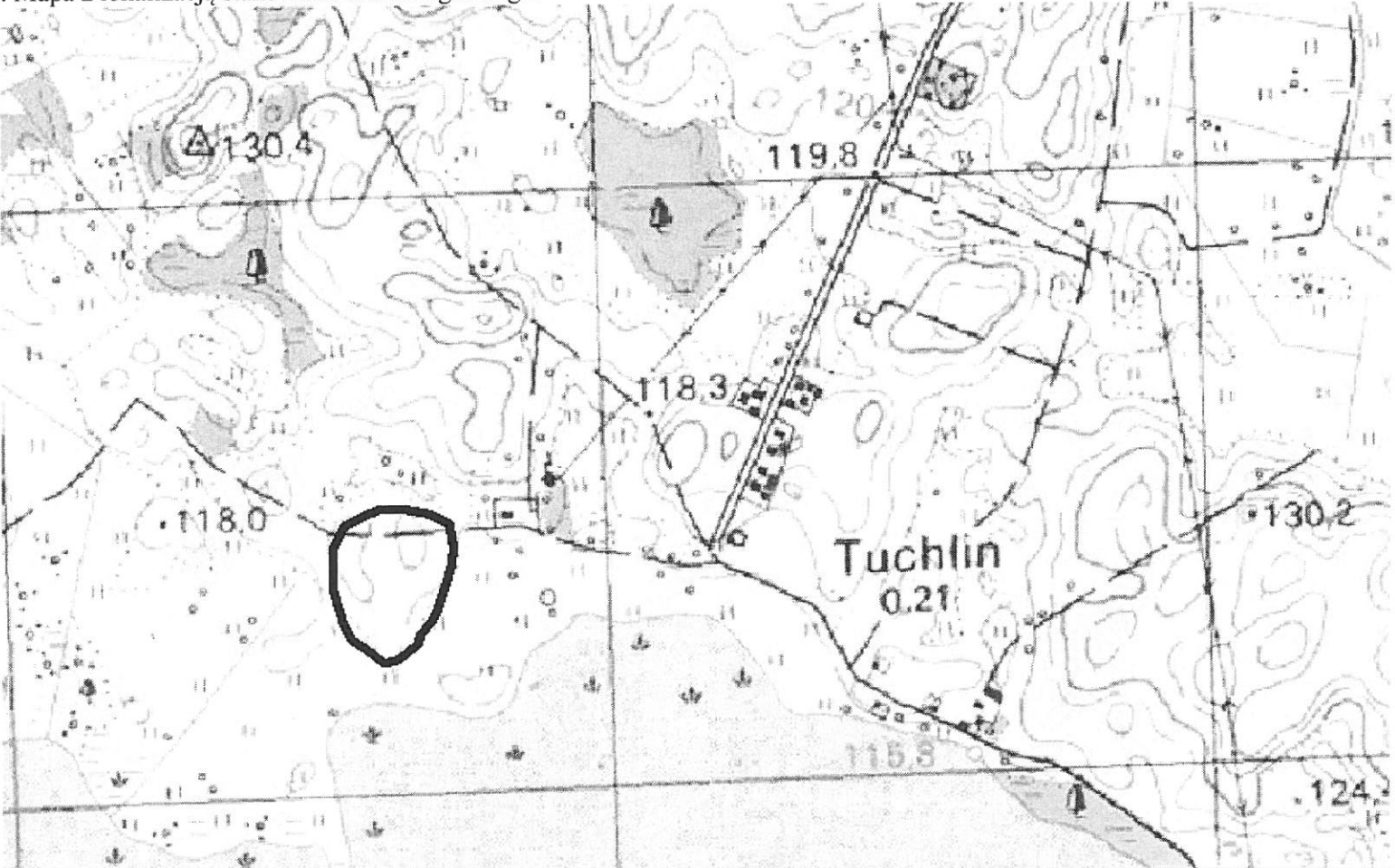
7. Opracowanie karty (autor, data i podpis):

Dr hab. Maciej Karczewski, 12.12.2015 r.

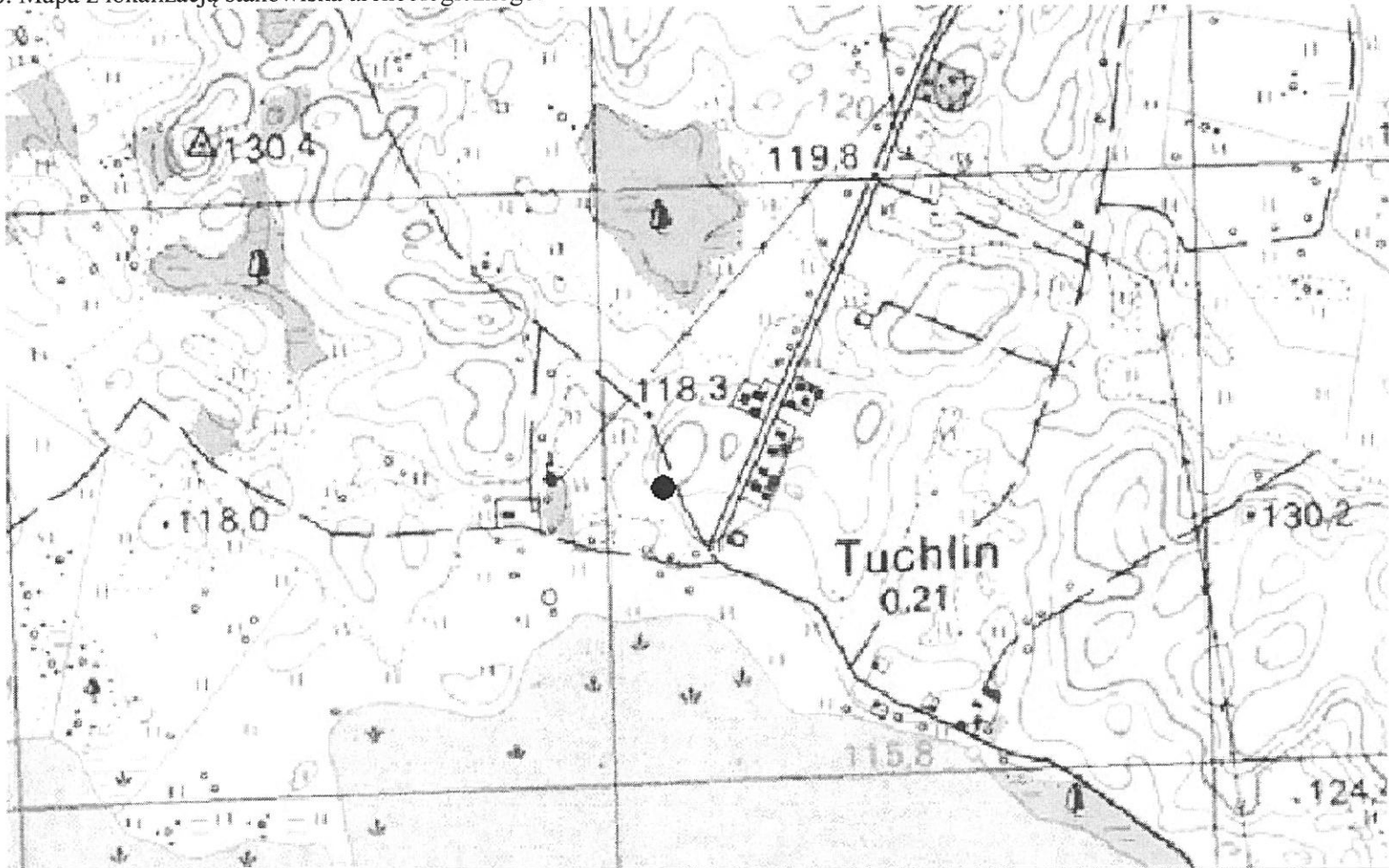
(na podstawie materiałów z archiwum WUOZ;  
lokalizacja, określenie funkcji i chronologii stanowiska  
podana za autorem badań)

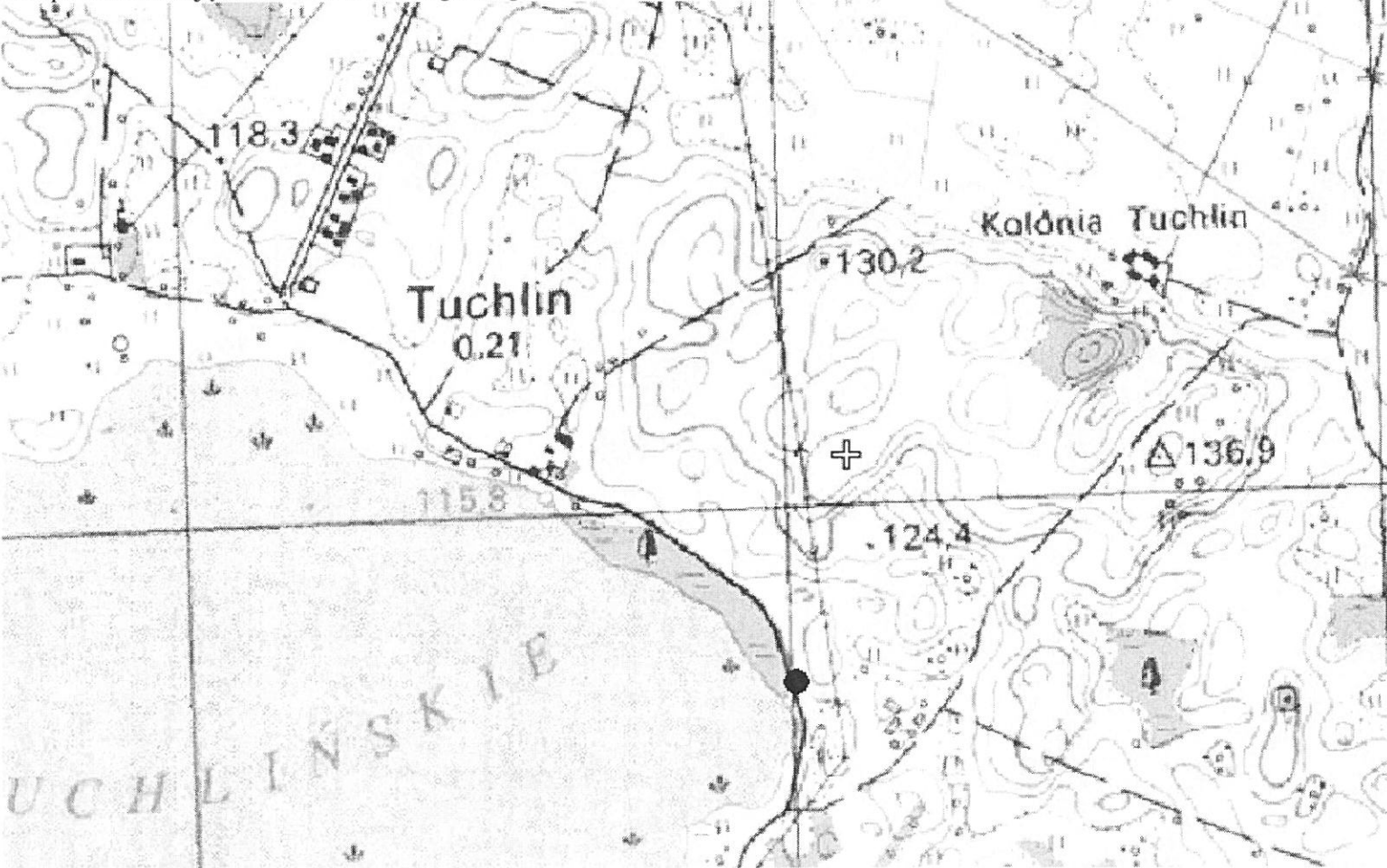
GEZ NR A-227		KARTA ADRESOWA GMINNEJ EWIDENCJI ZABYTKÓW		3. Miejscowość:	
1. Zabytek: 1/ ślad osadnictwa, 2/ ślad osadnictwa, 3/ osada		2. Czas powstania: 1/ chronologia nieokreślona, 2/ epoka kamienia, 3/ 2. połowa XV – 1. połowa XVI w.		STRZELNIKI	
8. Mapa z lokalizacją stanowiska archeologicznego:				4. Adres: AZP 23-76, st. II/9	
				5. Przynależność administracyjna:	
				województwo: warmińsko-mazurskie	
				powiat: piski	
				gmina: Orzysz	
6. Formy ochrony:				Rejestr zabytków: nie	
				MPZP:	
7. Opracowanie karty (autor, data i podpis):				Dr hab. Maciej Karczewski, 12.12.2015 r.	
				(na podstawie materiałów z archiwum WUOZ; lokalizacja, określenie funkcji i chronologii stanowiska podana za autorem badań)	



<b>GEZ NR A-228</b>		<b>KARTA ADRESOWA GMINNEJ EWIDENCJI ZABYTKÓW</b>		3. Miejscowość:	
1. Zabytek: 1/ ślad osadnictwa, 2/ osada, 3/ ślad osadnictwa		2. Czas powstania: 1/ epoka kamienia, 2/ okres wpływów rzymskich – wczesne średniowiecze, 3/ późne średniowiecze - nowożytność		<b>TUCHLIN</b>	
8. Mapa z lokalizacją stanowiska archeologicznego:				4. Adres: AZP 23-73, st. III/22	
				5. Przynależność administracyjna:	
				województwo: warmińsko-mazurskie	
				powiat: piski	
				gmina: Orzysz	
6. Formy ochrony:				Rejestr zabytków: nie	
				MPZP:	
7. Opracowanie karty (autor, data i podpis):				Dr hab. Maciej Karczewski, 12.12.2015 r.	
				(na podstawie materiałów z archiwum WUOZ; lokalizacja, określenie funkcji i chronologii stanowiska podana za autorem badań)	

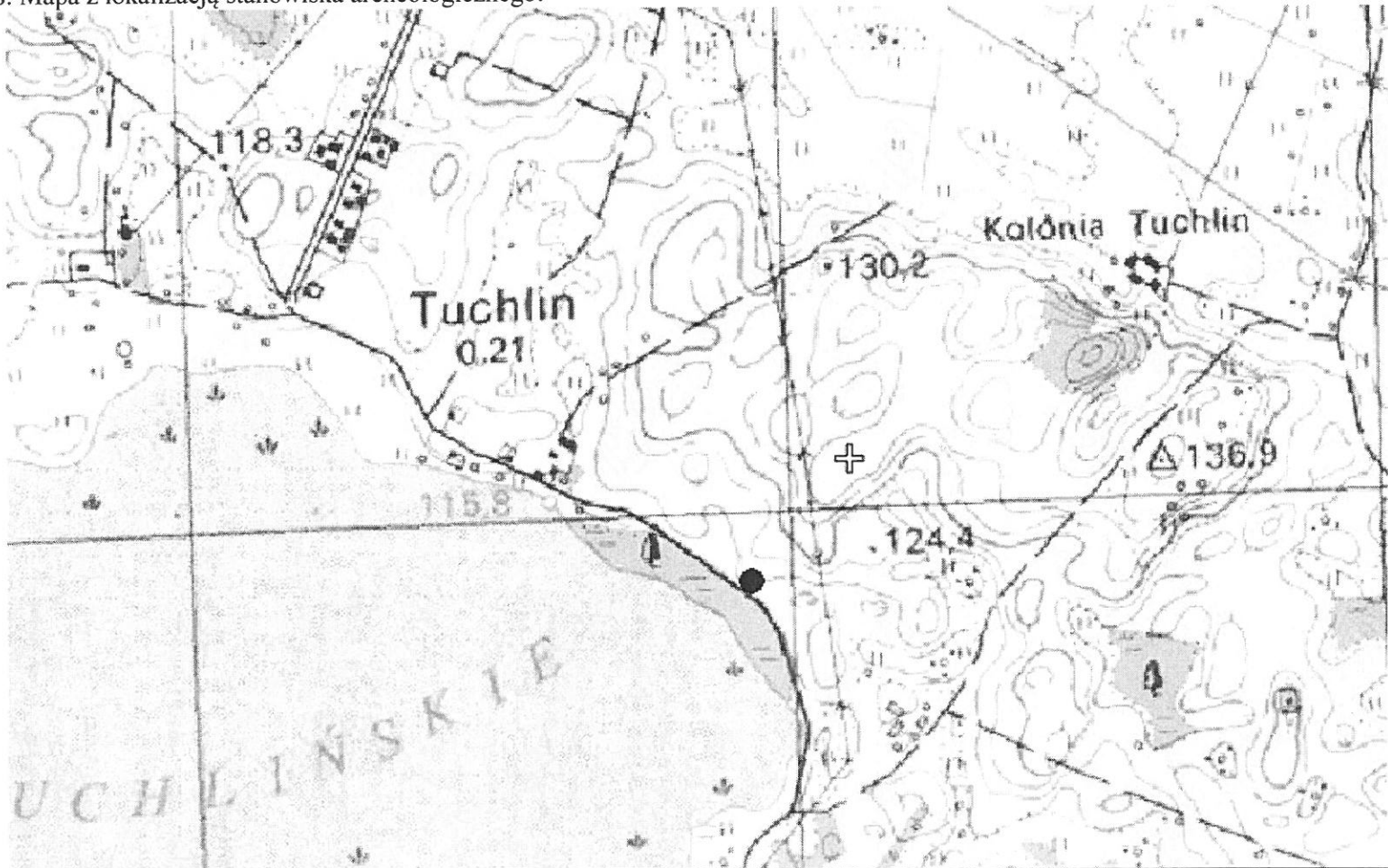
<b>GEZ NR A-229</b>		<b>KARTA ADRESOWA GMINNEJ EWIDENCJI ZABYTKÓW</b>		3. Miejscowość:
1. Zabytek: ślad osadnictwa		2. Czas powstania: epoka brązu – wczesna epoka żelaza		<b>TUHLIN</b>
8. Mapa z lokalizacją stanowiska archeologicznego:				4. Adres: AZP 23-73, st. IV/23
				5. Przynależność administracyjna:
				województwo: warmińsko-mazurskie  powiat: piski  gmina: Orzysz
6. Formy ochrony:				7. Opracowanie karty (autor, data i podpis):
Rejestr zabytków: nie  MPZP:				Dr hab. Maciej Karczewski, 12.12.2015 r.  (na podstawie materiałów z archiwum WUOZ; lokalizacja, określenie funkcji i chronologii stanowiska podana za autorem badań)

<b>GEZ NR A-230</b>		<b>KARTA ADRESOWA GMINNEJ EWIDENCJI ZABYTKÓW</b>		3. Miejscowość:  <b>TUCHLIN</b>	
1. Zabytek: 1/ ślad osadnictwa, 2/ ślad osadnictwa		2. Czas powstania: 1/ pradzieje, 2/ późne średniowiecze - nowożytność			
8. Mapa z lokalizacją stanowiska archeologicznego: 				4. Adres: AZP 23-73, st. V/24	
				5. Przynależność administracyjna:  województwo: warmińsko-mazurskie  powiat: piski  gmina: Orzysz	
				6. Formy ochrony:  Rejestr zabytków: nie  MPZP:	
				7. Opracowanie karty (autor, data i podpis):  Dr hab. Maciej Karczewski, 12.12.2015 r.  (na podstawie materiałów z archiwum WUOZ; lokalizacja, określenie funkcji i chronologii stanowiska podana za autorem badań)	

<b>GEZ NR A-231</b>		<b>KARTA ADRESOWA GMINNEJ EWIDENCJI ZABYTKÓW</b>		3. Miejscowość:  <b>TUCHLIN</b>	
1. Zabytek: ślad osadnictwa		2. Czas powstania: chronologia nieokreślona			
8. Mapa z lokalizacją stanowiska archeologicznego: 				4. Adres: AZP 23-73, st. VI/41	
				5. Przynależność administracyjna:  województwo: warmińsko-mazurskie  powiat: piski  gmina: Orzysz	
				6. Formy ochrony:  Rejestr zabytków: nie  MPZP:	
				7. Opracowanie karty (autor, data i podpis):  Dr hab. Maciej Karczewski, 12.12.2015 r.  <small>(na podstawie materiałów z archiwum WUOZ;        lokalizacja, określenie funkcji i chronologii stanowiska        podana za autorem badań)</small>	



<b>GEZ NR A-232</b>		<b>KARTA ADRESOWA GMINNEJ EWIDENCJI ZABYTKÓW</b>		3. Miejscowość:  <b>TUCHLIN</b>	
1. Zabytek: 1/ ślad osadnictwa, 2/ osada, 3/ osada, 4/ osada		2. Czas powstania: 1/ mezolit – wczesna epoka żelaza, 2/ okres wpływów rzymskich – okres wędrówek ludów, 3/ wczesne średniowiecze, 4/ późne średniowiecze - nowożytność			
8. Mapa z lokalizacją stanowiska archeologicznego:				4. Adres: AZP 23-73, st. VII/42	
				5. Przynależność administracyjna:  województwo: warmińsko-mazurskie  powiat: piski  gmina: Orzysz	
				6. Formy ochrony:  Rejestr zabytków: nie  MPZP:	
				7. Opracowanie karty (autor, data i podpis):  Dr hab. Maciej Karczewski, 12.12.2015 r.  (na podstawie materiałów z archiwum WUOZ; lokalizacja, określenie funkcji i chronologii stanowiska podana za autorem badań)	

GEZ NR A-233		KARTA ADRESOWA GMINNEJ EWIDENCJI ZABYTKÓW		3. Miejscowość:  TUCHLIN	
1. Zabytek: ślad osadnictwa		2. Czas powstania: okres wpływów rzymskich – okres wędrówek ludów			
8. Mapa z lokalizacją stanowiska archeologicznego: 				4. Adres: AZP 23-73, st. VIII/43	
				5. Przynależność administracyjna:  województwo: warmińsko-mazurskie  powiat: piski  gmina: Orzysz	
				6. Formy ochrony:  Rejestr zabytków: nie  MPZP:	
				7. Opracowanie karty (autor, data i podpis):  Dr hab. Maciej Karczewski, 12.12.2015 r.  (na podstawie materiałów z archiwum WUOZ; lokalizacja, określenie funkcji i chronologii stanowiska podana za autorem badań)	

<b>GEZ NR A-234</b>		<b>KARTA ADRESOWA GMINNEJ EWIDENCJI ZABYTKÓW</b>		3. Miejscowość:  <b>TUHLIN</b>	
1. Zabytek: ślad osadnictwa		2. Czas powstania: epoka kamienia			
8. Mapa z lokalizacją stanowiska archeologicznego: 				4. Adres: AZP 23-73, st. IX/44	
				5. Przynależność administracyjna:  województwo: warmińsko-mazurskie  powiat: piski  gmina: Orzysz	
				6. Formy ochrony:  Rejestr zabytków: nie  MPZP:	
				7. Opracowanie karty (autor, data i podpis):  Dr hab. Maciej Karczewski, 12.12.2015 r.  (na podstawie materiałów z archiwum WUOZ; lokalizacja, określenie funkcji i chronologii stanowiska podana za autorem badań)	

**GEZ NR A-235**

**KARTA ADRESOWA GMINNEJ EWIDENCJI ZABYTKÓW**

1. Zabytek: ślad osadnictwa

2. Czas powstania: mezolit – wczesna epoka żelaza

3. Miejscowość:

**TUHLIN**

8. Mapa z lokalizacją stanowiska archeologicznego:



4. Adres: AZP 23-73, st. X/45

5. Przynależność administracyjna:

województwo: warmińsko-mazurskie

powiat: piski

gmina: Orzysz

6. Formy ochrony:

Rejestr zabytków: nie

MPZP:

7. Opracowanie karty (autor, data i podpis):

Dr hab. Maciej Karczewski, 12.12.2015 r.

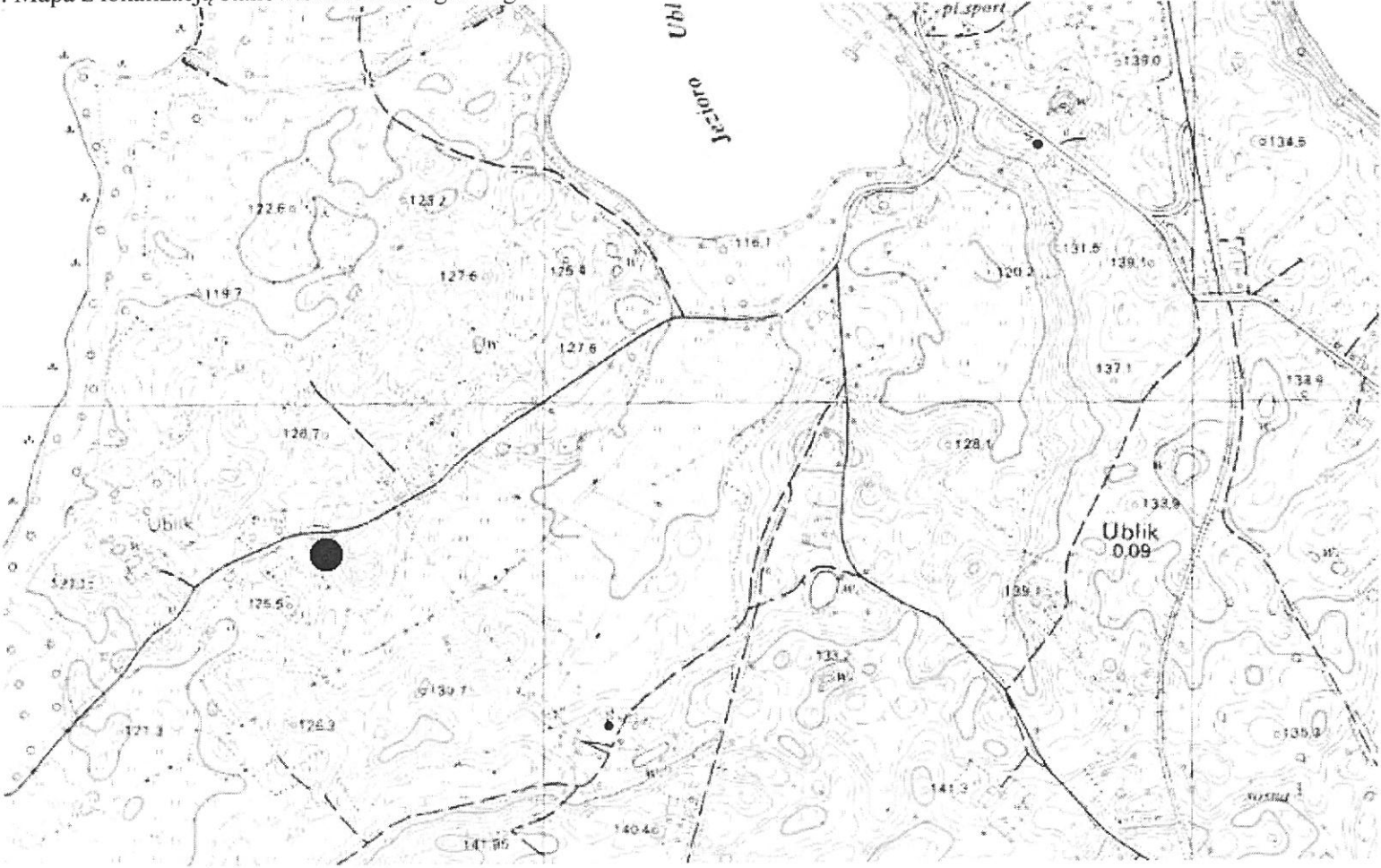
(na podstawie materiałów z archiwum WUOZ;  
lokalizacja, określenie funkcji i chronologii stanowiska  
podana za autorem badań)



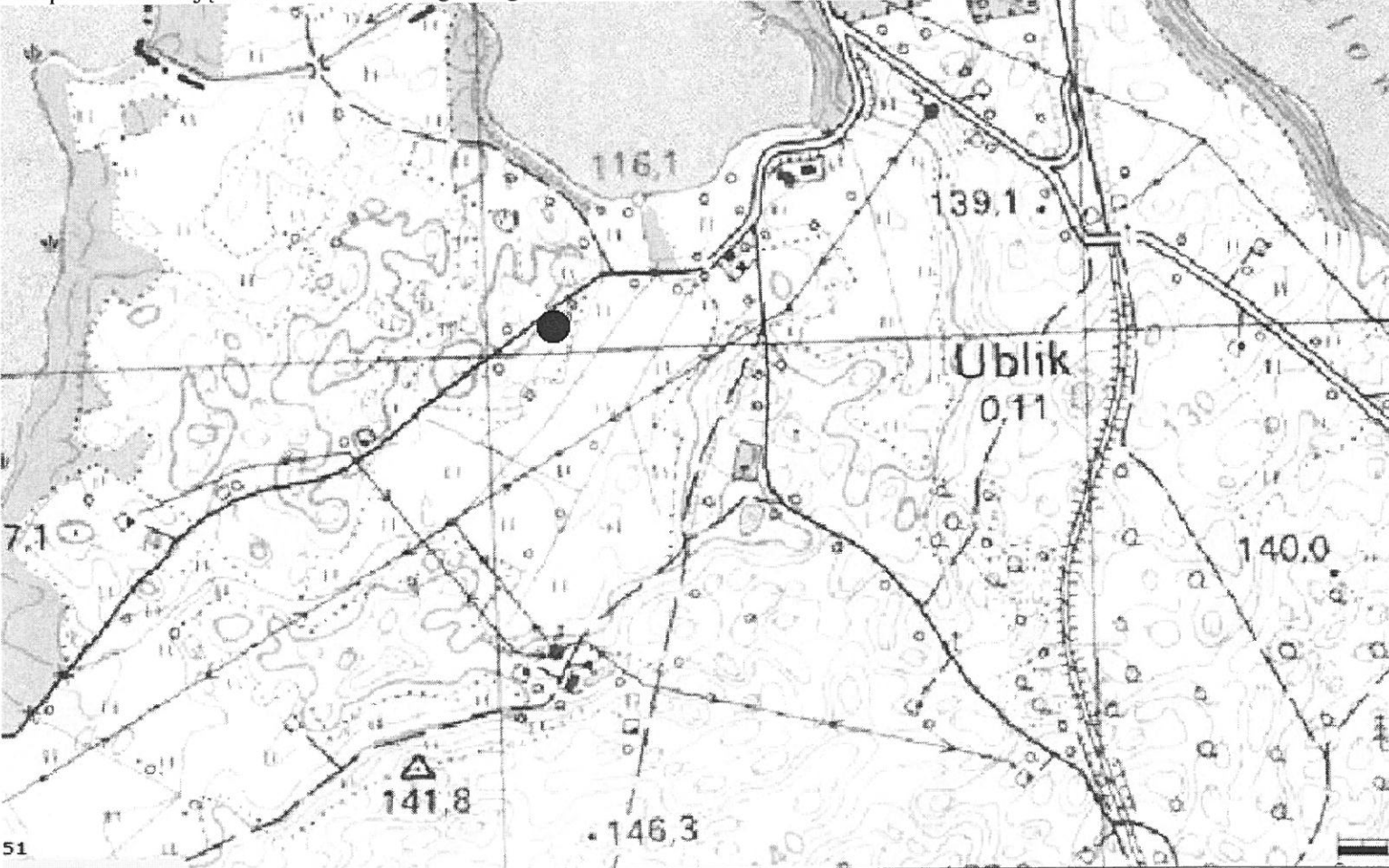
GEZ NR A-236		KARTA ADRESOWA GMINNEJ EWIDENCJI ZABYTKÓW		3. Miejscowość:  <b>TUCHLIN</b>	
1. Zabytek: ślad osadnictwa		2. Czas powstania: pradzieje			
8. Mapa z lokalizacją stanowiska archeologicznego: 				4. Adres: AZP 23-73, st. XI/46	
				5. Przynależność administracyjna:  województwo: warmińsko-mazurskie  powiat: piski  gmina: Orzysz	
				6. Formy ochrony:  Rejestr zabytków: nie  MPZP:	
				7. Opracowanie karty (autor, data i podpis):  Dr hab. Maciej Karczewski, 12.12.2015 r.  (na podstawie materiałów z archiwum WUOZ; lokalizacja, określenie funkcji i chronologii stanowiska podana za autorem badań)	

<b>GEZ NR A-237</b>		<b>KARTA ADRESOWA GMINNEJ EWIDENCJI ZABYTKÓW</b>		3. Miejscowość:  <b>TUCHLIN</b>	
1. Zabytek: ślad osadnictwa		2. Czas powstania: mezolit – wczesna epoka żelaza			
8. Mapa z lokalizacją stanowiska archeologicznego: 				4. Adres: AZP 23-73, st. XII/47	
				5. Przynależność administracyjna:  województwo: warmińsko-mazurskie  powiat: piski  gmina: Orzysz	
				6. Formy ochrony:  Rejestr zabytków: nie  MPZP:	
				7. Opracowanie karty (autor, data i podpis):  Dr hab. Maciej Karczewski, 12.12.2015 r.  (na podstawie materiałów z archiwum WUOZ; lokalizacja, określenie funkcji i chronologii stanowiska podana za autorem badań)	

<b>GEZ NR A-238</b>		<b>KARTA ADRESOWA GMINNEJ EWIDENCJI ZABYTKÓW</b>		3. Miejscowość:  <b>TUHLIN</b>	
1. Zabytek: ślad osadnictwa		2. Czas powstania: mezolit – wczesna epoka żelaza			
8. Mapa z lokalizacją stanowiska archeologicznego:				4. Adres: AZP 23-73, st. XIII/48	
				5. Przynależność administracyjna:  województwo: warmińsko-mazurskie  powiat: piski  gmina: Orzysz	
				6. Formy ochrony:  Rejestr zabytków: nie  MPZP:	
				7. Opracowanie karty (autor, data i podpis):  Dr hab. Maciej Karczewski, 12.12.2015 r.  (na podstawie materiałów z archiwum WUOZ; lokalizacja, określenie funkcji i chronologii stanowiska podana za autorem badań)	

<b>GEZ NR A-239</b>		<b>KARTA ADRESOWA GMINNEJ EWIDENCJI ZABYTKÓW</b>		3. Miejscowość:
1. Zabytek: osada		2. Czas powstania: średniowiecze		<b>UBLIK</b>
8. Mapa z lokalizacją stanowiska archeologicznego: 				4. Adres: AZP 22-74, st. I/20
				5. Przynależność administracyjna:
				województwo: warmińsko-mazurskie
				powiat: piski
				gmina: Orzysz
				6. Formy ochrony:
				Rejestr zabytków: nie
				MPZP:
				7. Opracowanie karty (autor, data i podpis):
				Dr hab. Maciej Karczewski, 12.12.2015 r.
				(na podstawie materiałów z archiwum WUOZ; lokalizacja, określenie funkcji i chronologii stanowiska podana za autorem badań)



<b>GEZ NR A-240</b>		<b>KARTA ADRESOWA GMINNEJ EWIDENCJI ZABYTKÓW</b>		3. Miejscowość:
1. Zabytek: osada		2. Czas powstania: średniowiecze		<b>UBLIK</b>
8. Mapa z lokalizacją stanowiska archeologicznego:				4. Adres: AZP 22-74, st. II/21
				5. Przynależność administracyjna:
				województwo: warmińsko-mazurskie
				powiat: piski
				gmina: Orzysz
6. Formy ochrony:				
Rejestr zabytków: nie				
MPZP:				
7. Opracowanie karty (autor, data i podpis):				
Dr hab. Maciej Karczewski, 12.12.2015 r.				
(na podstawie materiałów z archiwum WUOZ; lokalizacja, określenie funkcji i chronologii stanowiska podana za autorem badań)				

**GEZ NR A-241**

**KARTA ADRESOWA GMINNEJ EWIDENCJI ZABYTKÓW**

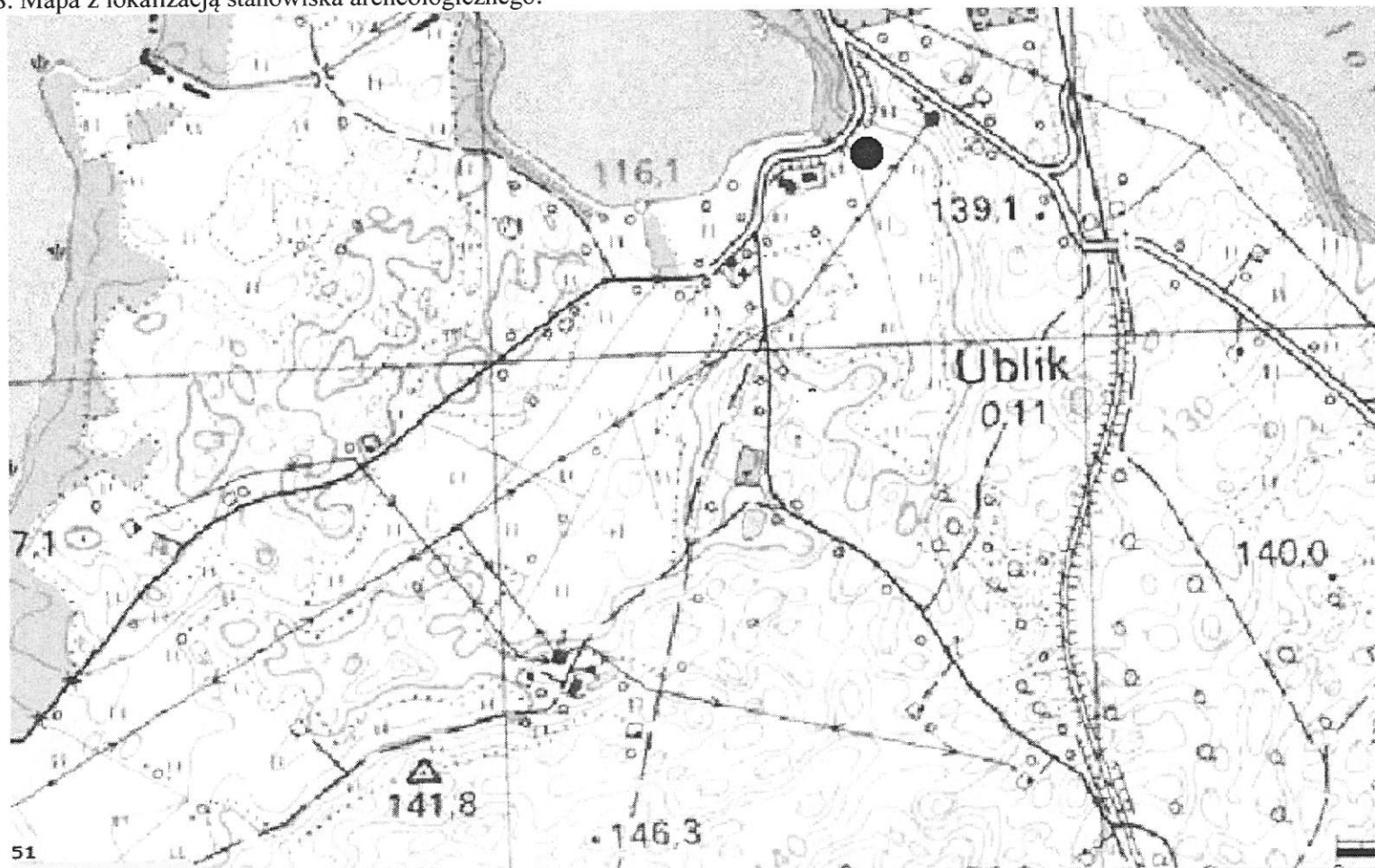
1. Zabytek: 1/ ślad osadnictwa, 2/ osada?

2. Czas powstania: 1/ wczesne średniowiecze, 2/  
średniowiecze - nowożytność

3. Miejscowość:

**UBLIK**

8. Mapa z lokalizacją stanowiska archeologicznego:



4. Adres: AZP 22-74, st. III/22

5. Przynależność administracyjna:

województwo: warmińsko-mazurskie

powiat: piski

gmina: Orzysz

6. Formy ochrony:

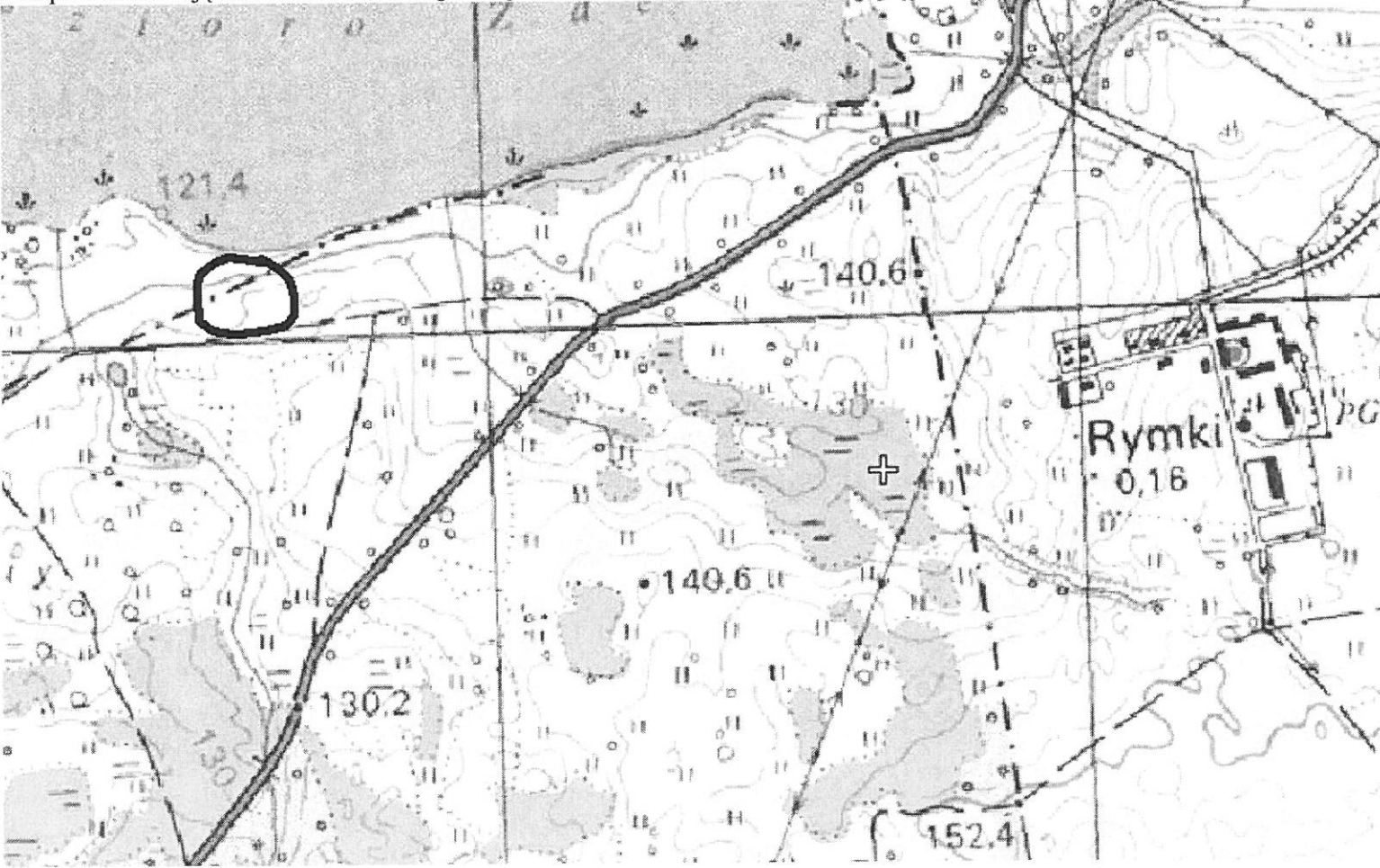
Rejestr zabytków: nie

MPZP:

7. Opracowanie karty (autor, data i podpis):

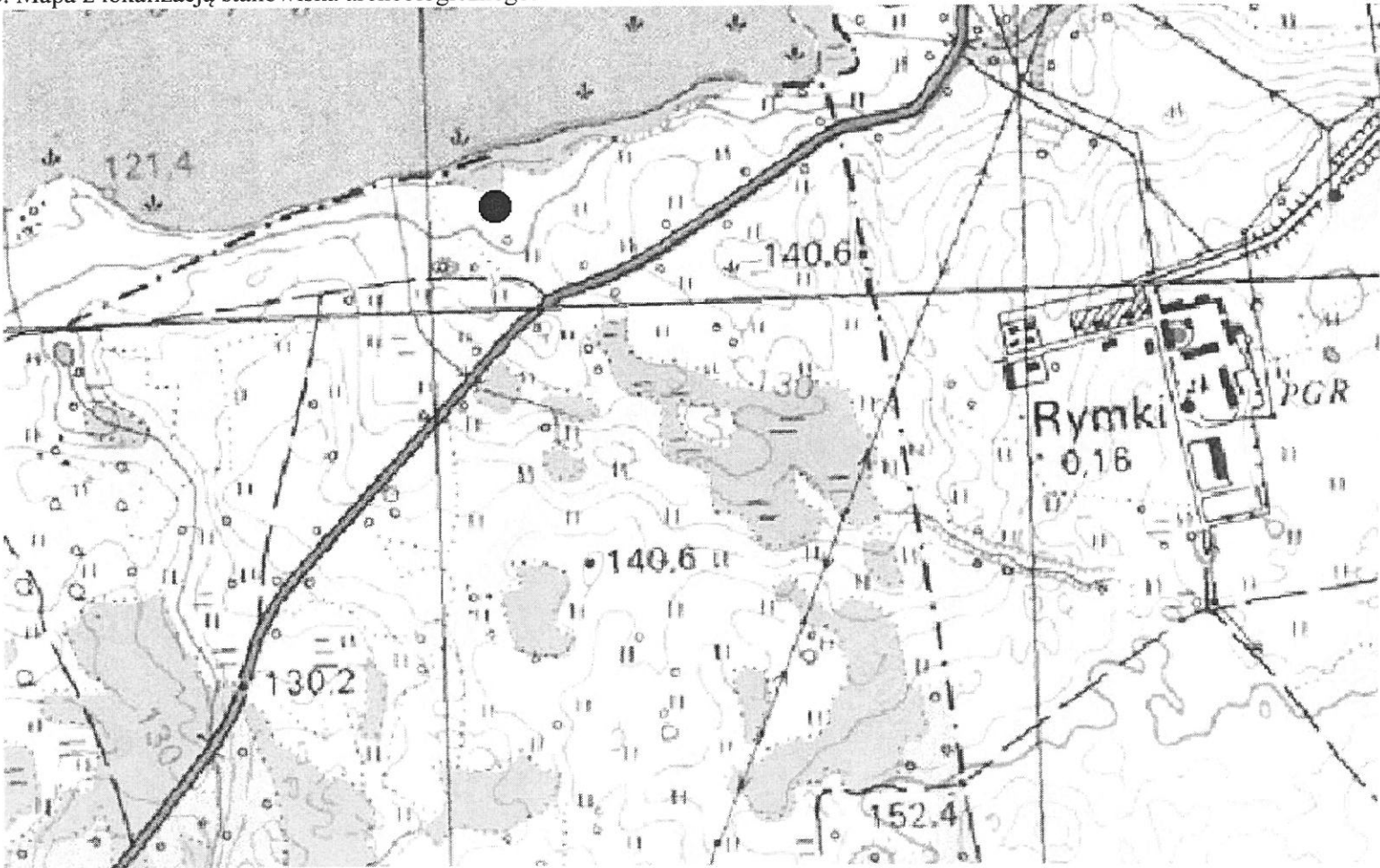
Dr hab. Maciej Karczewski, 12.12.2015 r.

(na podstawie materiałów z archiwum WUOZ;  
lokalizacja, określenie funkcji i chronologii stanowiska  
podana za autorem badań)

<b>GEZ NR A-242</b>		<b>KARTA ADRESOWA GMINNEJ EWIDENCJI ZABYTEKÓW</b>		3. Miejscowość:  <b>WIERZBINY</b>	
1. Zabytek: 1/ osada, 2/ osada		2. Czas powstania: 1/ okres wpływów rzymskich – okres wędrówek ludów, 2/ późne średniowiecze			
8. Mapa z lokalizacją stanowiska archeologicznego:				4. Adres: AZP 24-77, st. I/14	
				5. Przynależność administracyjna:  województwo: warmińsko-mazurskie  powiat: piski  gmina: Orzysz	
				6. Formy ochrony:  Rejestr zabytków: nie  MPZP:	
				7. Opracowanie karty (autor, data i podpis):  Dr hab. Maciej Karczewski, 12.12.2015 r.  (na podstawie materiałów z archiwum WUOZ; lokalizacja, określenie funkcji i chronologii stanowiska podana za autorem badań)	

<b>GEZ NR A-243</b>		<b>KARTA ADRESOWA GMINNEJ EWIDENCJI ZABYTKÓW</b>		3. Miejscowość:  <b>WIERZBINY</b>	
1. Zabytek: ślad osadnictwa		2. Czas powstania: mezolit			
8. Mapa z lokalizacją stanowiska archeologicznego:				4. Adres: AZP 24-77, st. II/15	
				5. Przynależność administracyjna:  województwo: warmińsko-mazurskie  powiat: piski  gmina: Orzysz	
				6. Formy ochrony:  Rejestr zabytków: nie  MPZP:	
				7. Opracowanie karty (autor, data i podpis):  Dr hab. Maciej Karczewski, 12.12.2015 r.  <small>(na podstawie materiałów z archiwum WUOZ; lokalizacja, określenie funkcji i chronologii stanowiska podana za autorem badań)</small>	



GEZ NR A-244		KARTA ADRESOWA GMINNEJ EWIDENCJI ZABYTKÓW		3. Miejscowość:  WIERZBINY	
1. Zabytek: 1/ osada, 2/ osada		2. Czas powstania: 1/ okres wpływów rzymskich – okres wędrówek ludów, 2/ średniowiecze			
8. Mapa z lokalizacją stanowiska archeologicznego:				4. Adres: AZP 24-77, st. III/16	
				5. Przynależność administracyjna:  województwo: warmińsko-mazurskie  powiat: piski  gmina: Orzysz	
				6. Formy ochrony:  Rejestr zabytków: nie  MPZP:	
				7. Opracowanie karty (autor, data i podpis):  Dr hab. Maciej Karczewski, 12.12.2015 r.  (na podstawie materiałów z archiwum WUOZ; lokalizacja, określenie funkcji i chronologii stanowiska podana za autorem badań)	

6. Formy ochrony:

Rejestr zabytków: nie

MPZP:

7. Opracowanie karty (autor, data i podpis):

Dr hab. Maciej Karczewski, 12.12.2015 r.

(na podstawie materiałów z archiwum WUOZ;  
lokalizacja, określenie funkcji i chronologii stanowiska  
podana za autorem badań)

**GEZ NR A-245**

**KARTA ADRESOWA GMINNEJ EWIDENCJI ZABYTKÓW**

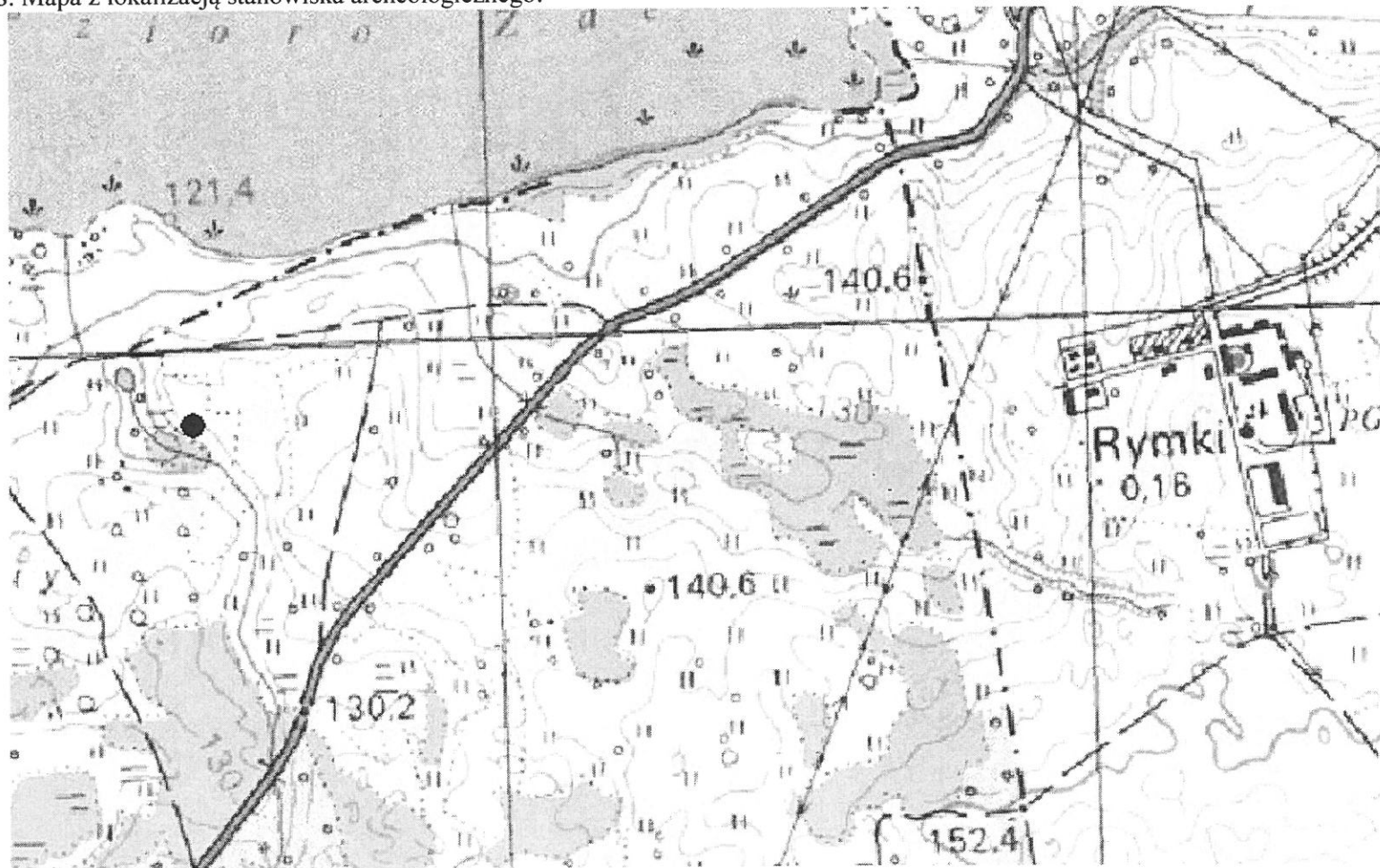
1. Zabytek: 1/ ślad osadnictwa, 2/ ślad osadnictwa

2. Czas powstania: 1/ epoka kamienia, 2/ wczesne  
średniowiecze

3. Miejscowość:

**WIERZBINY**

8. Mapa z lokalizacją stanowiska archeologicznego:



4. Adres: AZP 24-77, st. IV/17

5. Przynależność administracyjna:

województwo: warmińsko-mazurskie

powiat: piski

gmina: Orzysz

6. Formy ochrony:

Rejestr zabytków: nie

MPZP:

7. Opracowanie karty (autor, data i podpis):

Dr hab. Maciej Karczewski, 12.12.2015 r.

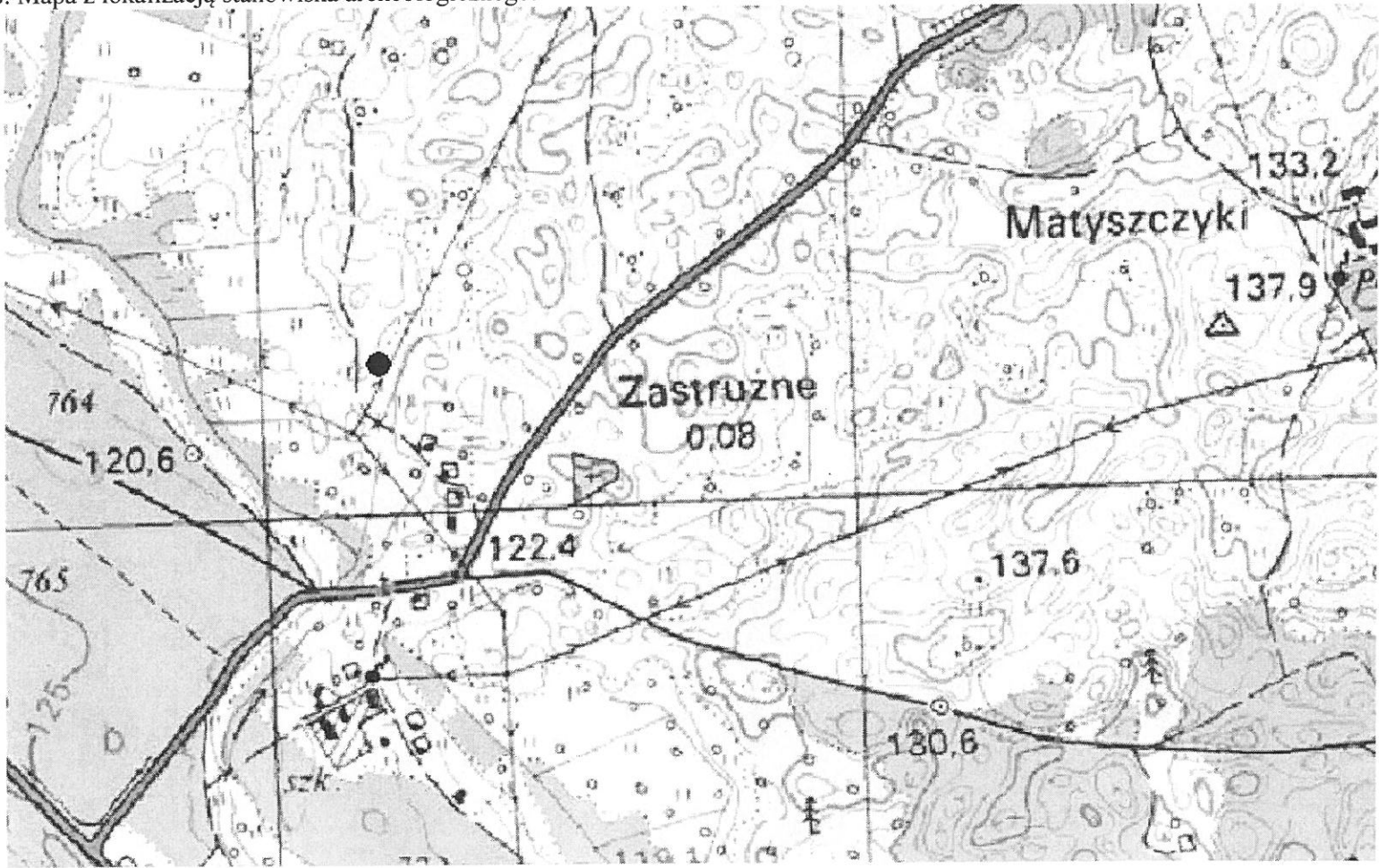
(na podstawie materiałów z archiwum WUOZ;  
lokalizacja, określenie funkcji i chronologii stanowiska  
podana za autorem badań)

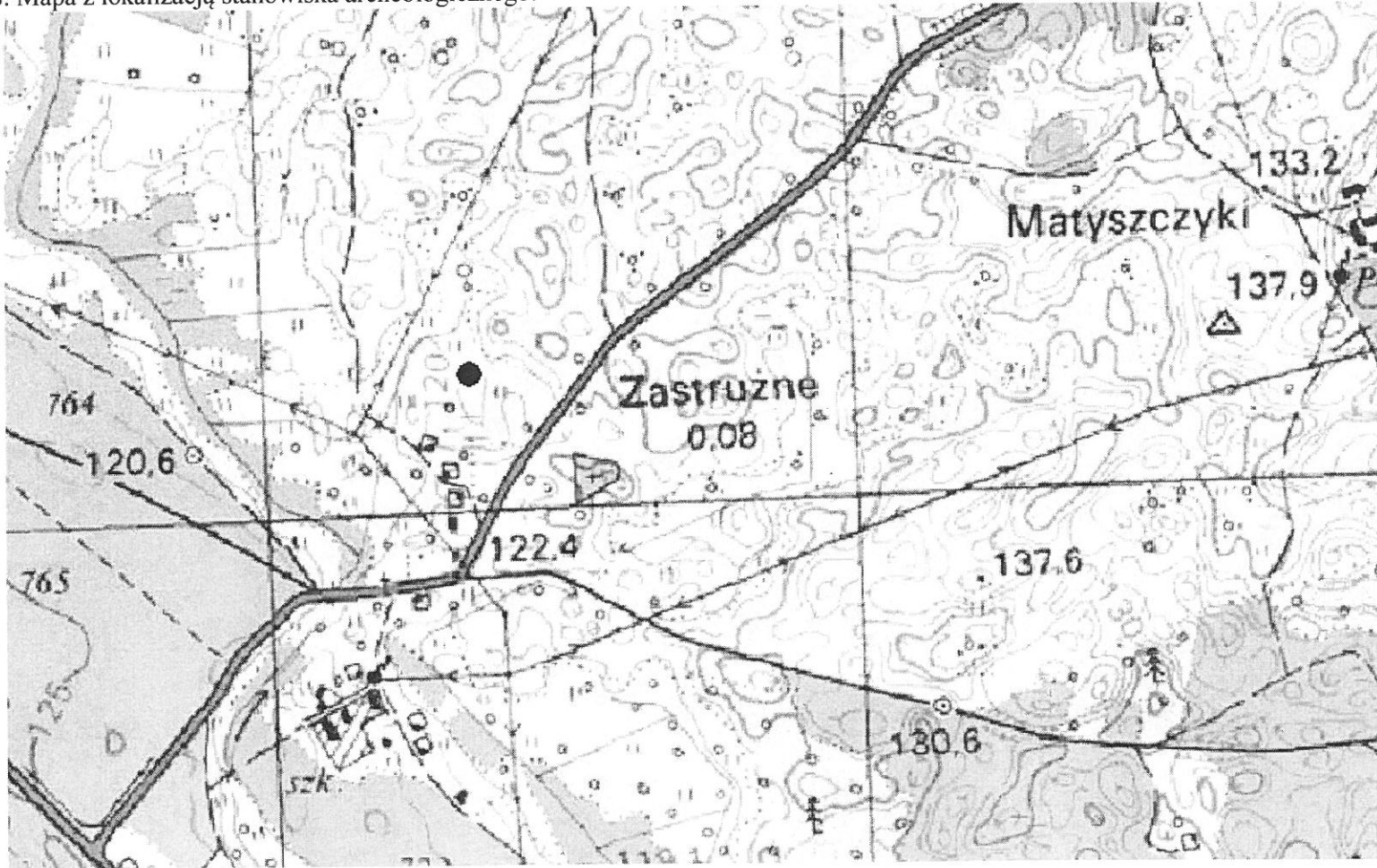
GEZ NR A-246		KARTA ADRESOWA GMINNEJ EWIDENCJI ZABYTKÓW		3. Miejscowość:  WIERZBINY	
1. Zabytek: 1/ ślad osadnictwa, 2/ osada		2. Czas powstania: 1/ wczesne średniowiecze, 2/ późne średniowiecze		4. Adres: AZP 24-77, st. V/18	
8. Mapa z lokalizacją stanowiska archeologicznego:				5. Przynależność administracyjna:  województwo: warmińsko-mazurskie  powiat: piski  gmina: Orzysz	
				6. Formy ochrony:  Rejestr zabytków: nie  MPZP:	
				7. Opracowanie karty (autor, data i podpis):  Dr hab. Maciej Karczewski, 12.12.2015 r.  (na podstawie materiałów z archiwum WUOZ; lokalizacja, określenie funkcji i chronologii stanowiska podana za autorem badań)	



<b>GEZ NR A-247</b>		<b>KARTA ADRESOWA GMINNEJ EWIDENCJI ZABYTKÓW</b>		3. Miejscowość:
1. Zabytek: 1/ ślad osadnictwa, 2/ ślad osadnictwa		2. Czas powstania: 1/ epoka kamienia, 2/ nowożytność		<b>ZASTRUŻNE</b>
8. Mapa z lokalizacją stanowiska archeologicznego:				4. Adres: AZP 22-73, st. I/5
				5. Przynależność administracyjna:
				województwo: warmińsko-mazurskie  powiat: piski  gmina: Orzysz
				6. Formy ochrony:
				Rejestr zabytków: nie  MPZP:
				7. Opracowanie karty (autor, data i podpis):
				Dr hab. Maciej Karczewski, 12.12.2015 r.  <small>(na podstawie materiałów z archiwum WUOZ;          lokalizacja, określenie funkcji i chronologii stanowiska          podana za autorem badań)</small>



<b>GEZ NR A-248</b>	<b>KARTA ADRESOWA GMINNEJ EWIDENCJI ZABYTKÓW</b>		3. Miejscowość:  <h2 style="text-align: center;">ZASTRUŻNE</h2>
1. Zabytek: 1/ ślad osadnictwa, 2/ ślad osadnictwa, 3/ ślad osadnictwa, 4/ osada?		2. Czas powstania: 1/ epoka kamienia, 2/ starożytność, 3/ wczesne średniowiecze, 4/ średniowiecze	
8. Mapa z lokalizacją stanowiska archeologicznego: 			4. Adres: AZP 22-73, st. II/6
			5. Przynależność administracyjna:  województwo: warmińsko-mazurskie  powiat: piski  gmina: Orzysz
			6. Formy ochrony:  Rejestr zabytków: nie  MPZP:  7. Opracowanie karty (autor, data i podpis):  Dr hab. Maciej Karczewski, 12.12.2015 r.  <small>(na podstawie materiałów z archiwum WUOZ; lokalizacja, określenie funkcji i chronologii stanowiska podana za autorem badań)</small>

<b>GEZ NR A-249</b>	<b>KARTA ADRESOWA GMINNEJ EWIDENCJI ZABYTKÓW</b>		3. Miejscowość:  <h2 style="text-align: center;">ZASTRUŻNE</h2>
1. Zabytek: 1/ ślad osadnictwa, 2/ ślad osadnictwa, 3/ ślad osadnictwa		2. Czas powstania: 1/ epoka kamienia, 2/ wczesne średniowiecze, 3/ średniowiecze - nowożytność	
8. Mapa z lokalizacją stanowiska archeologicznego: 			4. Adres: AZP 22-73, st. III/7
			5. Przynależność administracyjna:  województwo: warmińsko-mazurskie  powiat: piski  gmina: Orzysz
			6. Formy ochrony:  Rejestr zabytków: nie  MPZP:  7. Opracowanie karty (autor, data i podpis):  Dr hab. Maciej Karczewski, 12.12.2015 r.  <small>(na podstawie materiałów z archiwum WUOZ; lokalizacja, określenie funkcji i chronologii stanowiska podana za autorem badań)</small>

**GEZ NR A-250**

**KARTA ADRESOWA GMINNEJ EWIDENCJI ZABYTKÓW**

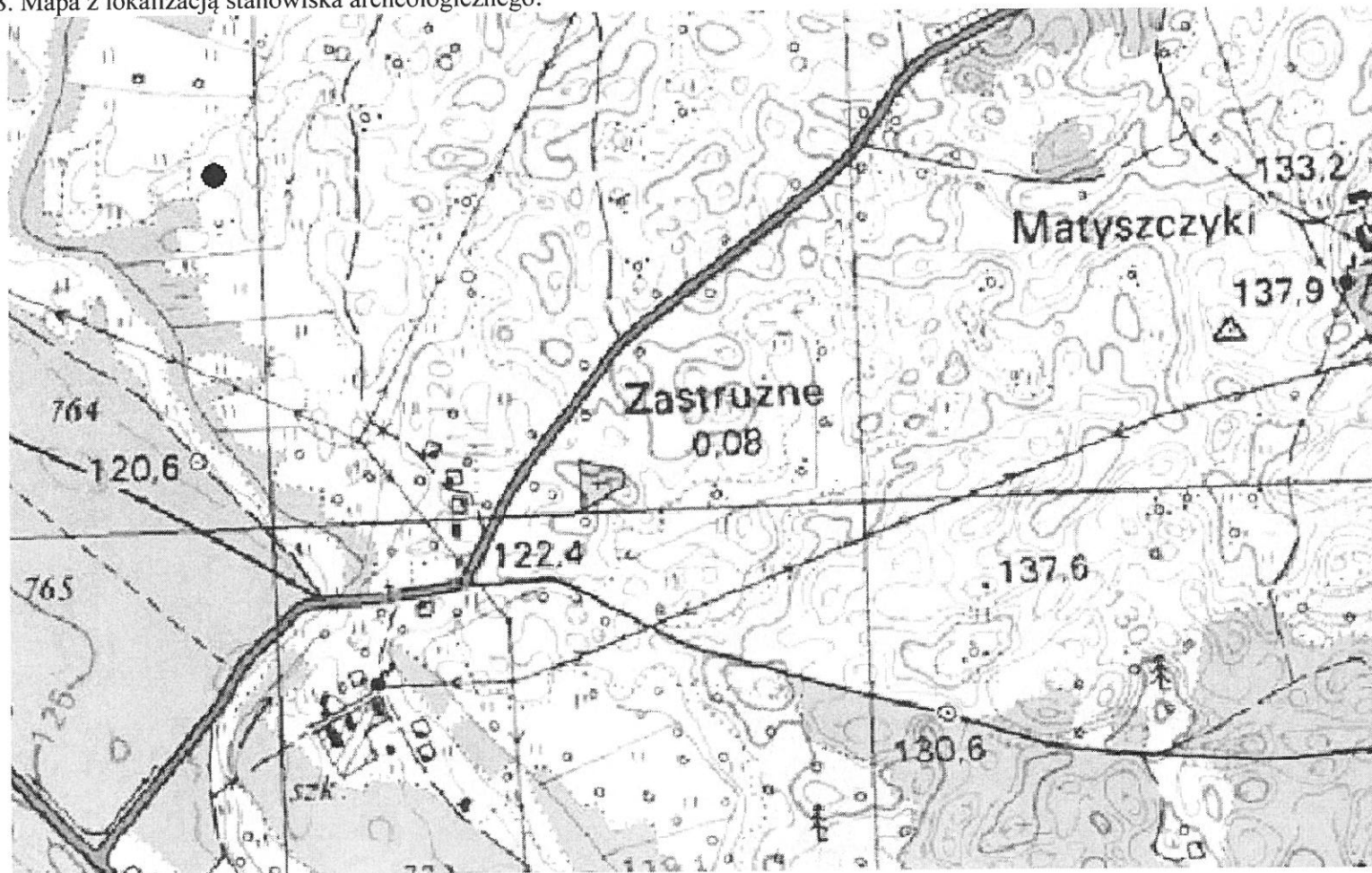
1. Zabytek: 1/ ślad osadnictwa, 2/ ślad osadnictwa

2. Czas powstania: 1/ starożytność, 2/ wczesne średniowiecze

3. Miejscowość:

**ZASTRUŻNE**

8. Mapa z lokalizacją stanowiska archeologicznego:



4. Adres: AZP 22-73, st. IV/8

5. Przynależność administracyjna:

województwo: warmińsko-mazurskie

powiat: piski

gmina: Orzysz

6. Formy ochrony:

Rejestr zabytków: nie

MPZP:

7. Opracowanie karty (autor, data i podpis):

Dr hab. Maciej Karczewski, 12.12.2015 r.

(na podstawie materiałów z archiwum WUOZ;  
lokalizacja, określenie funkcji i chronologii stanowiska  
podana za autorem badań)



**GEZ NR A-251**

**KARTA ADRESOWA GMINNEJ EWIDENCJI ZABYTKÓW**

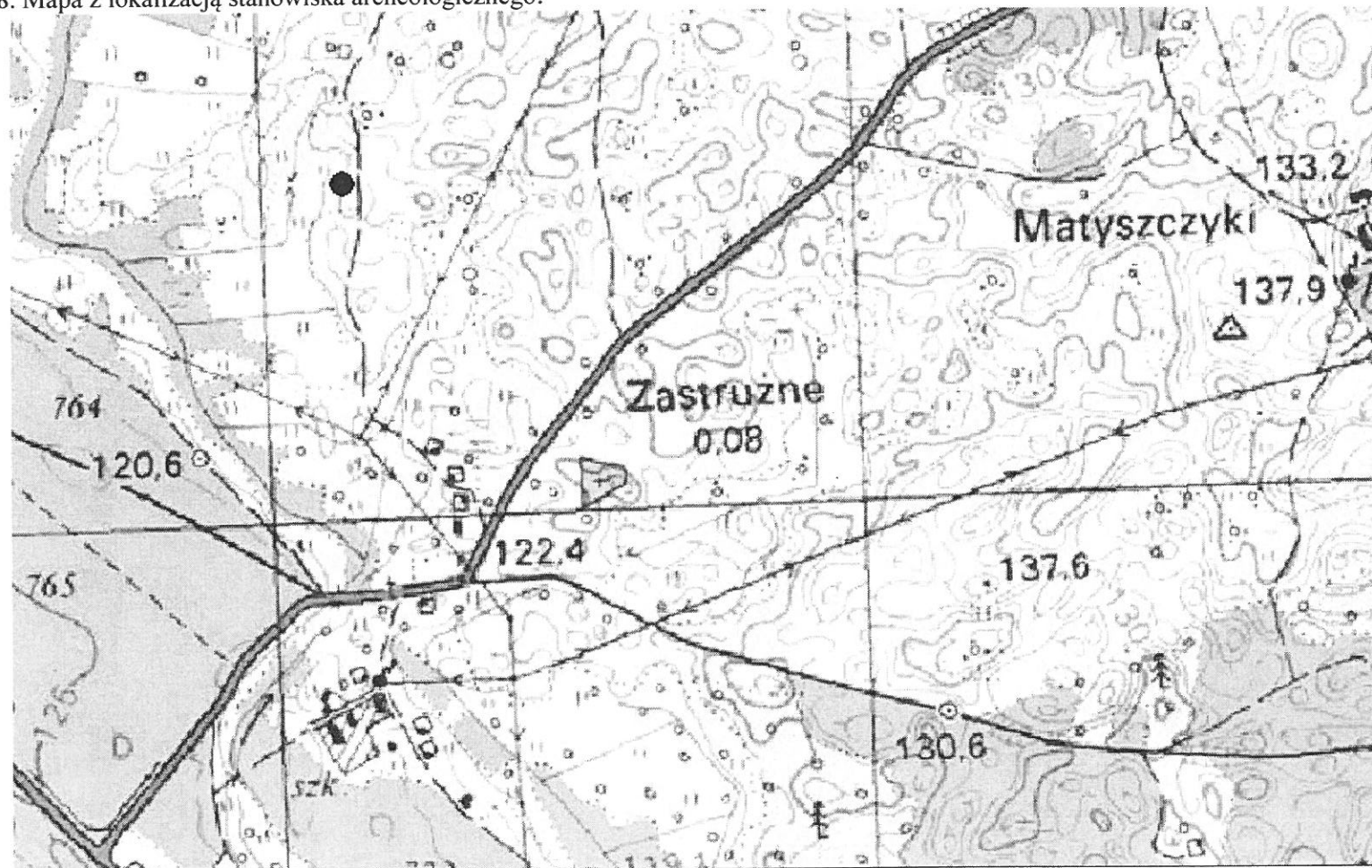
1. Zabytek: 1/ ślad osadnictwa, 2/ ślad osadnictwa

2. Czas powstania: 1/ epoka kamienia, 2/ wczesne średniowiecze

3. Miejscowość:

**ZASTRUŻNE**

8. Mapa z lokalizacją stanowiska archeologicznego:



4. Adres: AZP 22-73, st. V/9

5. Przynależność administracyjna:

województwo: warmińsko-mazurskie

powiat: piski

gmina: Orzysz

6. Formy ochrony:

Rejestr zabytków: nie

MPZP:

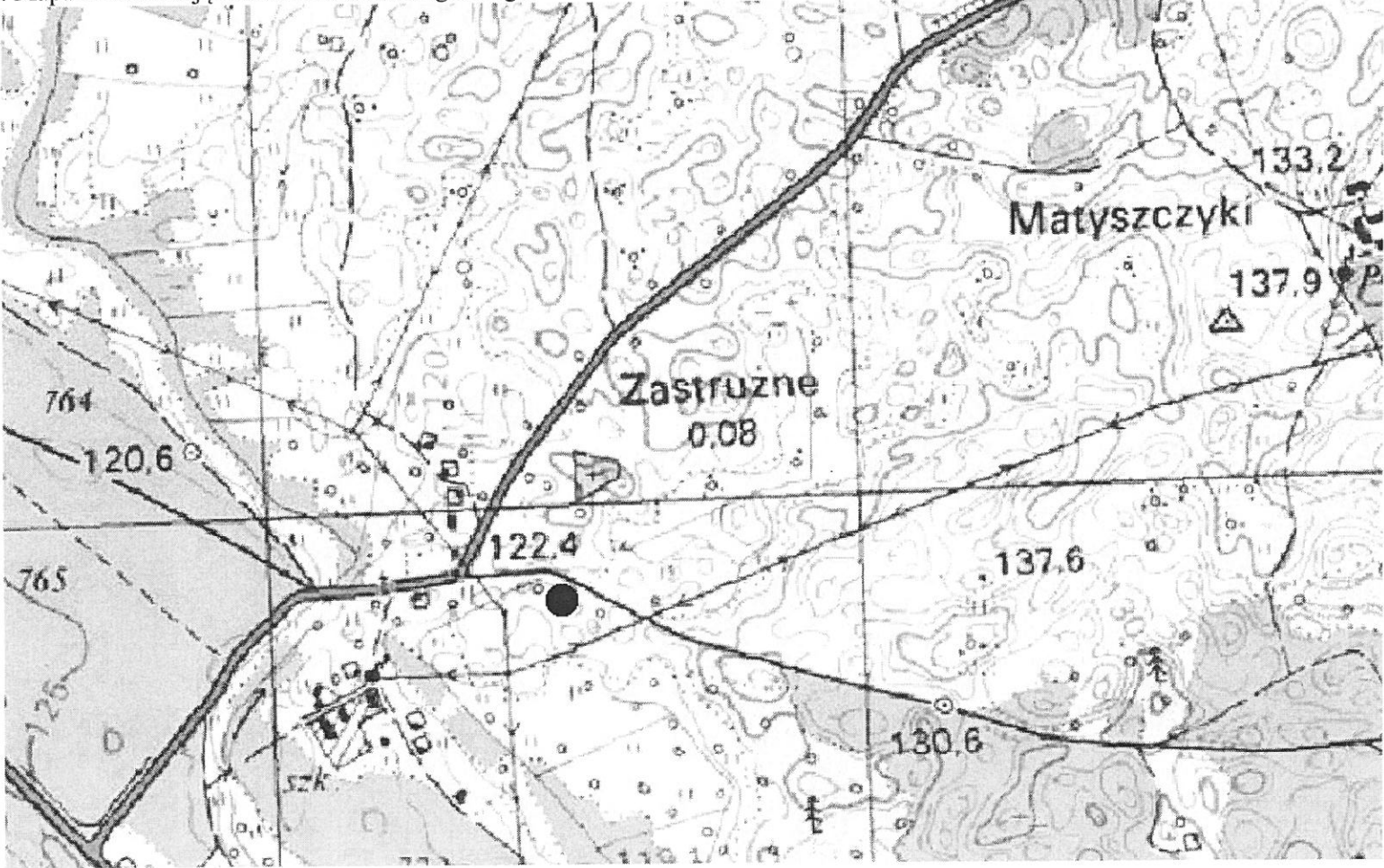
7. Opracowanie karty (autor, data i podpis):

Dr hab. Maciej Karczewski, 12.12.2015 r.

(na podstawie materiałów z archiwum WUOZ;  
lokalizacja, określenie funkcji i chronologii stanowiska  
podana za autorem badań)



GEZ NR A-252		KARTA ADRESOWA GMINNEJ EWIDENCJI ZABYTKÓW		3. Miejscowość:  <b>ZASTRUŻNE</b>
1. Zabytek: 1/ ślad osadnictwa, 2/ ślad osadnictwa		2. Czas powstania: 1/ okres wpływów rzymskich, 2/ średniowiecze		
8. Mapa z lokalizacją stanowiska archeologicznego:				4. Adres: AZP 22-73, st. VI/118
				5. Przynależność administracyjna:  województwo: warmińsko-mazurskie  powiat: piski  gmina: Orzysz
				6. Formy ochrony:  Rejestr zabytków: nie  MPZP:
				7. Opracowanie karty (autor, data i podpis):  Dr hab. Maciej Karczewski, 12.12.2015 r.
				(na podstawie materiałów z archiwum WUOZ; lokalizacja, określenie funkcji i chronologii stanowiska podana za autorem badań)

<b>GEZ NR A-253</b>	<b>KARTA ADRESOWA GMINNEJ EWIDENCJI ZABYTEKÓW</b>		3. Miejscowość:  <h2 style="text-align: center;">ZASTRUŻNE</h2>
1. Zabytek: 1/ osada?, 2/ ślad osadnictwa		2. Czas powstania: 1/ okres wędrówek ludów, 2/ średniowiecze	
8. Mapa z lokalizacją stanowiska archeologicznego: 			4. Adres: AZP 22-73, st. VII/119
			5. Przynależność administracyjna:  województwo: warmińsko-mazurskie  powiat: piski  gmina: Orzysz
			6. Formy ochrony:  Rejestr zabytków: nie  MPZP:
			7. Opracowanie karty (autor, data i podpis):  Dr hab. Maciej Karczewski, 12.12.2015 r.  <small>(na podstawie materiałów z archiwum WUOZ; lokalizacja, określenie funkcji i chronologii stanowiska podana za autorem badań)</small>

<b>GEZ NR A-254</b>		<b>KARTA ADRESOWA GMINNEJ EWIDENCJI ZABYTKÓW</b>		3. Miejscowość:  <b>ZASTRUŻNE</b>	
1. Zabytek: ślad osadnictwa		2. Czas powstania: wczesne średniowiecze		4. Adres: AZP 22-73, st. VIII/120	
8. Mapa z lokalizacją stanowiska archeologicznego: 				5. Przynależność administracyjna:  województwo: warmińsko-mazurskie  powiat: piski  gmina: Orzysz	
				6. Formy ochrony:  Rejestr zabytków: nie  MPZP:	
				7. Opracowanie karty (autor, data i podpis):  Dr hab. Maciej Karczewski, 12.12.2015 r.  (na podstawie materiałów z archiwum WUOZ; lokalizacja, określenie funkcji i chronologii stanowiska podana za autorem badań)	



GEZ NR A-255

KARTA ADRESOWA GMINNEJ EWIDENCJI ZABYTKÓW

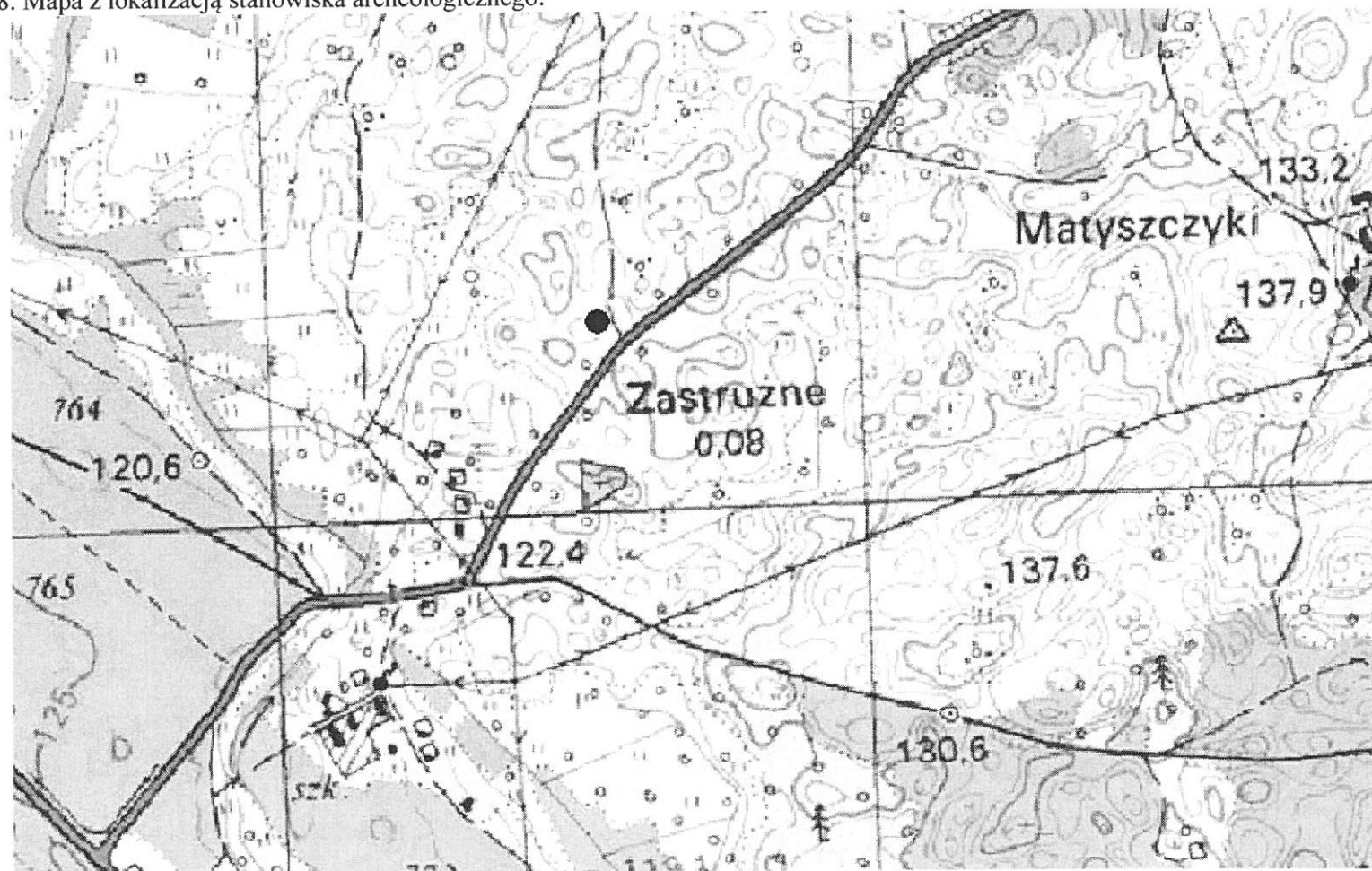
1. Zabytek: osada?

2. Czas powstania: średniowiecze

3. Miejscowość:

**ZASTRUŻNE**

8. Mapa z lokalizacją stanowiska archeologicznego:



4. Adres: AZP 22-73, st. IX/121

5. Przynależność administracyjna:

województwo: warmińsko-mazurskie

powiat: piski

gmina: Orzysz

6. Formy ochrony:

Rejestr zabytków: nie

MPZP:

7. Opracowanie karty (autor, data i podpis):

Dr hab. Maciej Karczewski, 12.12.2015 r.

(na podstawie materiałów z archiwum WUOZ;  
lokalizacja, określenie funkcji i chronologii stanowiska  
podana za autorem badań)



GEZ NR A-256

## KARTA ADRESOWA GMINNEJ EWIDENCJI ZABYTKÓW

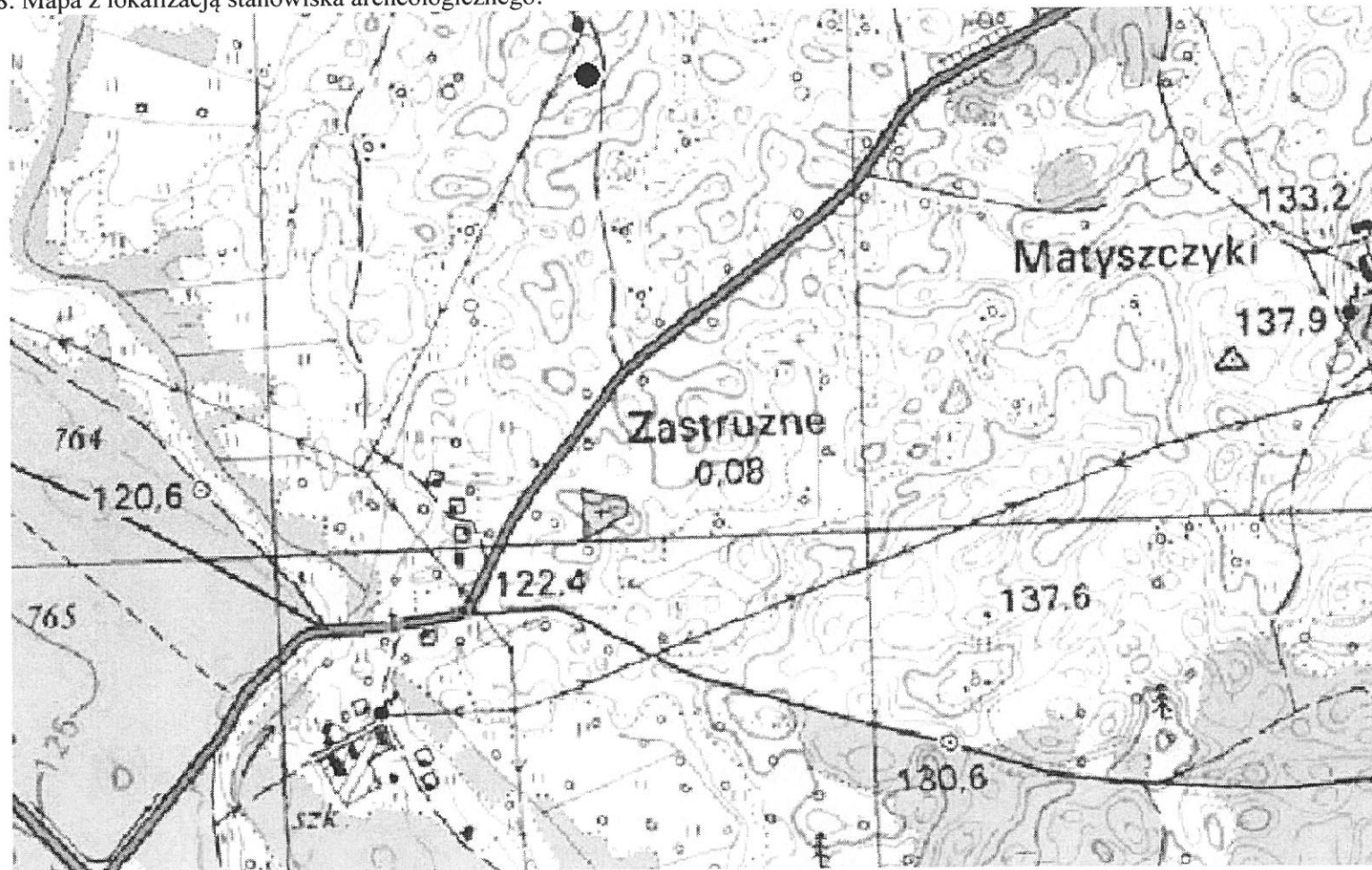
1. Zabytek: ślad osadnictwa

2. Czas powstania: wczesne średniowiecze

3. Miejscowość:

**ZASTRUŻNE**

8. Mapa z lokalizacją stanowiska archeologicznego:



4. Adres: AZP 22-73, st. X/122

5. Przynależność administracyjna:

województwo: warmińsko-mazurskie

powiat: piski

gmina: Orzysz

6. Formy ochrony:

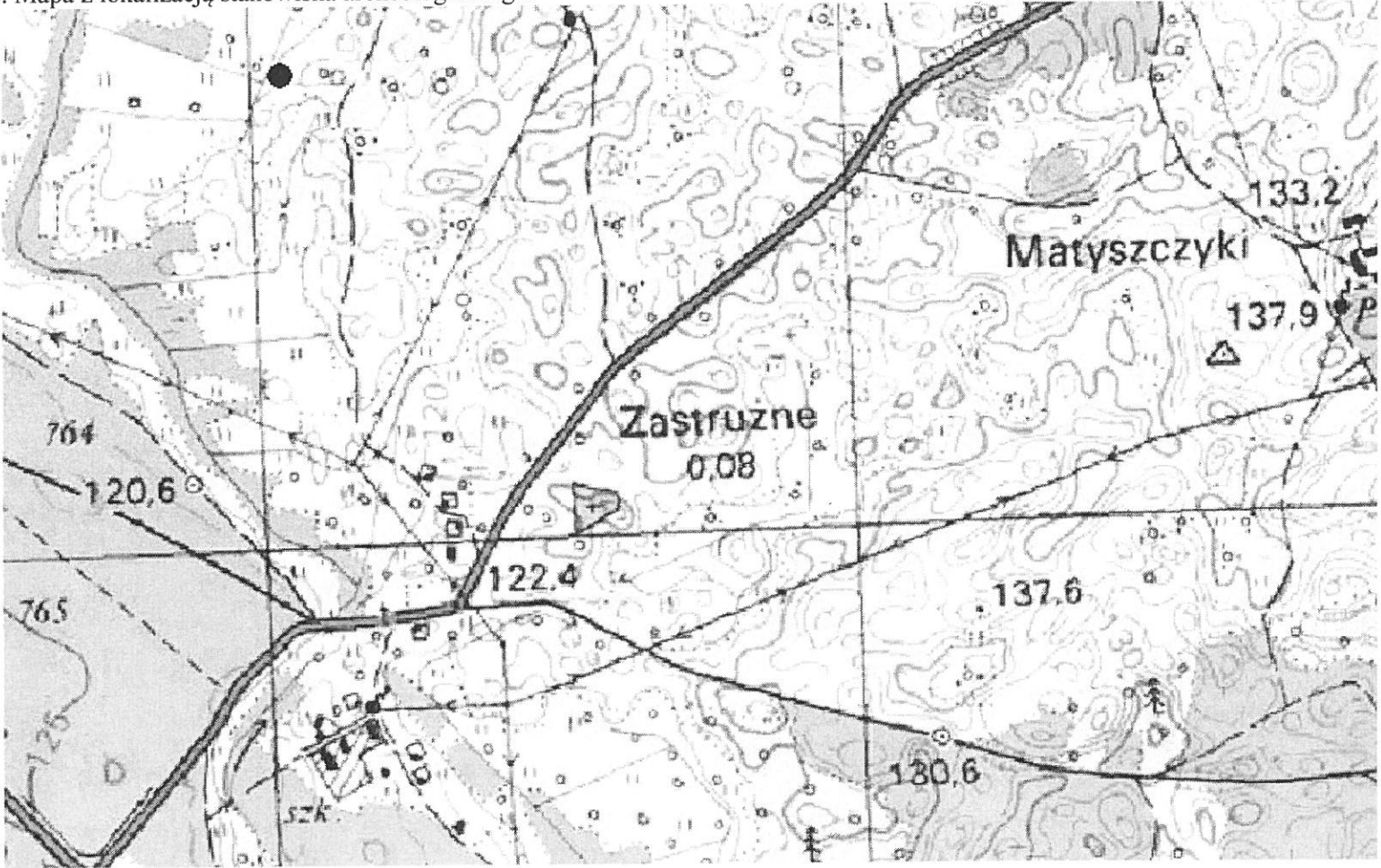
Rejestr zabytków: nie

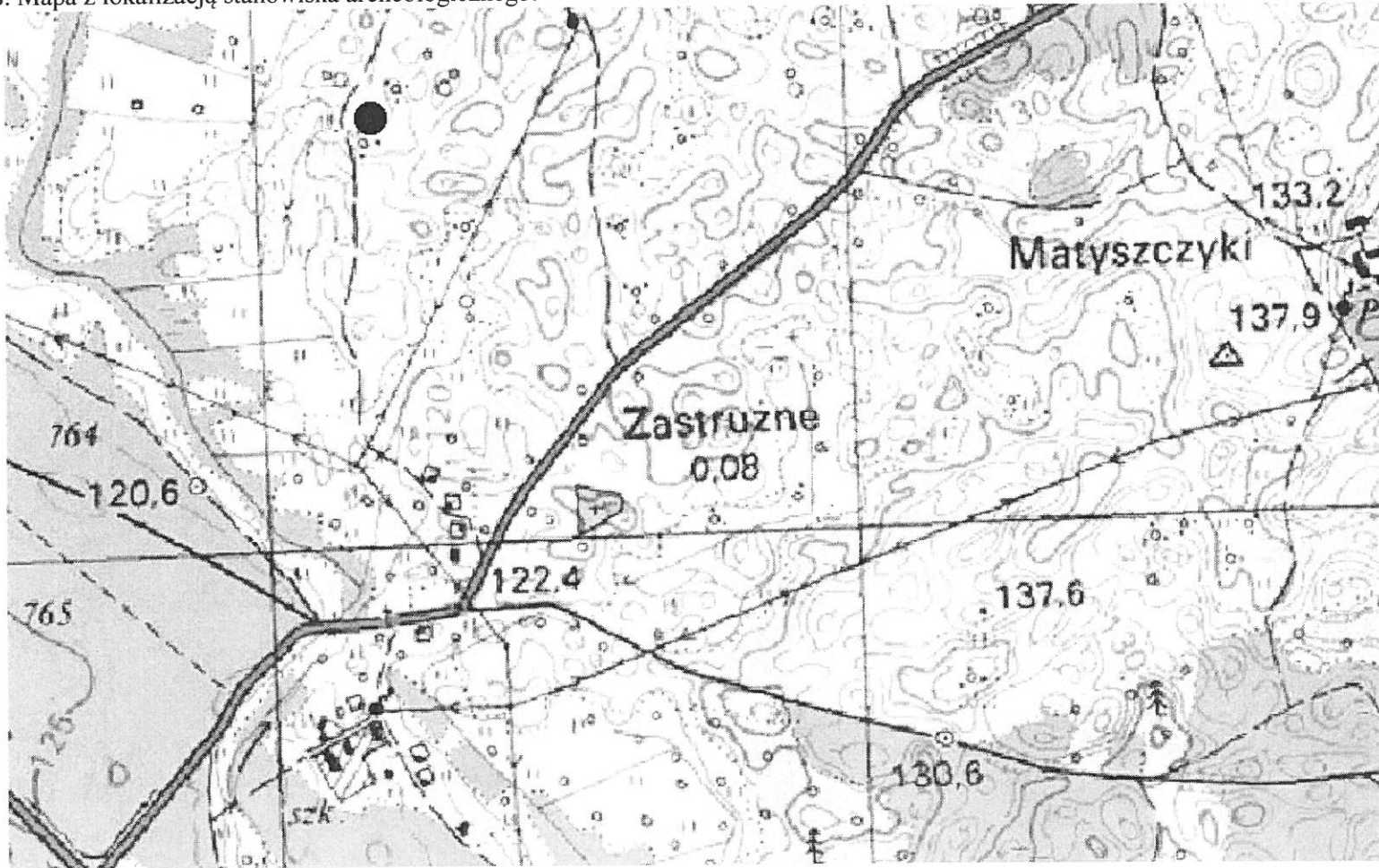
MPZP:

7. Opracowanie karty (autor, data i podpis):

Dr hab. Maciej Karczewski, 12.12.2015 r.

(na podstawie materiałów z archiwum WUOZ;  
lokalizacja, określenie funkcji i chronologii stanowiska  
podana za autorem badań)

<b>GEZ NR A-257</b>		<b>KARTA ADRESOWA GMINNEJ EWIDENCJI ZABYTKÓW</b>		3. Miejscowość:
1. Zabytek: 1/ ślad osadnictwa, 2/ osada?		2. Czas powstania: 1/ starożytność, 2/ wczesne średniowiecze		<b>ZASTRUŻNE</b>
8. Mapa z lokalizacją stanowiska archeologicznego:				4. Adres: AZP 22-73, st. XI/123
				5. Przynależność administracyjna:
				województwo: warmińsko-mazurskie  powiat: piski  gmina: Orzysz
				6. Formy ochrony:
				Rejestr zabytków: nie  MPZP:
7. Opracowanie karty (autor, data i podpis):				
Dr hab. Maciej Karczewski, 12.12.2015 r.				
(na podstawie materiałów z archiwum WUOZ; lokalizacja, określenie funkcji i chronologii stanowiska podana za autorem badań)				

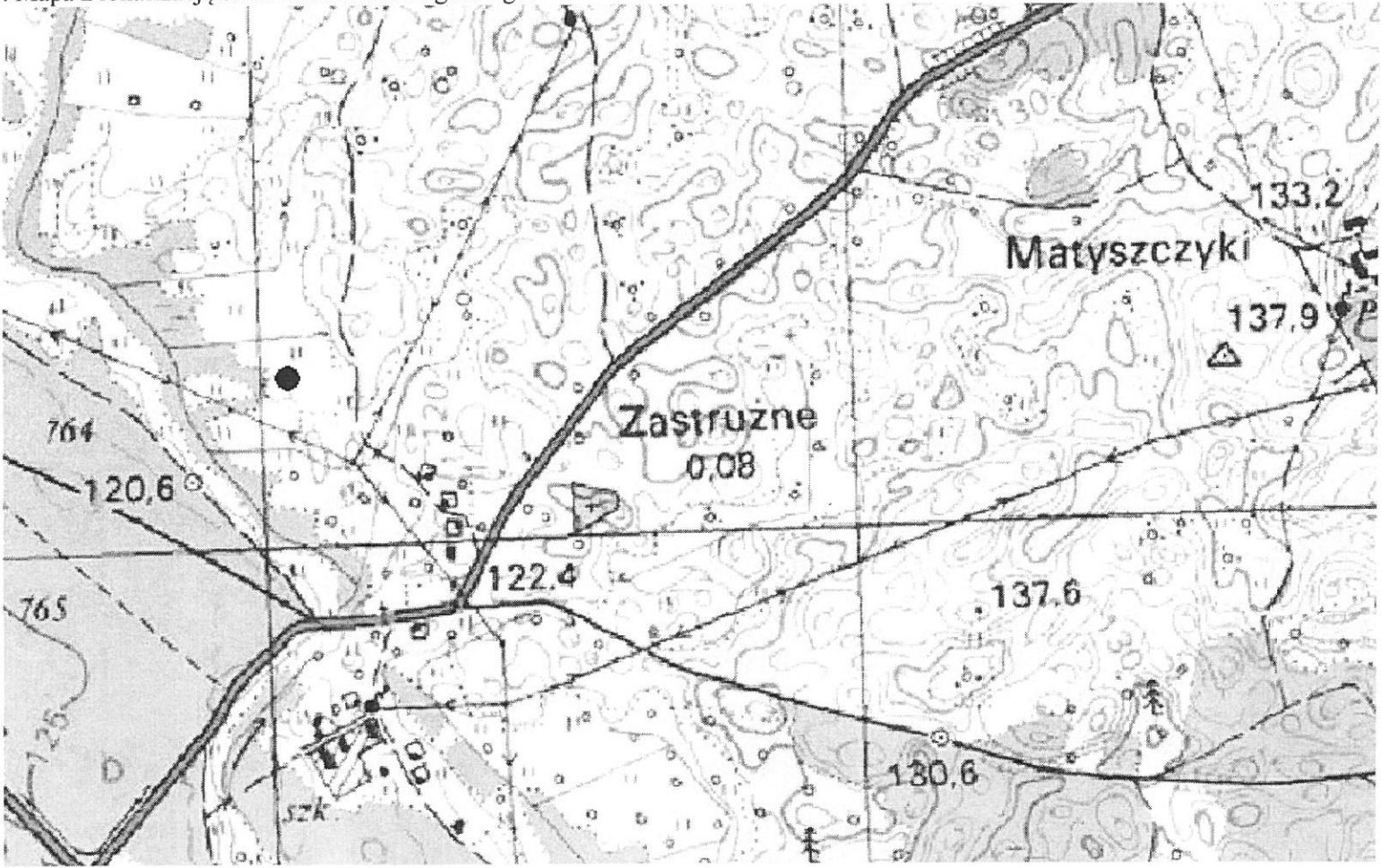
GEZ NR A-258		KARTA ADRESOWA GMINNEJ EWIDENCJI ZABYTKÓW		3. Miejscowość:
1. Zabytek: 1/ ślad osadnictwa, 2/ osada, 3/ ślad osadnictwa		2. Czas powstania: 1/ mezolit – wczesna epoka żelaza, 2/ okres wędrowek ludów, 3/ wczesne średniowiecze		ZASTRUŻNE
8. Mapa z lokalizacją stanowiska archeologicznego:				
				4. Adres: AZP 22-73, st. XII/124
5. Przynależność administracyjna:				województwo: warmińsko-mazurskie
				powiat: piski
				gmina: Orzysz
6. Formy ochrony:				Rejestr zabytków: nie
				MPZP:
7. Opracowanie karty (autor, data i podpis):				Dr hab. Maciej Karczewski, 12.12.2015 r.
				(na podstawie materiałów z archiwum WUOZ; lokalizacja, określenie funkcji i chronologii stanowiska podana za autorem badań)



<b>GEZ NR A-259</b>		<b>KARTA ADRESOWA GMINNEJ EWIDENCJI ZABYTKÓW</b>		3. Miejscowość:
1. Zabytek: 1/ ślad osadnictwa, 2/ ślad osadnictwa		2. Czas powstania: 1/ mezolit – wczesna epoka żelaza, 2/ wczesne średniowiecze		<b>ZASTRUŻNE</b>
8. Mapa z lokalizacją stanowiska archeologicznego:				4. Adres: AZP 22-73, st. XIII/125
				5. Przynależność administracyjna:  województwo: warmińsko-mazurskie  powiat: piski  gmina: Orzysz
				6. Formy ochrony:  Rejestr zabytków: nie  MPZP:
				7. Opracowanie karty (autor, data i podpis):  Dr hab. Maciej Karczewski, 12.12.2015 r.  (na podstawie materiałów z archiwum WUOZ; lokalizacja, określenie funkcji i chronologii stanowiska podana za autorem badań)



GEZ NR A-260		KARTA ADRESOWA GMINNEJ EWIDENCJI ZABYTKÓW		3. Miejscowość:  <b>ZASTRUŻNE</b>	
1. Zabytek: osada?		2. Czas powstania: okres wpływów rzymskich			
8. Mapa z lokalizacją stanowiska archeologicznego: 				4. Adres: AZP 22-73, st. XIV/126	
				5. Przynależność administracyjna:  województwo: warmińsko-mazurskie  powiat: piski  gmina: Orzysz	
				6. Formy ochrony:  Rejestr zabytków: nie  MPZP:	
				7. Opracowanie karty (autor, data i podpis):  Dr hab. Maciej Karczewski, 12.12.2015 r.  (na podstawie materiałów z archiwum WUOZ; lokalizacja, określenie funkcji i chronologii stanowiska podana za autorem badań)	

<b>GEZ NR A-261</b>		<b>KARTA ADRESOWA GMINNEJ EWIDENCJI ZABYTKÓW</b>		3. Miejscowość:  <b>ZASTRUŻNE</b>	
1. Zabytek: ślad osadnictwa		2. Czas powstania: starożytność			
8. Mapa z lokalizacją stanowiska archeologicznego: 				4. Adres: AZP 22-73, st. XV/127	
				5. Przynależność administracyjna:  województwo: warmińsko-mazurskie  powiat: piski  gmina: Orzysz	
				6. Formy ochrony:  Rejestr zabytków: nie  MPZP:	
				7. Opracowanie karty (autor, data i podpis):  Dr hab. Maciej Karczewski, 12.12.2015 r.  (na podstawie materiałów z archiwum WUOZ; lokalizacja, określenie funkcji i chronologii stanowiska podana za autorem badań)	

**GEZ NR A-262**

**KARTA ADRESOWA GMINNEJ EWIDENCJI ZABYTKÓW**

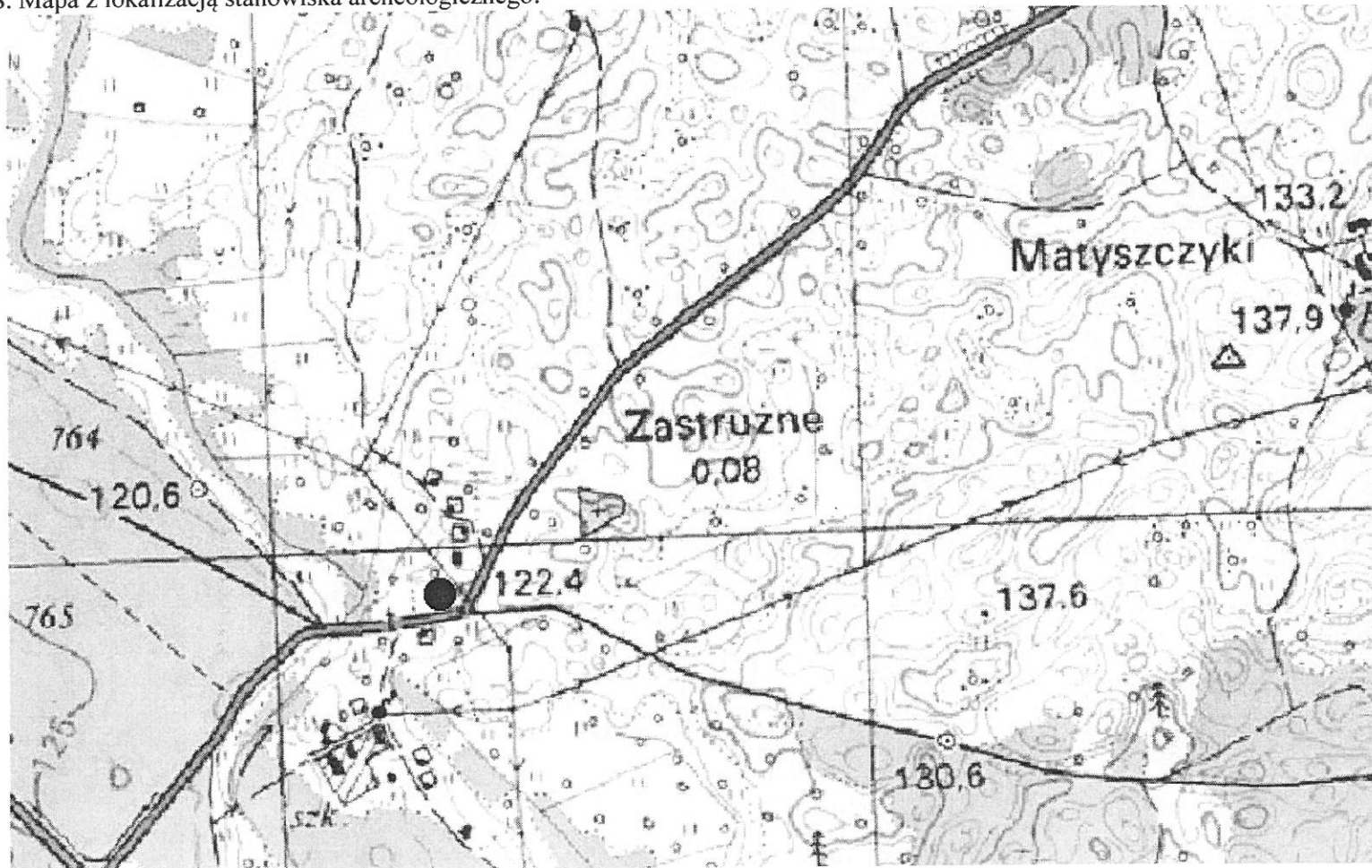
1. Zabytek: 1/ ślad osadnictwa, 2/ osada?, 3/ ślad osadnictwa

2. Czas powstania: 1/ starożytność, 2/ wczesne  
średniowiecze, 3/ późne średniowiecze

3. Miejscowość:

**ZASTRUŻNE**

8. Mapa z lokalizacją stanowiska archeologicznego:



4. Adres: AZP 22-73, st. XVI/128

5. Przynależność administracyjna:

województwo: warmińsko-mazurskie

powiat: piski

gmina: Orzysz

6. Formy ochrony:

Rejestr zabytków: nie

MPZP:

7. Opracowanie karty (autor, data i podpis):

Dr hab. Maciej Karczewski, 12.12.2015 r.

(na podstawie materiałów z archiwum WUOZ;  
lokalizacja, określenie funkcji i chronologii stanowiska  
podana za autorem badań)