

**GEZ NR A-100**

**KARTA ADRESOWA GMINNEJ EWIDENCJI ZABYTKÓW**

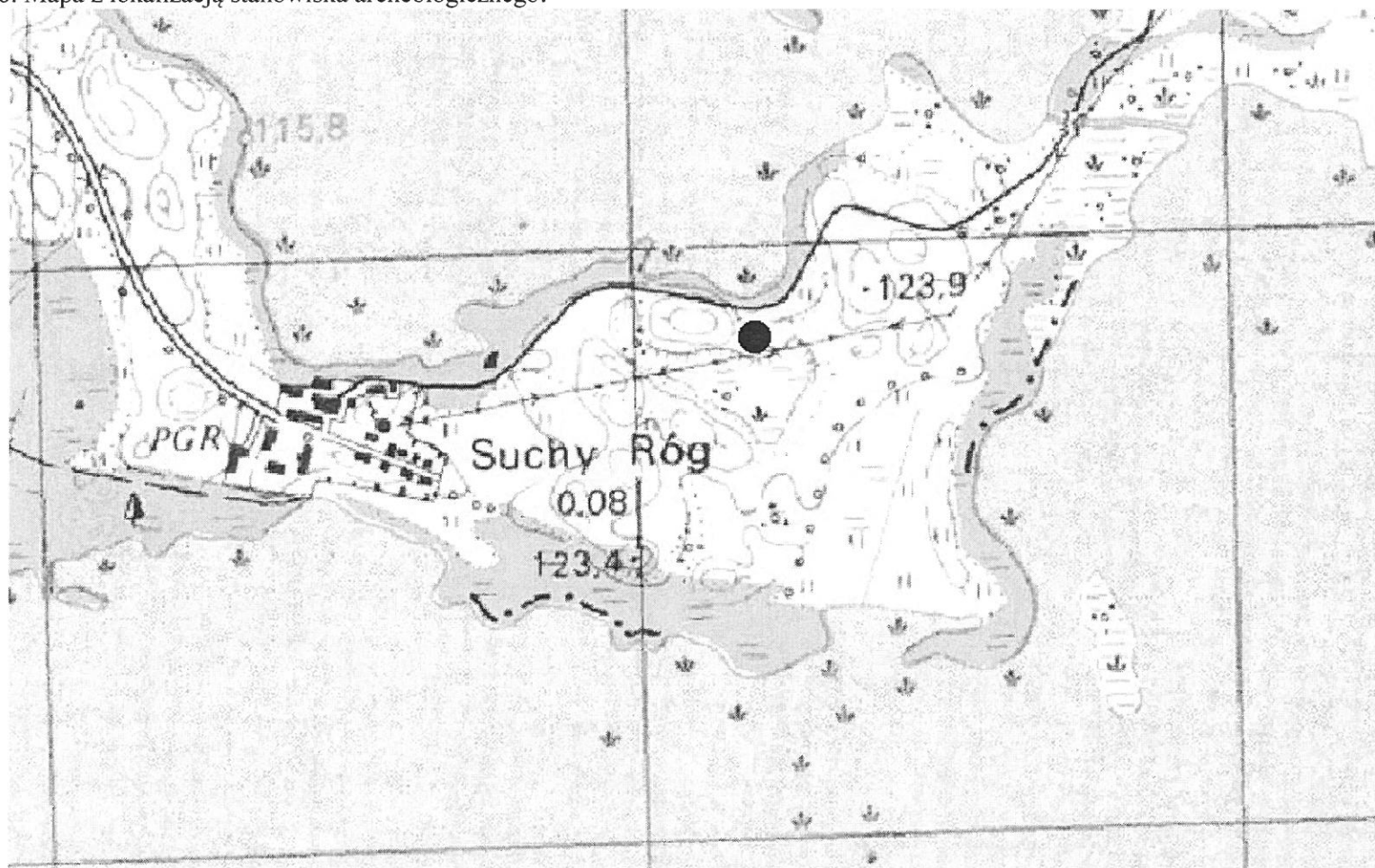
1. Zabytek: ślad osadnictwa

2. Czas powstania: epoka kamienia

3. Miejscowość:

**DZIUBIELE**

8. Mapa z lokalizacją stanowiska archeologicznego:



4. Adres: AZP 24-73, st. IV/3

5. Przynależność administracyjna:

województwo: warmińsko-mazurskie

powiat: piski

gmina: Orzysz

6. Formy ochrony:

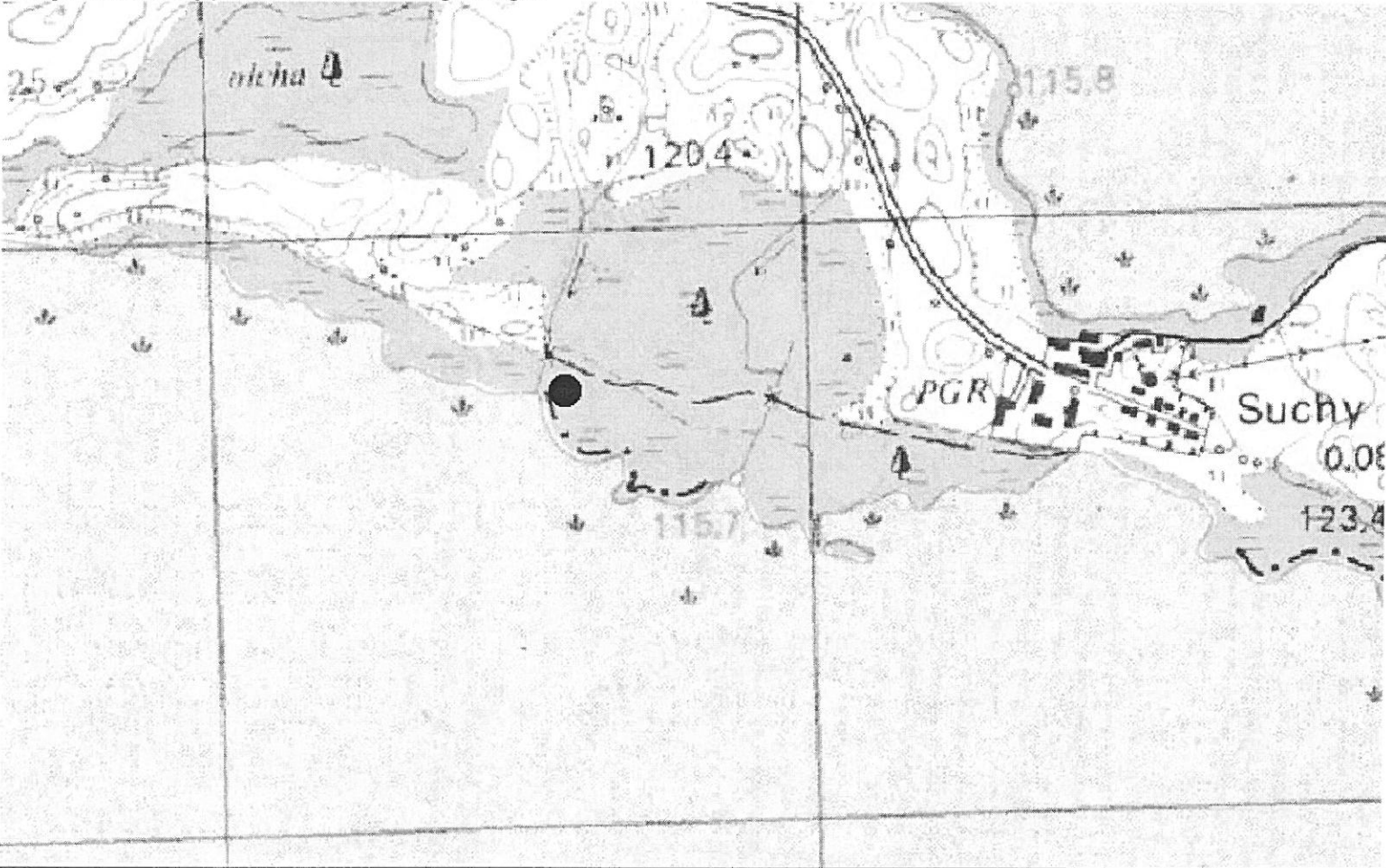
Rejestr zabytków: nie

MPZP:


7. Opracowanie karty (autor, data i podpis):

Dr hab. Maciej Karczewski, 12.12.2015 r.


(na podstawie materiałów z archiwum WUOZ;  
lokalizacja, określenie funkcji i chronologii stanowiska  
podana za autorem badań)

<b>GEZ NR A-101</b>		<b>KARTA ADRESOWA GMINNEJ EWIDENCJI ZABYTKÓW</b>		3. Miejscowość:  <b>DZIUBIELE</b>	
1. Zabytek: ślad osadnictwa		2. Czas powstania: średniowiecze		4. Adres: AZP 24-73, st. V/4	
8. Mapa z lokalizacją stanowiska archeologicznego: 				5. Przynależność administracyjna:  województwo: warmińsko-mazurskie  powiat: piski  gmina: Orzysz	
				6. Formy ochrony:  Rejestr zabytków: nie  MPZP:	
				7. Opracowanie karty (autor, data i podpis):  Dr hab. Maciej Karczewski, 12.12.2015 r.	
				(na podstawie materiałów z archiwum WUOZ; lokalizacja, określenie funkcji i chronologii stanowiska podana za autorem badań)	

<b>GEZ NR A-102</b>	<b>KARTA ADRESOWA GMINNEJ EWIDENCJI ZABYTKÓW</b>		3. Miejscowość:  <h2 style="text-align: center;">DZIUBIELE</h2>
1. Zabytek: 1/ ślad osadnictwa, 2/ ślad osadnictwa, 3/ osada?, 4/ osada		2. Czas powstania: 1/ mezolit – epoka żelaza, 2/ chronologia nieokreślona, 3/ okres wpływów rzymskich – okres wędrówek ludów, 4/ późne średniowiecze – okres nowożytny	
8. Mapa z lokalizacją stanowiska archeologicznego: 			4. Adres: AZP 23-73, st. V/26
			5. Przynależność administracyjna:  województwo: warmińsko-mazurskie  powiat: piski  gmina: Orzysz
			6. Formy ochrony:  Rejestr zabytków: nie  MPZP:  7. Opracowanie karty (autor, data i podpis):  Dr hab. Maciej Karczewski, 12.12.2015 r.  <small>(na podstawie materiałów z archiwum WUOZ; lokalizacja, określenie funkcji i chronologii stanowiska podana za autorem badań)</small>

GEZ NR A-103	KARTA ADRESOWA GMINNEJ EWIDENCJI ZABYTKÓW		3. Miejscowość:  <h2 style="text-align: center;">DZIUBIELE</h2>
1. Zabytek: osada	2. Czas powstania: okres wpływów rzymskich – okres wędrówek ludów		
8. Mapa z lokalizacją stanowiska archeologicznego: 			4. Adres: AZP 23-73, st. VI/2
			5. Przynależność administracyjna:  województwo: warmińsko-mazurskie  powiat: piski  gmina: Orzysz
			7. Opracowanie karty (autor, data i podpis):  Dr hab. Maciej Karczewski, 12.12.2015 r.  <small>(na podstawie materiałów z archiwum WUOZ; lokalizacja, określenie funkcji i chronologii stanowiska podana za autorem badań)</small>



<b>GEZ NR A-104</b>		<b>KARTA ADRESOWA GMINNEJ EWIDENCJI ZABYTKÓW</b>		3. Miejscowość:
1. Zabytek: osada		2. Czas powstania: okres wpływów rzymskich – okres wędrówek ludów		<b>DZIUBIELE</b>
8. Mapa z lokalizacją stanowiska archeologicznego:				4. Adres: AZP 23-73, st. VII/3
				5. Przynależność administracyjna:
				województwo: warmińsko-mazurskie
				powiat: piski
				gmina: Orzysz
6. Formy ochrony:				
Rejestr zabytków: nie				
MPZP:				
7. Opracowanie karty (autor, data i podpis):				
Dr hab. Maciej Karczewski, 12.12.2015 r.				
(na podstawie materiałów z archiwum WUOZ; lokalizacja, określenie funkcji i chronologii stanowiska podana za autorem badań)				

**GEZ NR A-105**

**KARTA ADRESOWA GMINNEJ EWIDENCJI ZABYTKÓW**

1. Zabytek: ślad osadnictwa

2. Czas powstania: neolit

3. Miejscowość:

**DZIUBIELE**

8. Mapa z lokalizacją stanowiska archeologicznego:



4. Adres: AZP 23-73, st. VIII/4

5. Przynależność administracyjna:

województwo: warmińsko-mazurskie

powiat: piski

gmina: Orzysz

6. Formy ochrony:

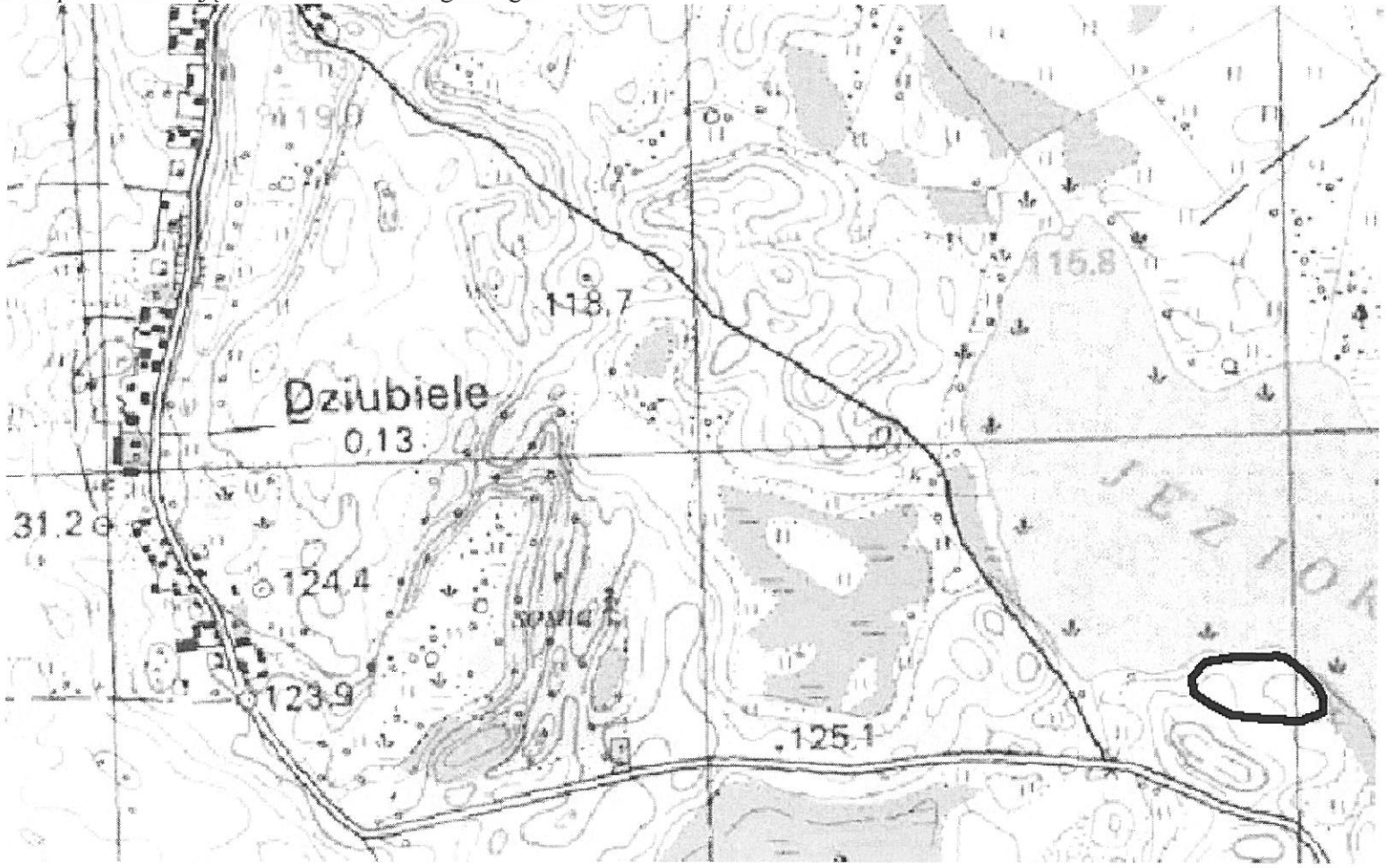
Rejestr zabytków: nie

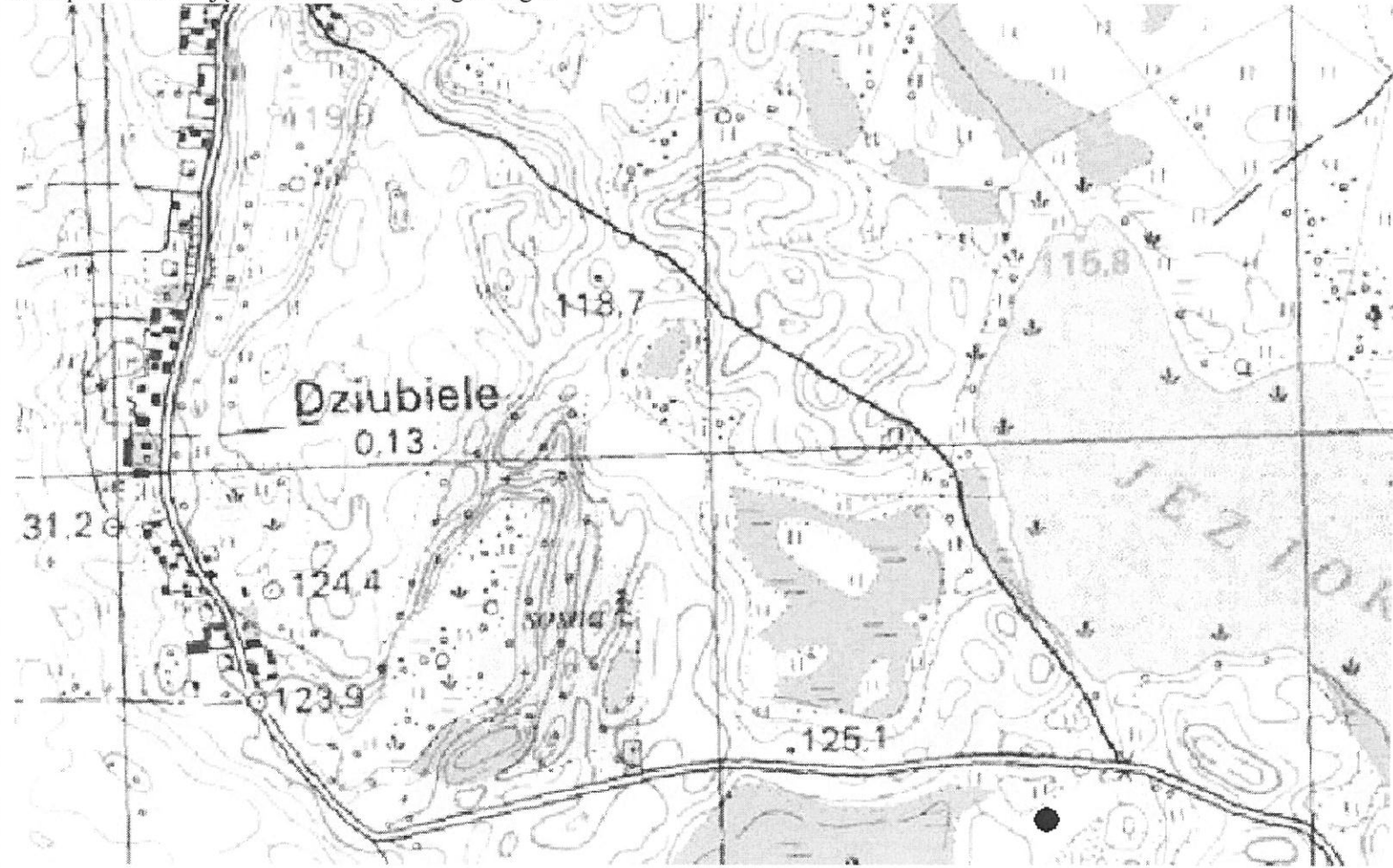
MPZP:

7. Opracowanie karty (autor, data i podpis):

Dr hab. Maciej Karczewski, 12.12.2015 r.

(na podstawie materiałów z archiwum WUOZ;  
lokalizacja, określenie funkcji i chronologii stanowiska  
podana za autorem badań)

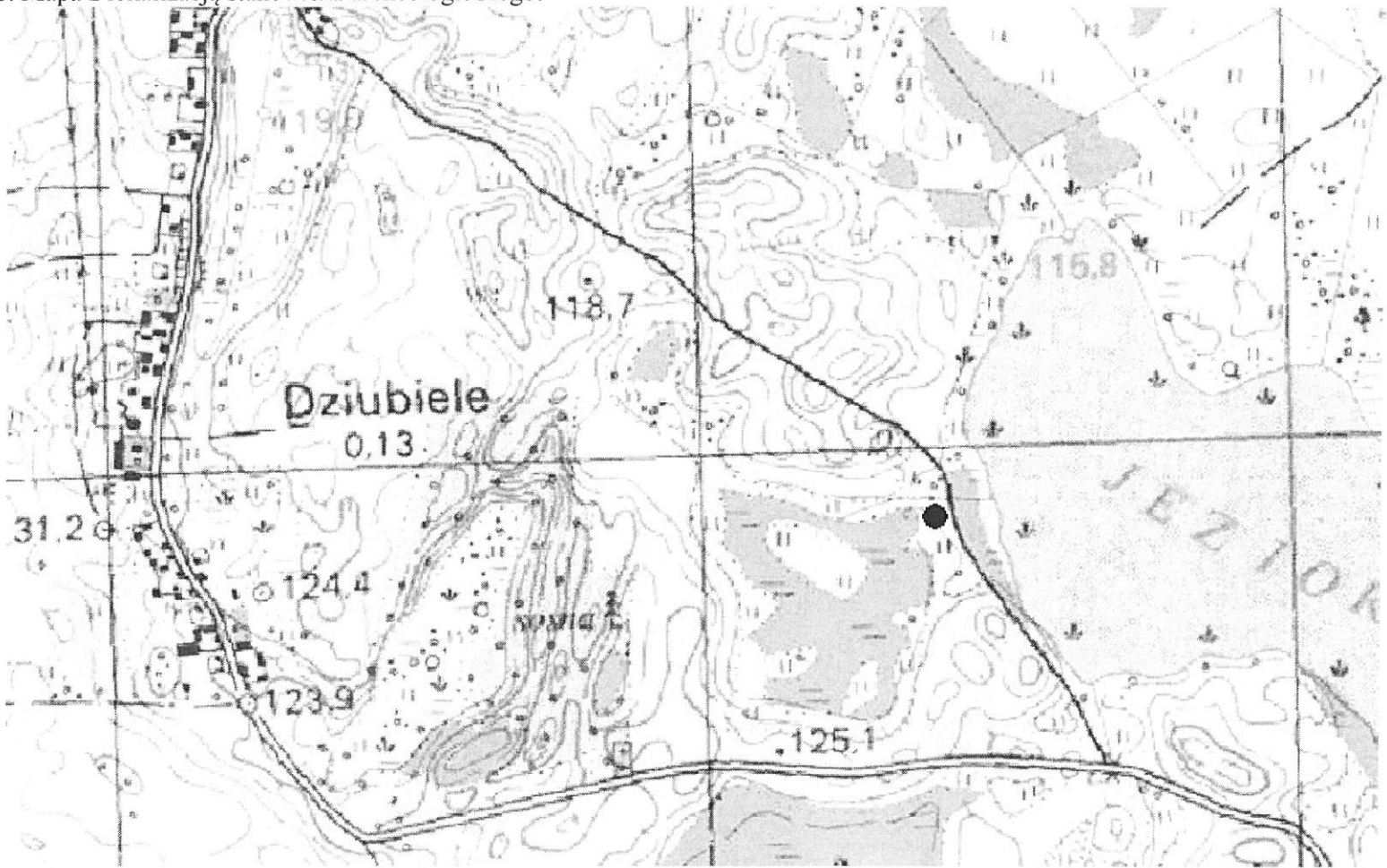
<b>GEZ NR A-106</b>		<b>KARTA ADRESOWA GMINNEJ EWIDENCJI ZABYTKÓW</b>		3. Miejscowość:
1. Zabytek: osada		2. Czas powstania: okres wpływów rzymskich – okres wędrówek ludów		<b>DZIUBIELE</b>
8. Mapa z lokalizacją stanowiska archeologicznego:				4. Adres: AZP 23-73, st. IX/5
				5. Przynależność administracyjna:
				województwo: warmińsko-mazurskie  powiat: piski  gmina: Orzysz
				6. Formy ochrony:
				Rejestr zabytków: nie  MPZP:
7. Opracowanie karty (autor, data i podpis):				
Dr hab. Maciej Karczewski, 12.12.2015 r.				
(na podstawie materiałów z archiwum WUOZ; lokalizacja, określenie funkcji i chronologii stanowiska podana za autorem badań)				

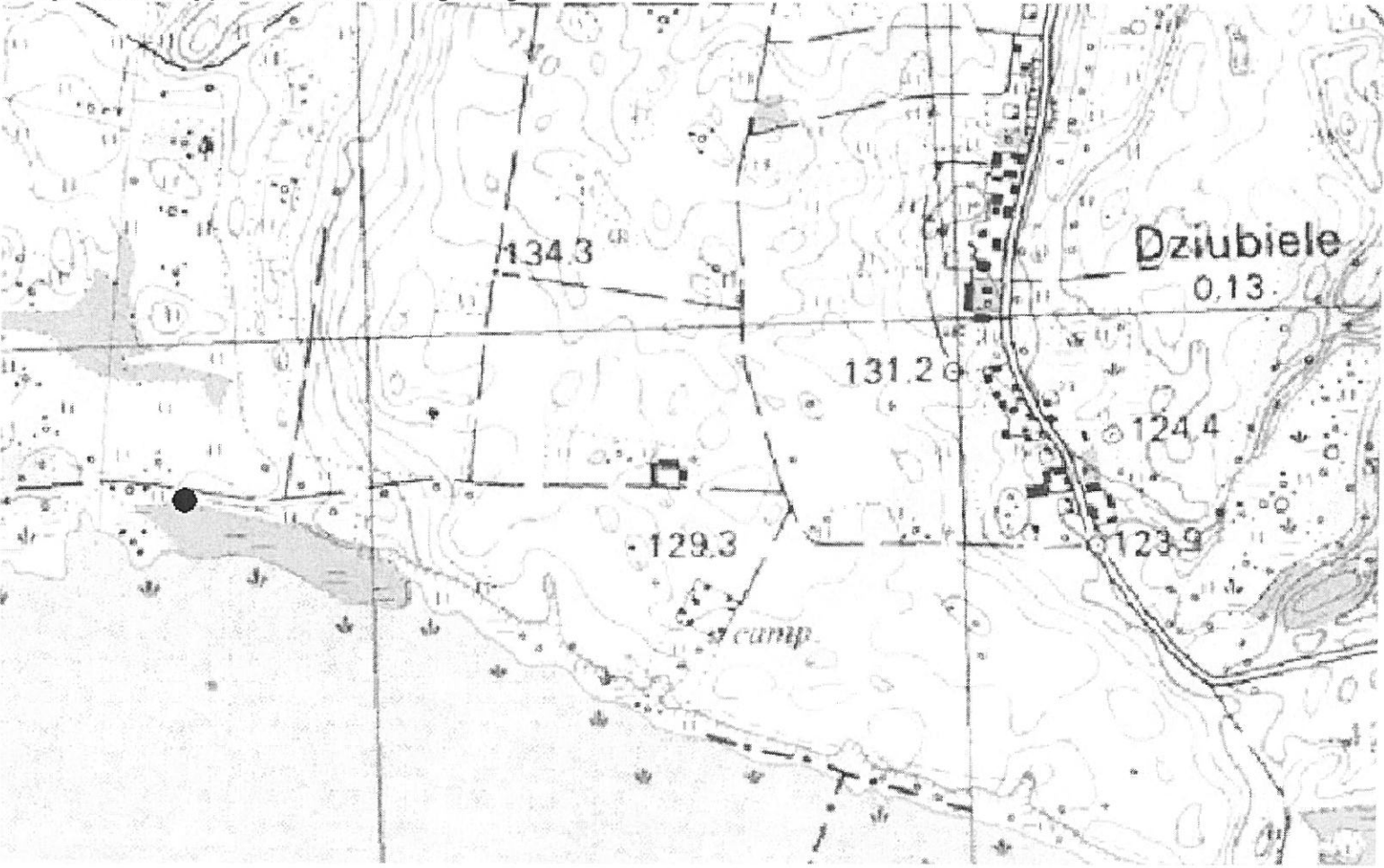
GEZ NR A-107	KARTA ADRESOWA GMINNEJ EWIDENCJI ZABYTKÓW		3. Miejscowość:  <h2 style="text-align: center;">DZIUBIELE</h2>
1. Zabytek: ślad osadnictwa		2. Czas powstania: epoka kamienia	
8. Mapa z lokalizacją stanowiska archeologicznego: 			4. Adres: AZP 23-73, st. X/6
			5. Przynależność administracyjna:  województwo: warmińsko-mazurskie  powiat: piski  gmina: Orzysz
			6. Formy ochrony:  Rejestr zabytków: nie  MPZP:
			7. Opracowanie karty (autor, data i podpis):  Dr hab. Maciej Karczewski, 12.12.2015 r.  <small>(na podstawie materiałów z archiwum WUOZ;          lokalizacja, określenie funkcji i chronologii stanowiska          podana za autorem badań)</small>



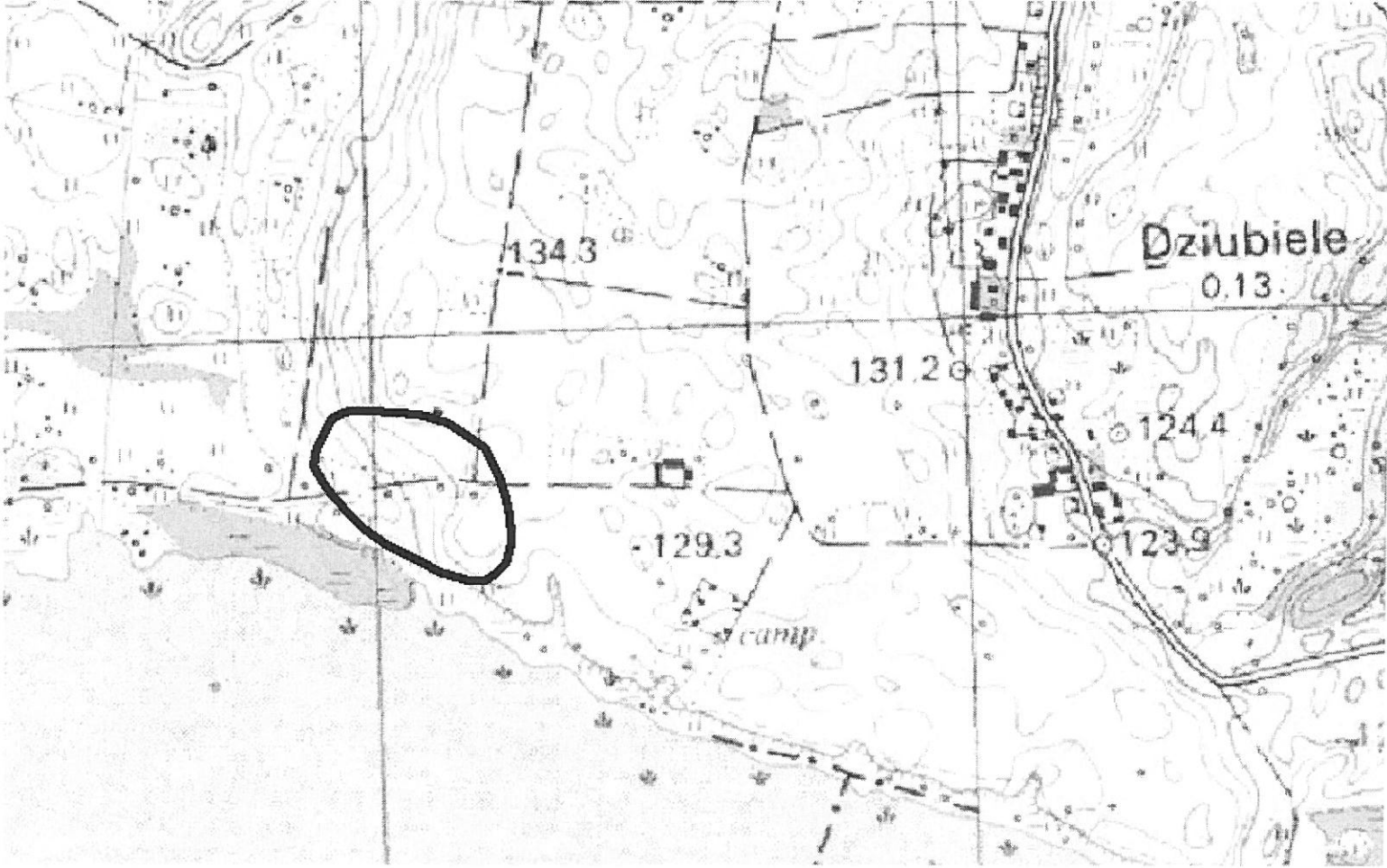
<b>GEZ NR A-108</b>		<b>KARTA ADRESOWA GMINNEJ EWIDENCJI ZABYTKÓW</b>		3. Miejscowość:	
1. Zabytek: ślad osadnictwa		2. Czas powstania: okres wpływów rzymskich – okres wędrówek ludów		<b>DZIUBIELE</b>	
8. Mapa z lokalizacją stanowiska archeologicznego:					
				4. Adres: AZP 23-73, st. XI/7	
				5. Przynależność administracyjna:	
				województwo: warmińsko-mazurskie	
				powiat: piski	
				gmina: Orzysz	
6. Formy ochrony:				Rejestr zabytków: nie	
				MPZP:	
7. Opracowanie karty (autor, data i podpis):				Dr hab. Maciej Karczewski, 12.12.2015 r.	
				(na podstawie materiałów z archiwum WUOZ; lokalizacja, określenie funkcji i chronologii stanowiska podana za autorem badań)	

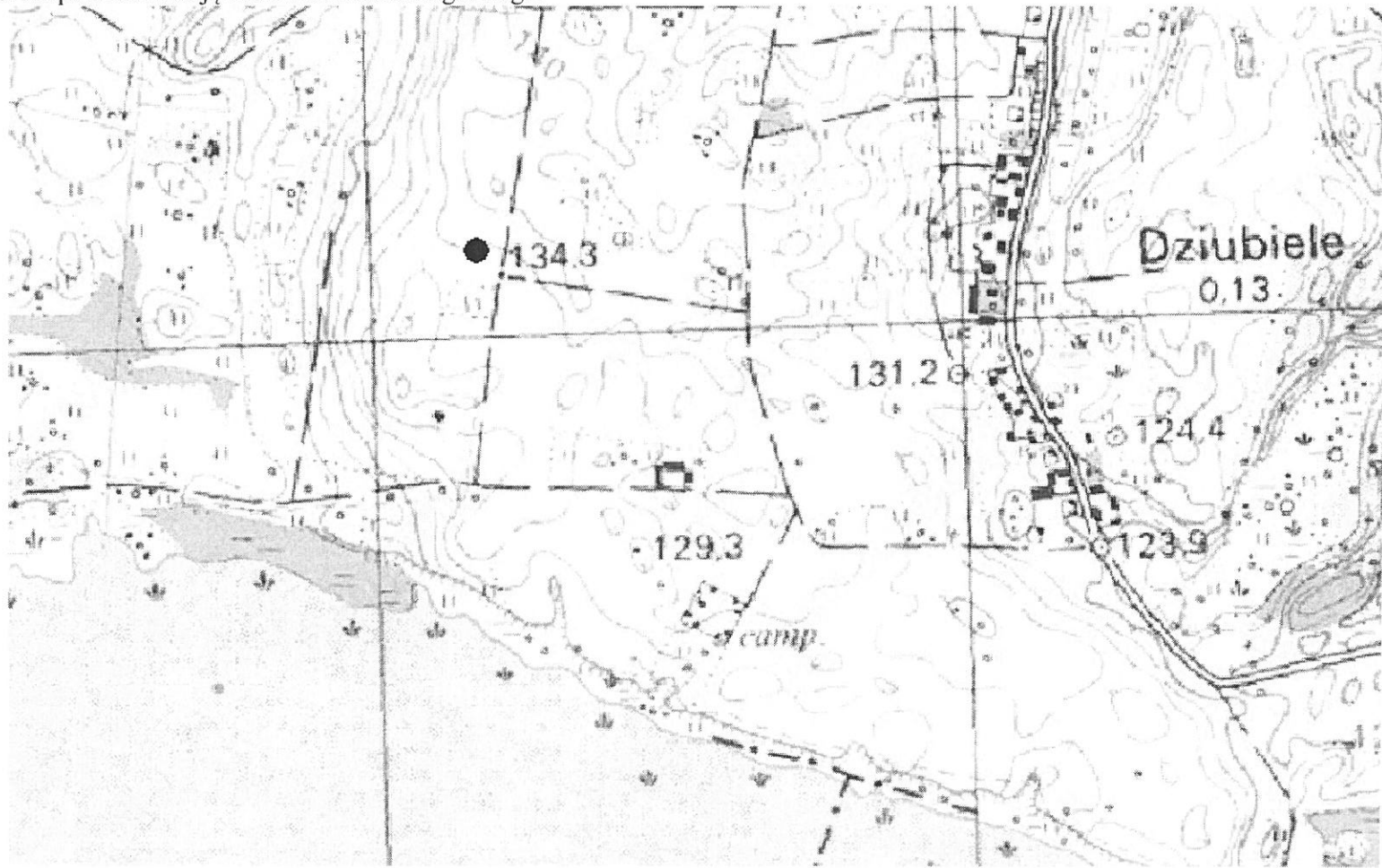
GEZ NR A-109		KARTA ADRESOWA GMINNEJ EWIDENCJI ZABYTKÓW		3. Miejscowość:	
1. Zabytek: 1/ ślad osadnictwa, 2/ ślad osadnictwa		2. Czas powstania: 1/ mezolit – wczesna epoka brązu, 2/ nowożytność		<b>DZIUBIELE</b>	
8. Mapa z lokalizacją stanowiska archeologicznego:				4. Adres: AZP 23-73, st. XII/8	
				5. Przynależność administracyjna:	
				województwo: warmińsko-mazurskie  powiat: piski  gmina: Orzysz	
				6. Formy ochrony:	
				Rejestr zabytków: nie  MPZP:	
				7. Opracowanie karty (autor, data i podpis):	
				Dr hab. Maciej Karczewski, 12.12.2015 r.  <small>(na podstawie materiałów z archiwum WUOZ; lokalizacja, określenie funkcji i chronologii stanowiska podana za autorem badań)</small>	

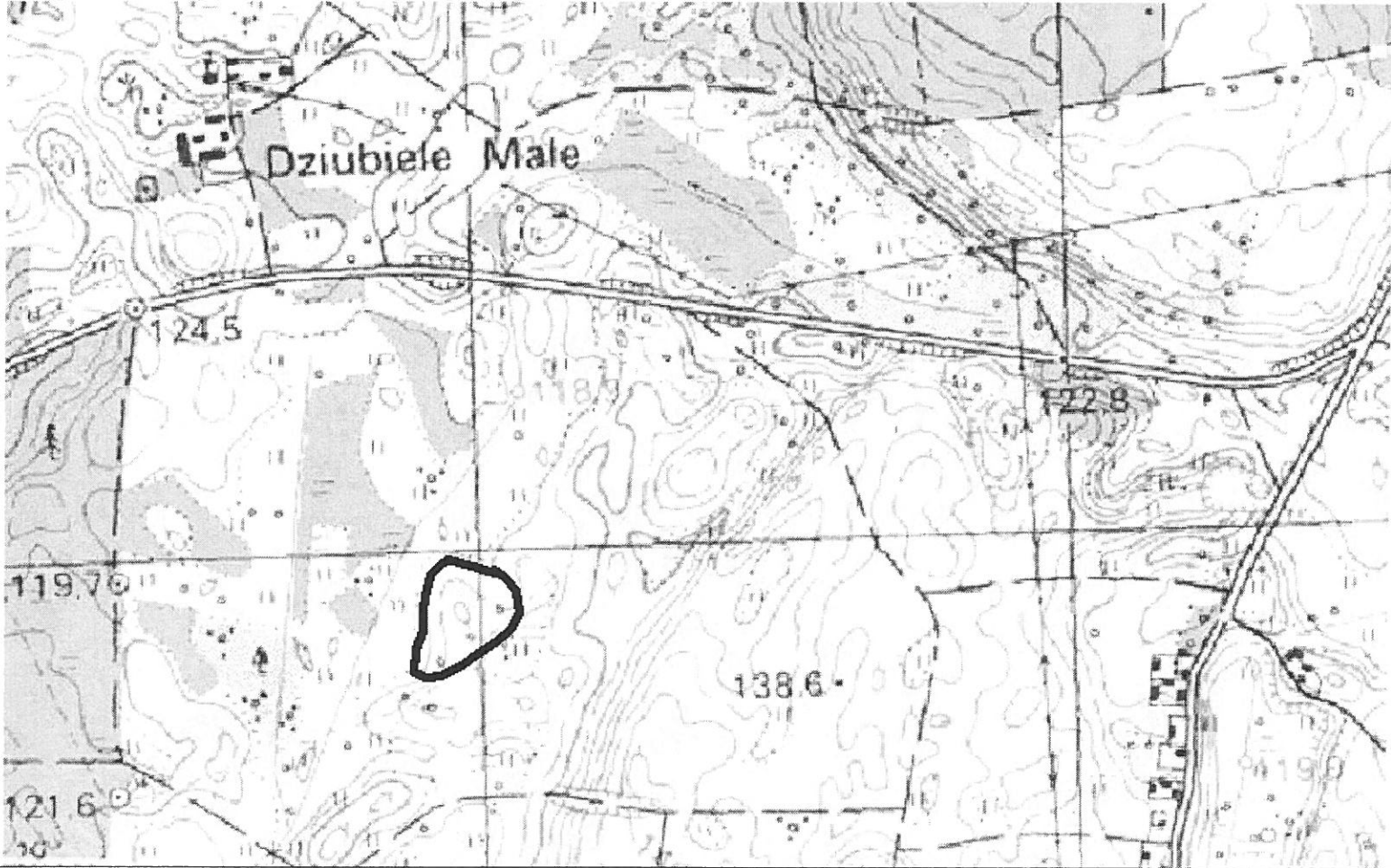
GEZ NR A-110		KARTA ADRESOWA GMINNEJ EWIDENCJI ZABYTKÓW		3. Miejscowość:  <b>DZIUBIELE</b>	
1. Zabytek: ślad osadnictwa		2. Czas powstania: epoka kamienia			
8. Mapa z lokalizacją stanowiska archeologicznego: 				4. Adres: AZP 23-73, st. XIII/9	
				5. Przynależność administracyjna:  województwo: warmińsko-mazurskie  powiat: piski  gmina: Orzysz	
				6. Formy ochrony:  Rejestr zabytków: nie  MPZP:	
				7. Opracowanie karty (autor, data i podpis):  Dr hab. Maciej Karczewski, 12.12.2015 r.  (na podstawie materiałów z archiwum WUOZ; lokalizacja, określenie funkcji i chronologii stanowiska podana za autorem badań)	

GEZ NR A-111		KARTA ADRESOWA GMINNEJ EWIDENCJI ZABYTKÓW		3. Miejscowość:  <b>DZIUBIELE</b>	
1. Zabytek: ślad osadnictwa		2. Czas powstania: pradziej			
8. Mapa z lokalizacją stanowiska archeologicznego: 				4. Adres: AZP 23-73, st. XIV/10	
				5. Przynależność administracyjna:  województwo: warmińsko-mazurskie  powiat: piski  gmina: Orzysz	
				6. Formy ochrony:  Rejestr zabytków: nie  MPZP:	
				7. Opracowanie karty (autor, data i podpis):  Dr hab. Maciej Karczewski, 12.12.2015 r.  <small>(na podstawie materiałów z archiwum WUOZ;          lokalizacja, określenie funkcji i chronologii stanowiska          podana za autorem badań)</small>	



GEZ NR A-112	KARTA ADRESOWA GMINNEJ EWIDENCJI ZABYTKÓW		3. Miejscowość:  <h2 style="text-align: center;">DZIUBIELE</h2>
1. Zabytek: 1/ ślad osadnictwa, 2/ osada		2. Czas powstania: 1/ epoka kamienia, 2/ okres wpływów rzymskich – wczesne średniowiecze	
8. Mapa z lokalizacją stanowiska archeologicznego: 			4. Adres: AZP 23-73, st. XV/11
			5. Przynależność administracyjna:  województwo: warmińsko-mazurskie  powiat: piski  gmina: Orzysz
			6. Formy ochrony:  Rejestr zabytków: nie  MPZP:
			7. Opracowanie karty (autor, data i podpis):  Dr hab. Maciej Karczewski, 12.12.2015 r.  <small>(na podstawie materiałów z archiwum WUOZ;          lokalizacja, określenie funkcji i chronologii stanowiska          podana za autorem badań)</small>

GEZ NR A-113		KARTA ADRESOWA GMINNEJ EWIDENCJI ZABYTKÓW		3. Miejscowość:  DZIUBIELE	
1. Zabytek: ślad osadnictwa		2. Czas powstania: mezolit – wczesna epoka żelaza		4. Adres: AZP 23-73, st. XVI/12	
8. Mapa z lokalizacją stanowiska archeologicznego: 				5. Przynależność administracyjna:  województwo: warmińsko-mazurskie  powiat: piski  gmina: Orzysz	
				6. Formy ochrony:  Rejestr zabytków: nie  MPZP:	
				7. Opracowanie karty (autor, data i podpis):  Dr hab. Maciej Karczewski, 12.12.2015 r.  <small>(na podstawie materiałów z archiwum WUOZ; lokalizacja, określenie funkcji i chronologii stanowiska podana za autorem badań)</small>	

<b>GEZ NR A-114</b>	<b>KARTA ADRESOWA GMINNEJ EWIDENCJI ZABYTKÓW</b>		3. Miejscowość:  <h2 style="text-align: center;">DZIUBIELE</h2>
1. Zabytek: 1/ osada, 2/ ślad osadnictwa	2. Czas powstania: 1/ okres wpływów rzymskich – okres wędrowek ludów, 2/ nowożytność		
8. Mapa z lokalizacją stanowiska archeologicznego: 			4. Adres: AZP 23-73, st. XVII/13
			5. Przynależność administracyjna:  województwo: warmińsko-mazurskie  powiat: piski  gmina: Orzysz
			6. Formy ochrony:  Rejestr zabytków: nie  MPZP:
			7. Opracowanie karty (autor, data i podpis):  Dr hab. Maciej Karczewski, 12.12.2015 r.  <small>(na podstawie materiałów z archiwum WUOZ; lokalizacja, określenie funkcji i chronologii stanowiska podana za autorem badań)</small>

**GEZ NR A-115**

**KARTA ADRESOWA GMINNEJ EWIDENCJI ZABYTKÓW**

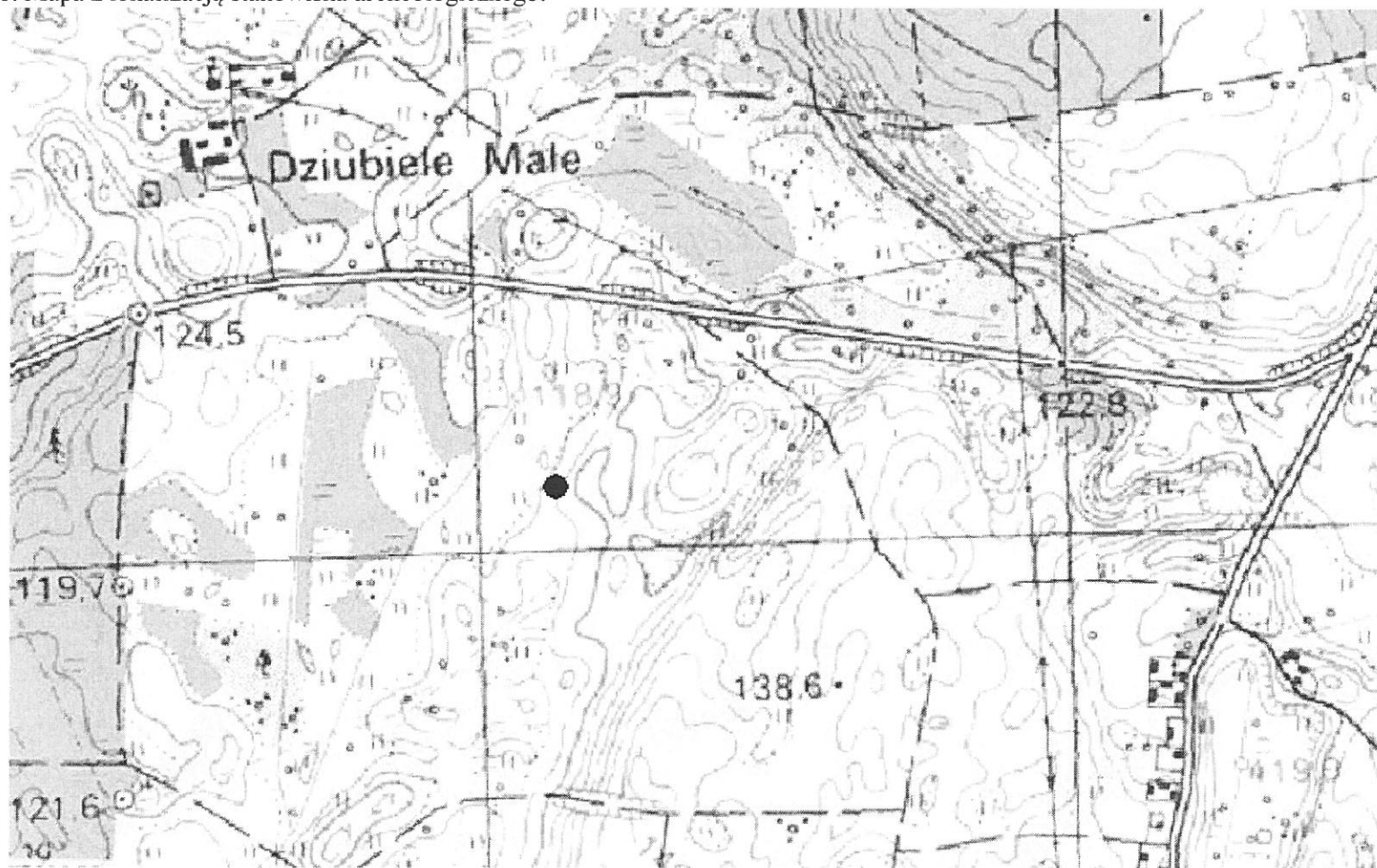
1. Zabytek: ślad osadnictwa

2. Czas powstania: epoka kamienia – wczesna epoka żelaza

3. Miejscowość:

**DZIUBIELE**

8. Mapa z lokalizacją stanowiska archeologicznego:



4. Adres: AZP 23-73, st. XVIII/14

5. Przynależność administracyjna:

województwo: warmińsko-mazurskie

powiat: piski

gmina: Orzysz

6. Formy ochrony:

Rejestr zabytków: nie

MPZP:

7. Opracowanie karty (autor, data i podpis):

Dr hab. Maciej Karczewski, 12.12.2015 r.

(na podstawie materiałów z archiwum WUOZ;  
lokalizacja, określenie funkcji i chronologii stanowiska  
podana za autorem badań)



**GEZ NR A-116**

**KARTA ADRESOWA GMINNEJ EWIDENCJI ZABYTKÓW**

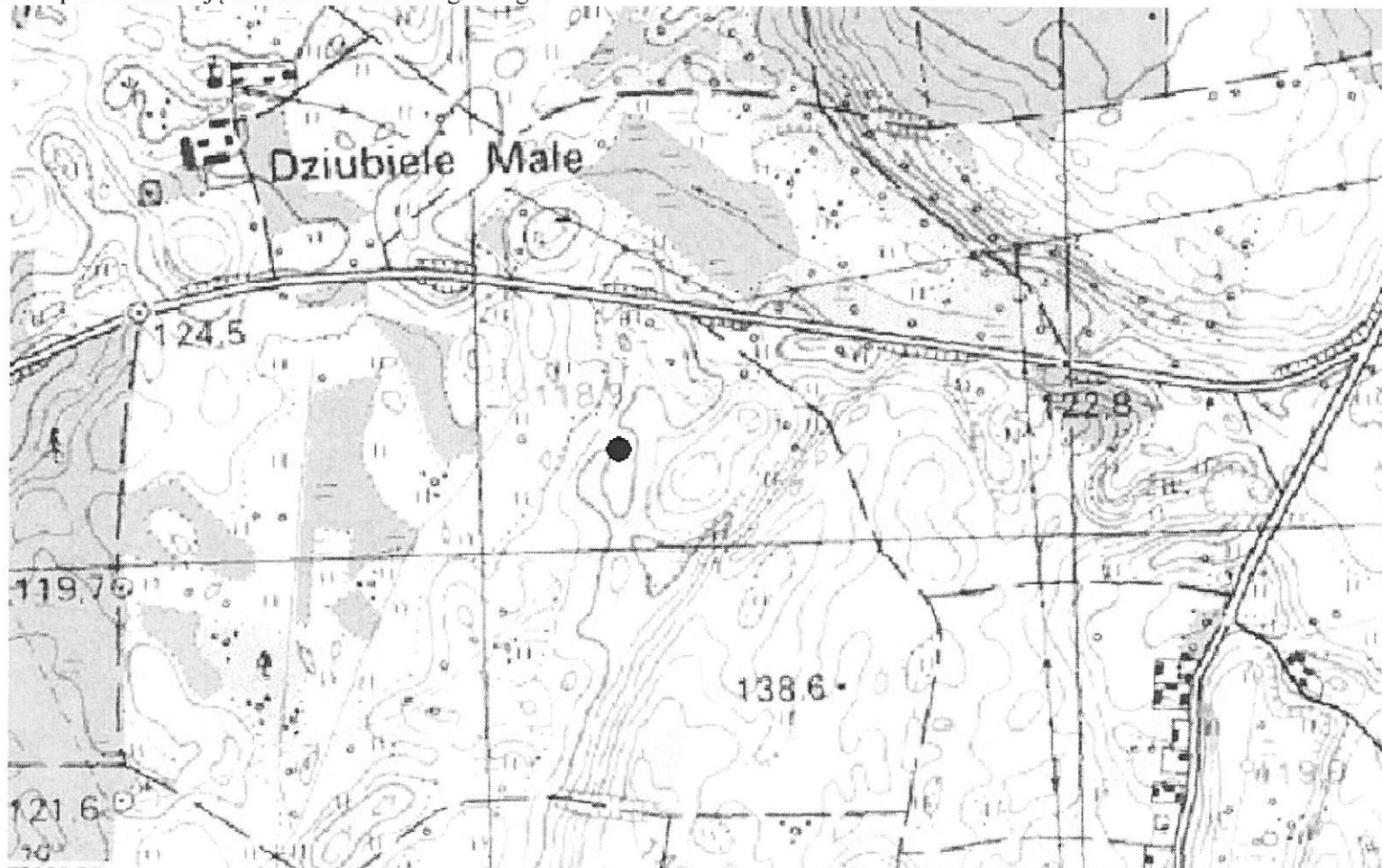
1. Zabytek: 1/ ślad osadnictwa, 2/ ślad osadnictwa

2. Czas powstania: 1/ pradzieje, 2/ mezolit – wczesna epoka żelaza

3. Miejscowość:

**DZIUBIELE**

8. Mapa z lokalizacją stanowiska archeologicznego:



4. Adres: AZP 23-73, st. XIX/15

5. Przynależność administracyjna:

województwo: warmińsko-mazurskie

powiat: piski

gmina: Orzysz

6. Formy ochrony:

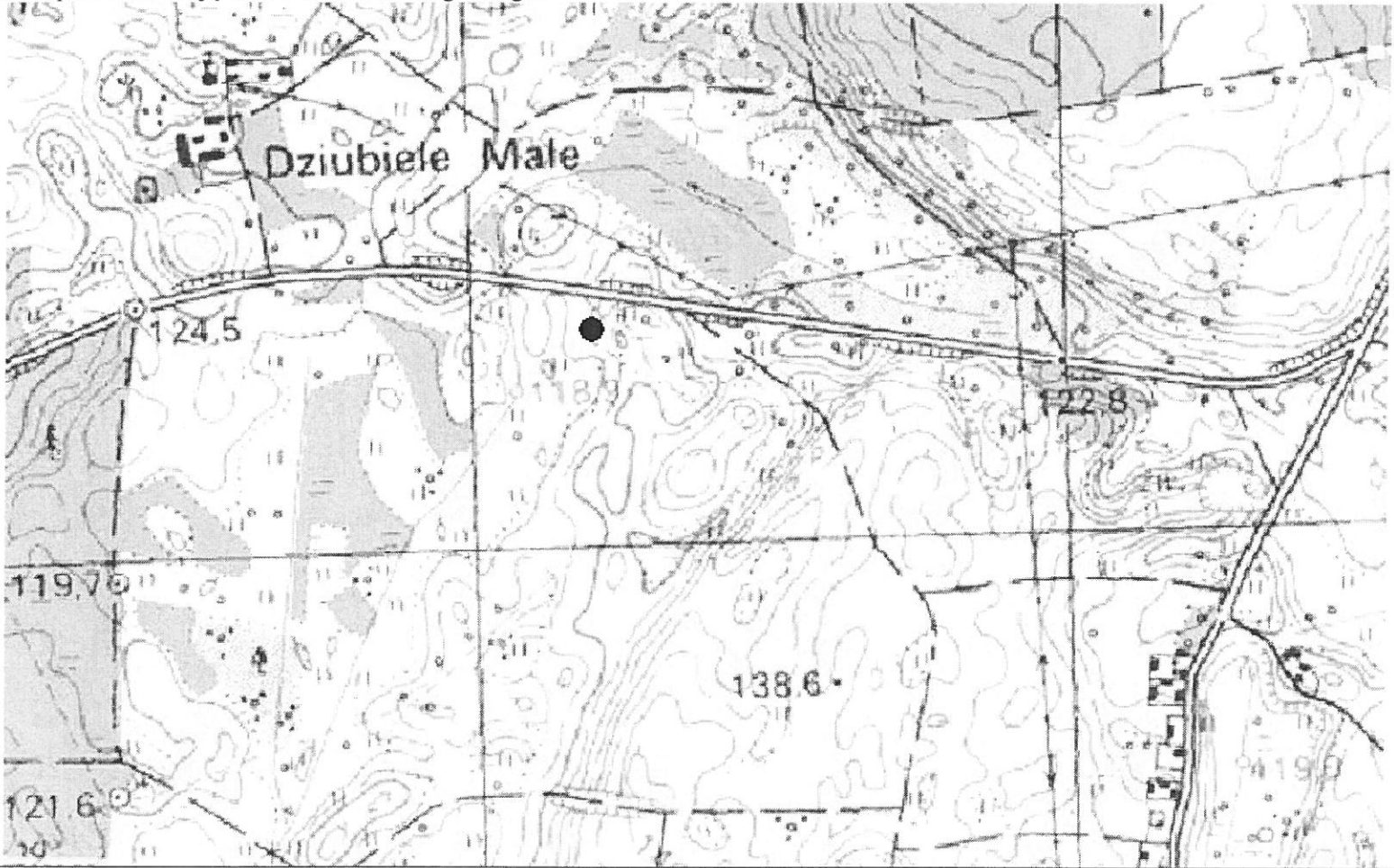
Rejestr zabytków: nie

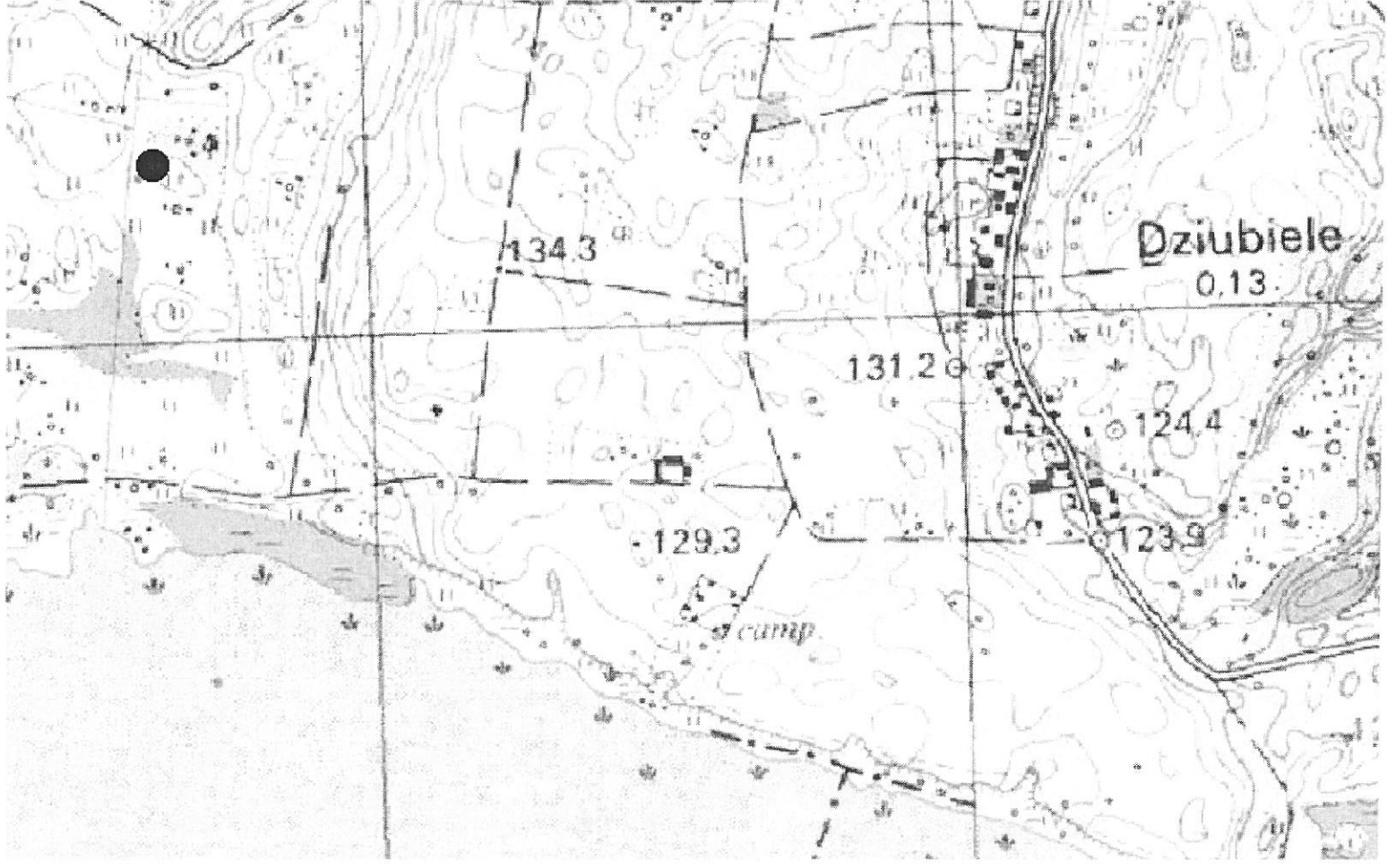
MPZP:

7. Opracowanie karty (autor, data i podpis):

Dr hab. Maciej Karczewski, 12.12.2015 r.

(na podstawie materiałów z archiwum WUOZ;  
lokalizacja, określenie funkcji i chronologii stanowiska  
podana za autorem badań)

<b>GEZ NR A-117</b>		<b>KARTA ADRESOWA GMINNEJ EWIDENCJI ZABYTKÓW</b>		3. Miejscowość:
1. Zabytek: 1/ ślad osadnictwa, 2/ ślad osadnictwa		2. Czas powstania: 1/ pradziej, 2/ nowożytność		<b>DZIUBIELE</b>
8. Mapa z lokalizacją stanowiska archeologicznego:				4. Adres: AZP 23-73, st. XX/16
				5. Przynależność administracyjna:
				województwo: warmińsko-mazurskie
				powiat: piski
				gmina: Orzysz
6. Formy ochrony:				
Rejestr zabytków: nie				
MPZP:				
7. Opracowanie karty (autor, data i podpis):				
Dr hab. Maciej Karczewski, 12.12.2015 r.				
(na podstawie materiałów z archiwum WUOZ; lokalizacja, określenie funkcji i chronologii stanowiska podana za autorem badań)				

<b>GEZ NR A-118</b>		<b>KARTA ADRESOWA GMINNEJ EWIDENCJI ZABYTKÓW</b>		3. Miejscowość:
1. Zabytek: osada		2. Czas powstania: pradzieje		<b>DZIUBIELE</b>
8. Mapa z lokalizacją stanowiska archeologicznego:				4. Adres: AZP 23-73, st. XXI/17
				5. Przynależność administracyjna:
				województwo: warmińsko-mazurskie
				powiat: piski
				gmina: Orzysz
				6. Formy ochrony:
				Rejestr zabytków: nie
				MPZP:
				7. Opracowanie karty (autor, data i podpis):
				Dr hab. Maciej Karczewski, 12.12.2015 r.
				(na podstawie materiałów z archiwum WUOZ; lokalizacja, określenie funkcji i chronologii stanowiska podana za autorem badań)

**GEZ NR A-119**

**KARTA ADRESOWA GMINNEJ EWIDENCJI ZABYTKÓW**

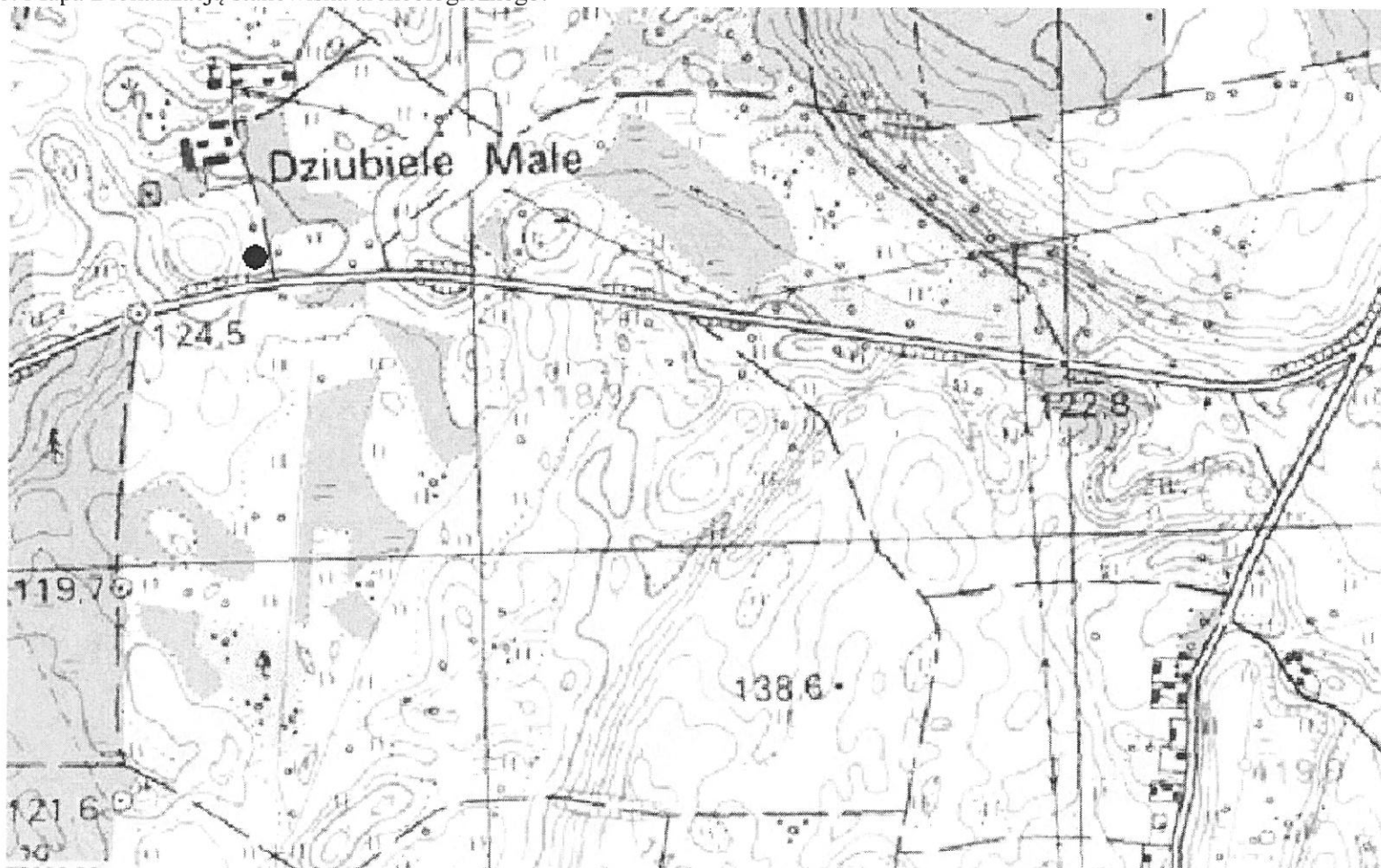
1. Zabytek: 1/ ślad osadnictwa, 2/ ślad osadnictwa

2. Czas powstania: 1/ pradzieje, 2/ późne średniowiecze -  
nowożytność

3. Miejscowość:

**DZIUBIELE**

8. Mapa z lokalizacją stanowiska archeologicznego:



4. Adres: AZP 23-73, st. XXII/18

5. Przynależność administracyjna:

województwo: warmińsko-mazurskie

powiat: piski

gmina: Orzysz

6. Formy ochrony:

Rejestr zabytków: nie

MPZP:

7. Opracowanie karty (autor, data i podpis):

Dr hab. Maciej Karczewski, 12.12.2015 r.

(na podstawie materiałów z archiwum WUOZ;  
lokalizacja, określenie funkcji i chronologii stanowiska  
podana za autorem badań)



GEZ NR A-120

KARTA ADRESOWA GMINNEJ EWIDENCJI ZABYTKÓW

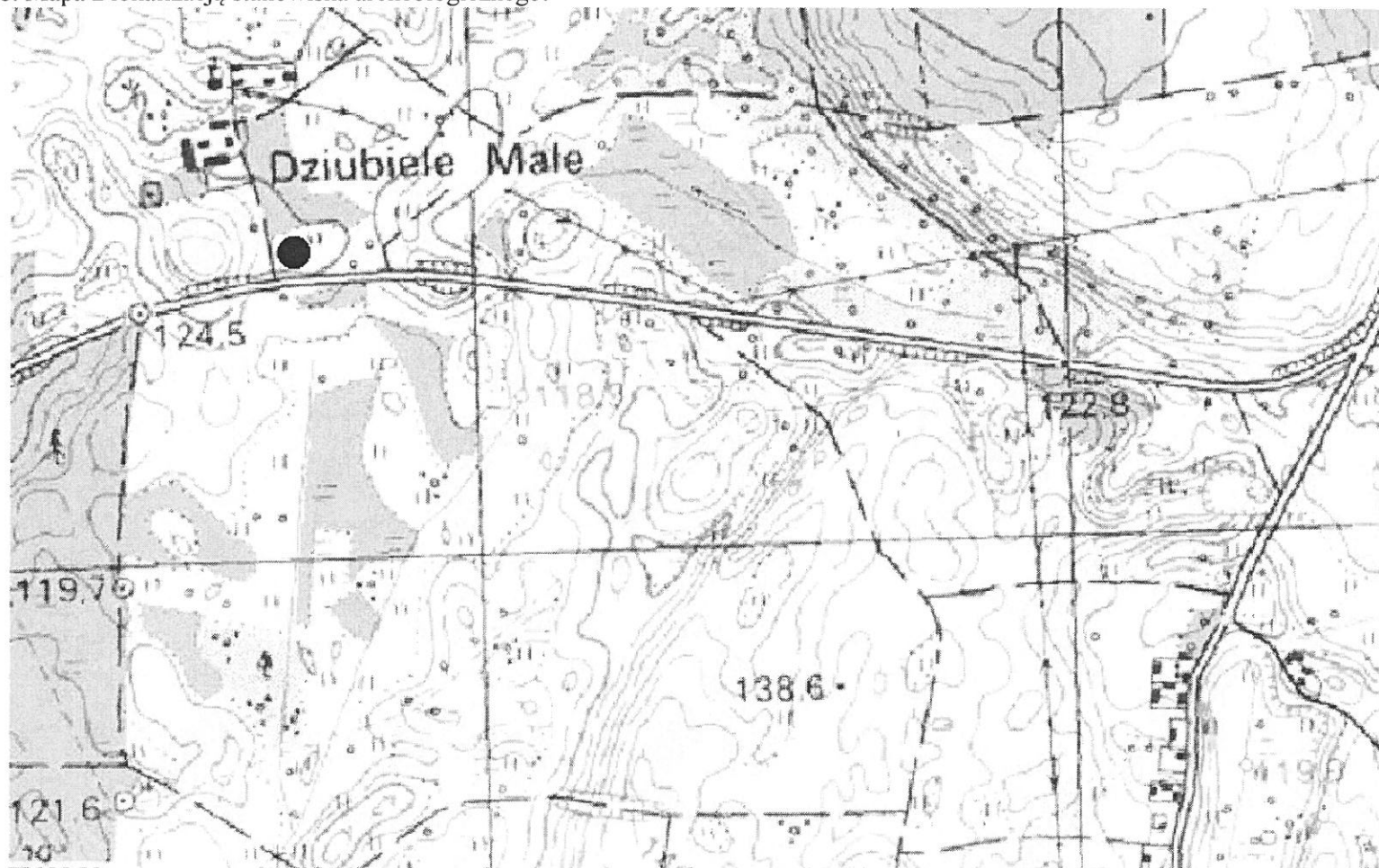
1. Zabytek: 1/ ślad osadnictwa, 2/ ślad osadnictwa

2. Czas powstania: 1/ epoka kamienia – wczesna epoka żelaza, 2/ późne średniowiecze - nowożytność

3. Miejscowość:

**DZIUBIELE**

8. Mapa z lokalizacją stanowiska archeologicznego:



4. Adres: AZP 23-73, st. XXIII/19

5. Przynależność administracyjna:

województwo: warmińsko-mazurskie

powiat: piski

gmina: Orzysz

6. Formy ochrony:

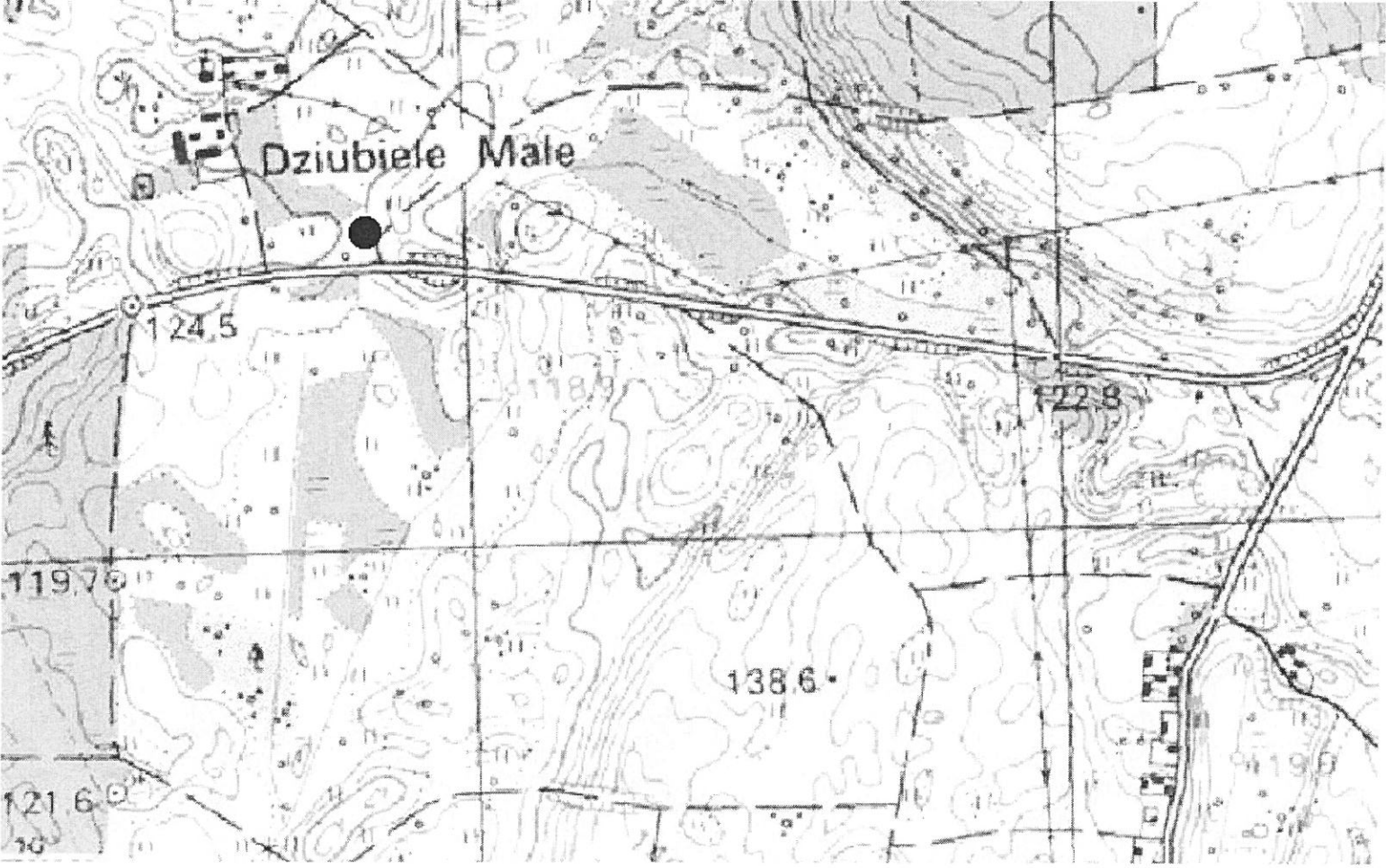
Rejestr zabytków: nie

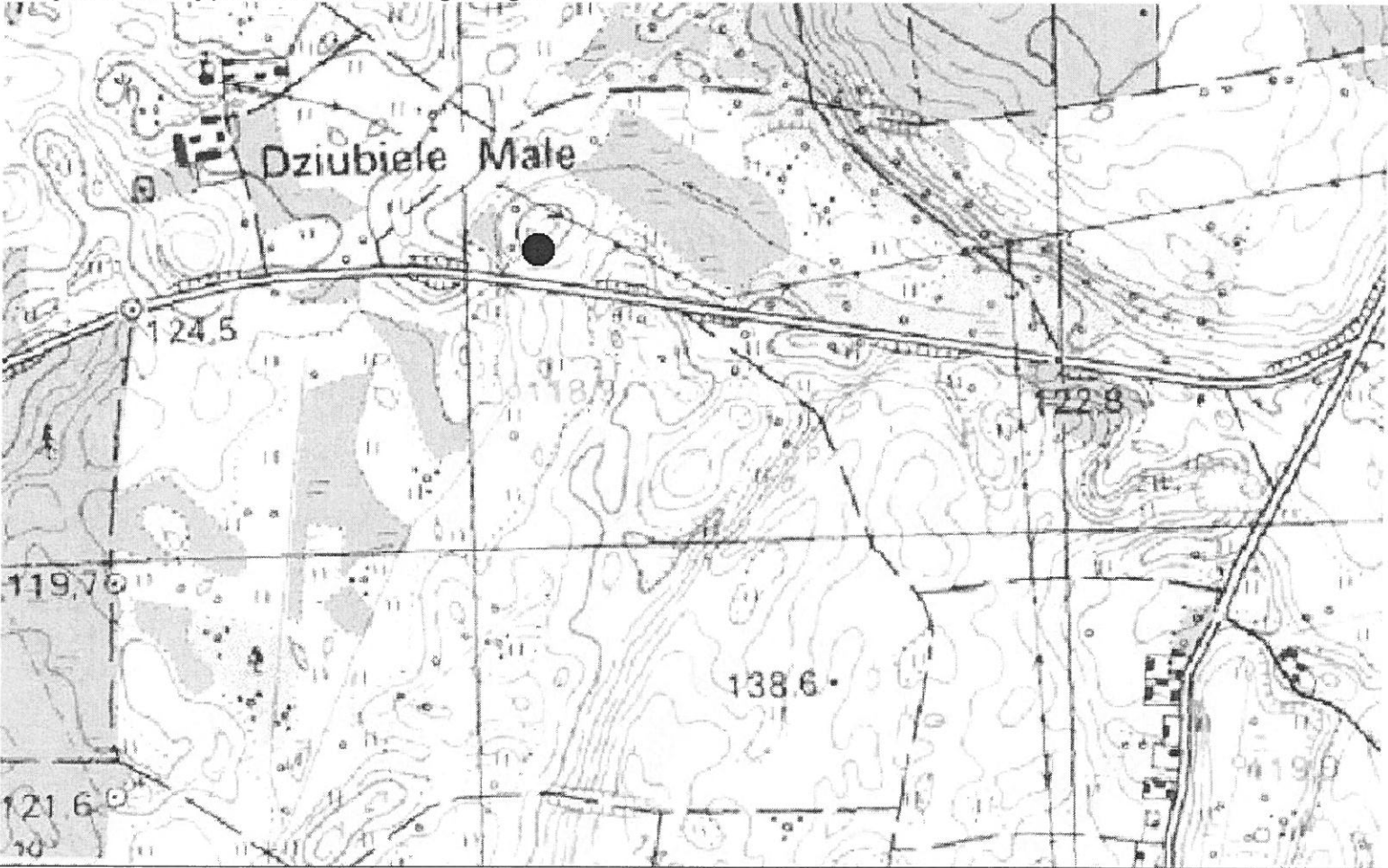
MPZP:

7. Opracowanie karty (autor, data i podpis):

Dr hab. Maciej Karczewski, 12.12.2015 r.

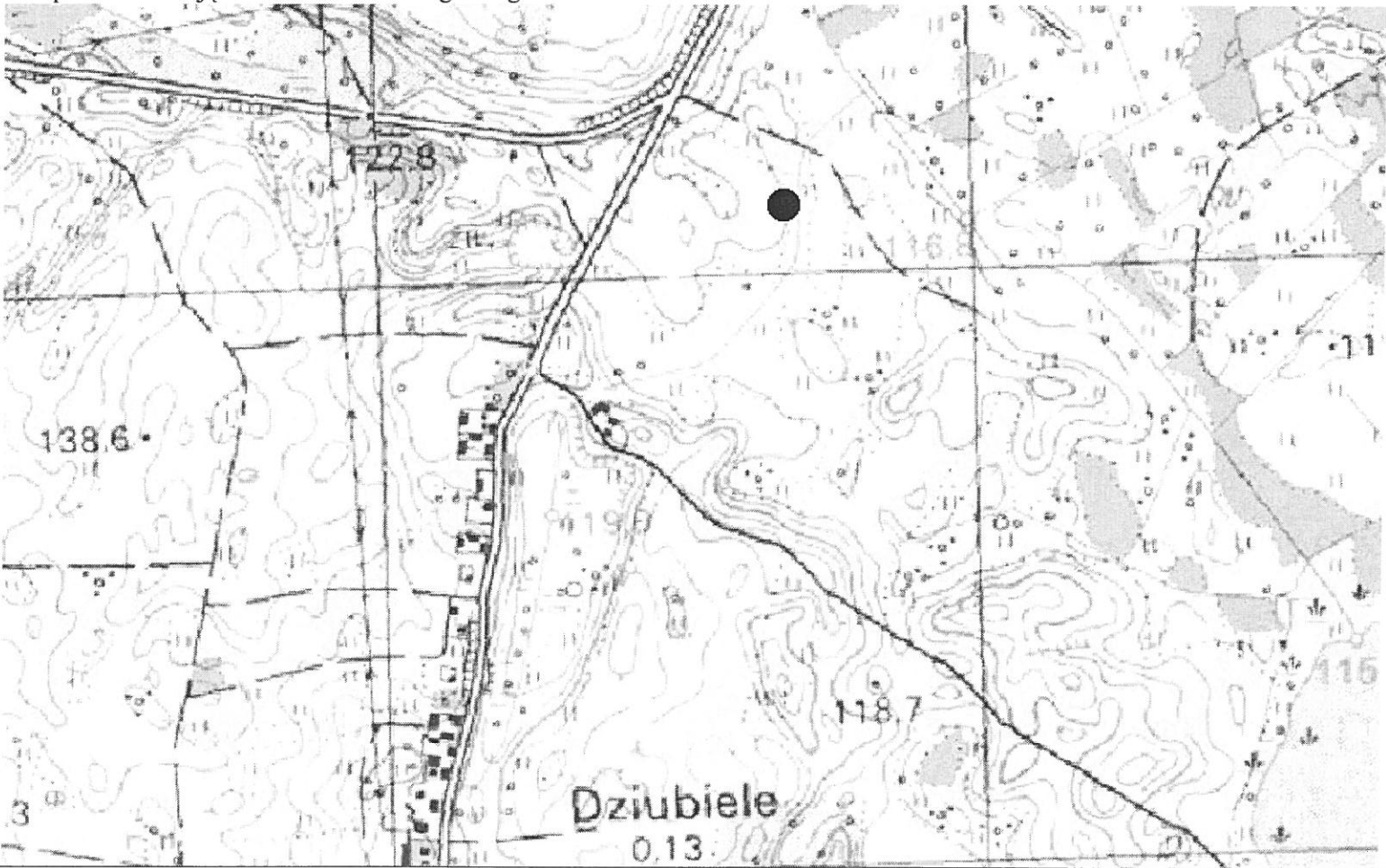
(na podstawie materiałów z archiwum WUOZ;  
lokalizacja, określenie funkcji i chronologii stanowiska  
podana za autorem badań)


<b>GEZ NR A-121</b>		<b>KARTA ADRESOWA GMINNEJ EWIDENCJI ZABYTKÓW</b>		3. Miejscowość:  <b>DZIUBIELE</b>	
1. Zabytek: 1/ ślad osadnictwa, 2/ ślad osadnictwa, 3/ ślad osadnictwa		2. Czas powstania: 1/ pradzieje, 2/ późny paleolit – wczesna epoka żelaza, 3/ mezolit – wczesna epoka żelaza			
8. Mapa z lokalizacją stanowiska archeologicznego:				4. Adres: AZP 23-73, st. XXIV/20	
				5. Przynależność administracyjna:  województwo: warmińsko-mazurskie  powiat: piski  gmina: Orzysz	
				6. Formy ochrony:  Rejestr zabytków: nie  MPZP:	
				7. Opracowanie karty (autor, data i podpis):  Dr hab. Maciej Karczewski, 12.12.2015 r.  (na podstawie materiałów z archiwum WUOZ; lokalizacja, określenie funkcji i chronologii stanowiska podana za autorem badań)	

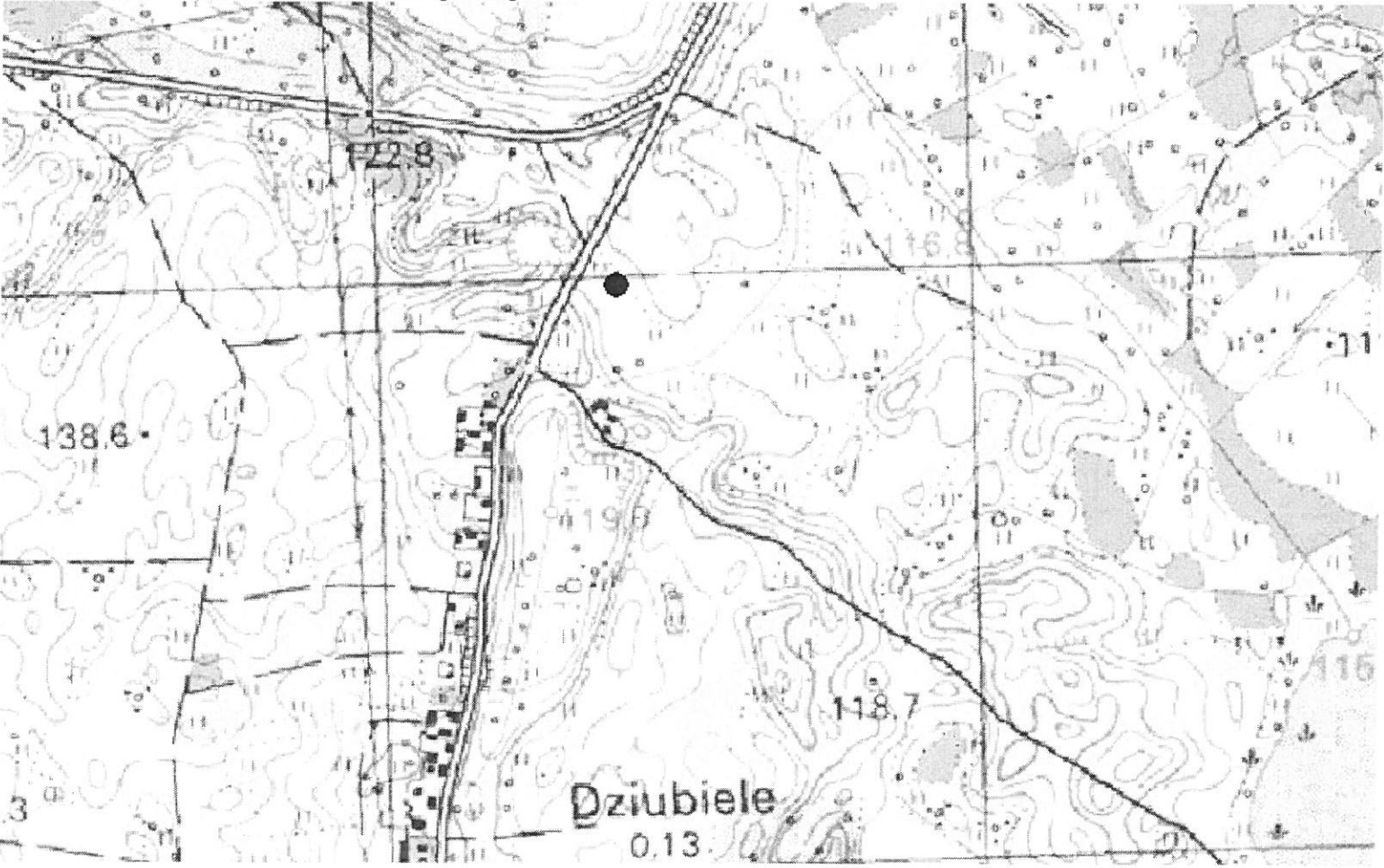
<b>GEZ NR A-122</b>		<b>KARTA ADRESOWA GMINNEJ EWIDENCJI ZABYTKÓW</b>		3. Miejscowość:	
1. Zabytek: 1/ ślad osadnictwa, 2/ ślad osadnictwa		2. Czas powstania: 1/ pradzieje, 2/ wczesne średniowiecze		<b>DZIUBIELE</b>	
8. Mapa z lokalizacją stanowiska archeologicznego: 				4. Adres: AZP 23-73, st. XXV/21	
				5. Przynależność administracyjna:  województwo: warmińsko-mazurskie  powiat: piski  gmina: Orzysz	
				6. Formy ochrony:  Rejestr zabytków: nie  MPZP:	
				7. Opracowanie karty (autor, data i podpis):  Dr hab. Maciej Karczewski, 12.12.2015 r.  (na podstawie materiałów z archiwum WUOZ; lokalizacja, określenie funkcji i chronologii stanowiska podana za autorem badań)	

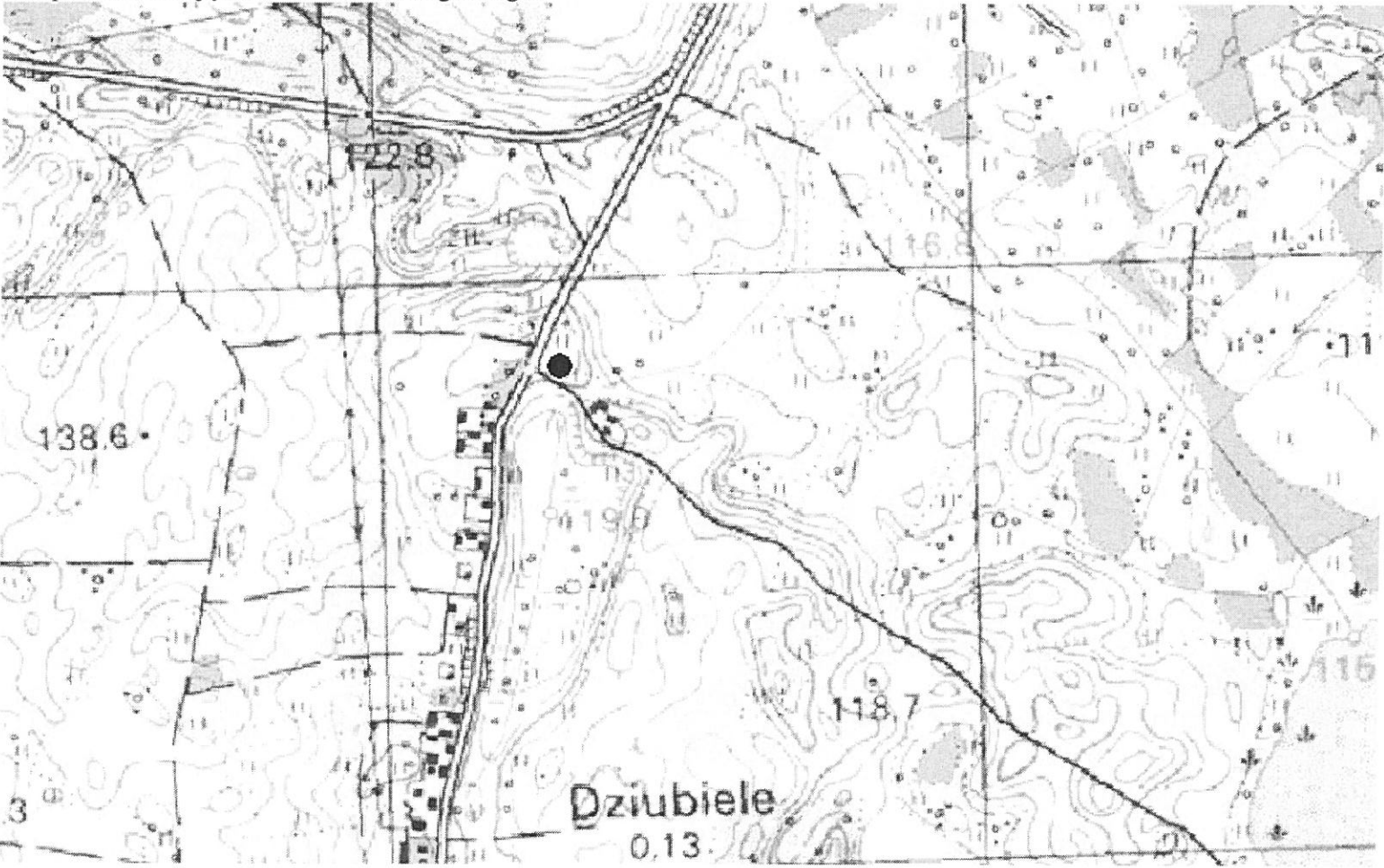
GEZ NR A-123		KARTA ADRESOWA GMINNEJ EWIDENCJI ZABYTKÓW		3. Miejscowość:	
1. Zabytek: ślad osadnictwa		2. Czas powstania: mezolit – wczesna epoka żelaza		<b>DZIUBIELE</b>	
8. Mapa z lokalizacją stanowiska archeologicznego:					
				4. Adres: AZP 23-73, st. XXVI/25	
				5. Przynależność administracyjna:	
				województwo: warmińsko-mazurskie	
				powiat: piski	
				gmina: Orzysz	
				6. Formy ochrony:	
				Rejestr zabytków: nie	
				MPZP:	
				7. Opracowanie karty (autor, data i podpis):	
				Dr hab. Maciej Karczewski, 12.12.2015 r.	
				(na podstawie materiałów z archiwum WUOZ; lokalizacja, określenie funkcji i chronologii stanowiska podana za autorem badań)	



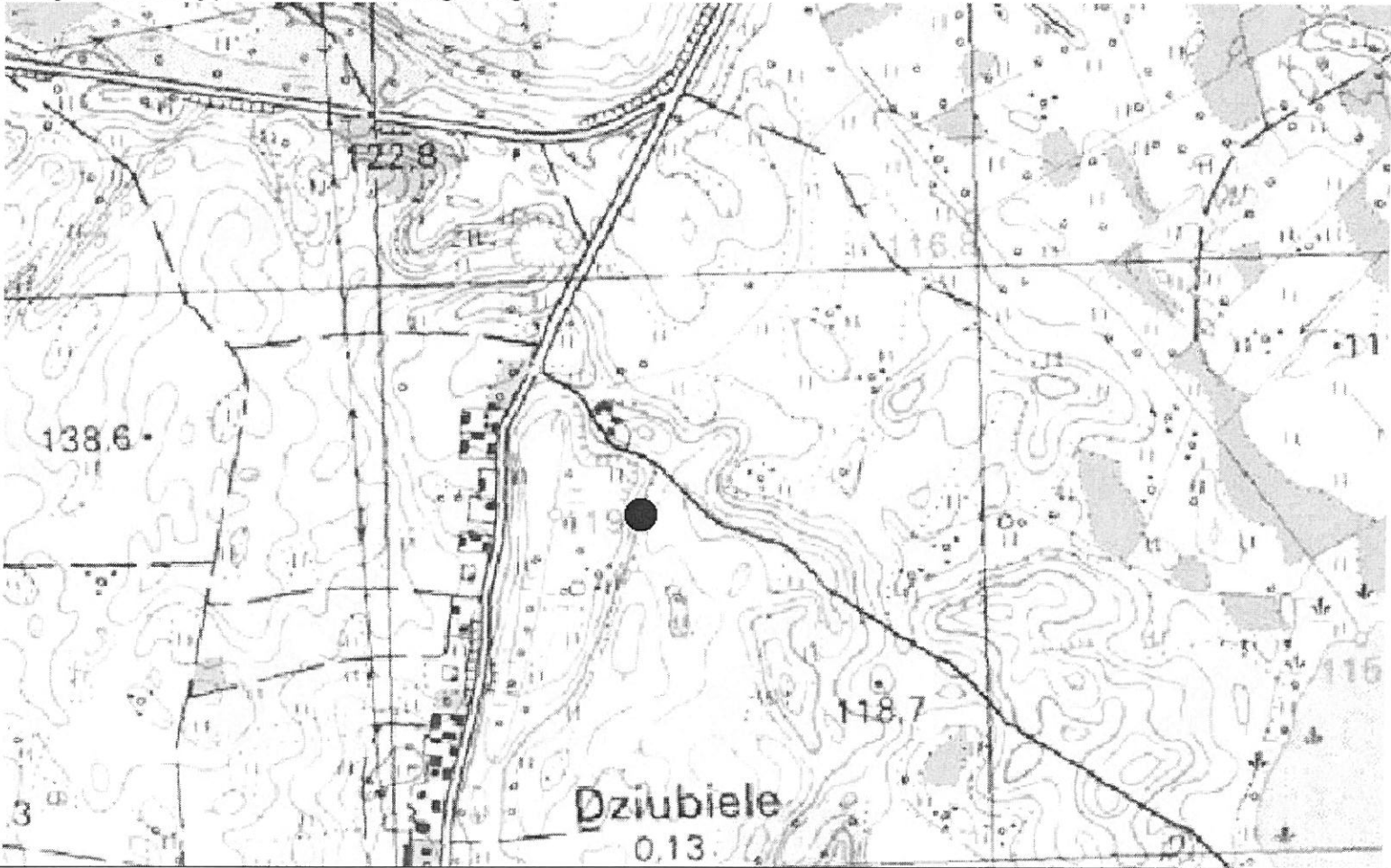
<b>GEZ NR A-124</b>	<b>KARTA ADRESOWA GMINNEJ EWIDENCJI ZABYTKÓW</b>		3. Miejscowość:  <div style="text-align: center; font-size: 1.2em; font-weight: bold;">DZIUBIELE</div>
1. Zabytek: 1/ ślad osadnictwa, 2/ ślad osadnictwa, 3/ ślad osadnictwa, 4/ ślad osadnictwa	2. Czas powstania: 1/ chronologia nieokreślona, 2/ mezolit – wczesna epoka żelaza, 3/ okres wpływów rzymskich – okres wędrówek ludów, 4/ późne średniowiecze – okres nowożytny		
8. Mapa z lokalizacją stanowiska archeologicznego: 			4. Adres: AZP 23-73, st. XXVII/26
			5. Przynależność administracyjna:  województwo: warmińsko-mazurskie  powiat: piski  gmina: Orzysz
			7. Opracowanie karty (autor, data i podpis):  Dr hab. Maciej Karczewski, 12.12.2015 r.  <small>(na podstawie materiałów z archiwum WUOZ; lokalizacja, określenie funkcji i chronologii stanowiska podana za autorem badań)</small>

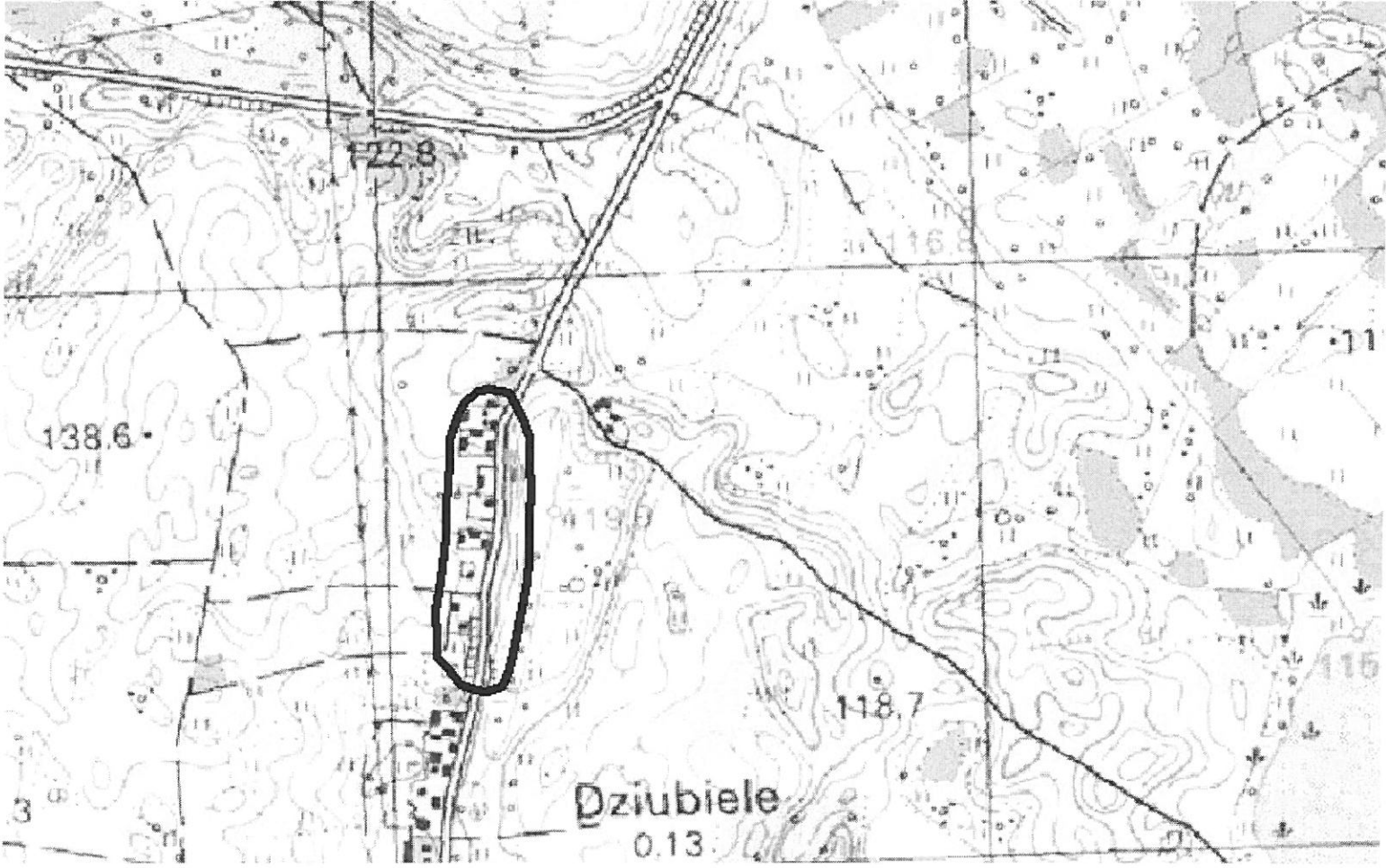
<b>GEZ NR A-125</b>		<b>KARTA ADRESOWA GMINNEJ EWIDENCJI ZABYTKÓW</b>		3. Miejscowość:  <b>DZIUBIELE</b>	
1. Zabytek: 1/ ślad osadnictwa, 2/ osada		2. Czas powstania: 1/ pradziej, 2/ okres nowożytny		4. Adres: AZP 23-73, st. XXVIII/27	
8. Mapa z lokalizacją stanowiska archeologicznego: 				5. Przynależność administracyjna:  województwo: warmińsko-mazurskie  powiat: piski  gmina: Orzysz	
				6. Formy ochrony:  Rejestr zabytków: nie  MPZP:	
				7. Opracowanie karty (autor, data i podpis):  Dr hab. Maciej Karczewski, 12.12.2015 r.  <small>(na podstawie materiałów z archiwum WUOZ; lokalizacja, określenie funkcji i chronologii stanowiska podana za autorem badań)</small>	

GEZ NR A-126		KARTA ADRESOWA GMINNEJ EWIDENCJI ZABYTKÓW		3. Miejscowość:  <b>DZIUBIELE</b>	
1. Zabytek: ślad osadnictwa		2. Czas powstania: chronologia nieokreślona			
8. Mapa z lokalizacją stanowiska archeologicznego: 				4. Adres: AZP 23-73, st. XXIX/28	
				5. Przynależność administracyjna:  województwo: warmińsko-mazurskie  powiat: piski  gmina: Orzysz	
				6. Formy ochrony:  Rejestr zabytków: nie  MPZP:	
				7. Opracowanie karty (autor, data i podpis):  Dr hab. Maciej Karczewski, 12.12.2015 r.  (na podstawie materiałów z archiwum WUOZ; lokalizacja, określenie funkcji i chronologii stanowiska podana za autorem badań)	

GEZ NR A-127		KARTA ADRESOWA GMINNEJ EWIDENCJI ZABYTKÓW		3. Miejscowość:  <b>DZIUBIELE</b>	
1. Zabytek: ślad osadnictwa		2. Czas powstania: wczesne średniowiecze			
8. Mapa z lokalizacją stanowiska archeologicznego: 				4. Adres: AZP 23-73, st. XXX/29	
				5. Przynależność administracyjna:  województwo: warmińsko-mazurskie  powiat: piski  gmina: Orzysz	
				6. Formy ochrony:  Rejestr zabytków: nie  MPZP:	
				7. Opracowanie karty (autor, data i podpis):  Dr hab. Maciej Karczewski, 12.12.2015 r.  (na podstawie materiałów z archiwum WUOZ; lokalizacja, określenie funkcji i chronologii stanowiska podana za autorem badań)	



GEZ NR A-128	KARTA ADRESOWA GMINNEJ EWIDENCJI ZABYTKÓW		3. Miejscowość:  <h2 style="text-align: center;">DZIUBIELE</h2>
1. Zabytek: 1/ ślad osadnictwa, 2/ osada		2. Czas powstania: 1/ epoka kamienia, 2/ okres wpływów rzymskich – okres wędrówek ludów	
8. Mapa z lokalizacją stanowiska archeologicznego: 			4. Adres: AZP 23-73, st. XXXI/30
			5. Przynależność administracyjna:  województwo: warmińsko-mazurskie  powiat: piski  gmina: Orzysz
			6. Formy ochrony:  Rejestr zabytków: nie  MPZP:
			7. Opracowanie karty (autor, data i podpis):  Dr hab. Maciej Karczewski, 12.12.2015 r.  <small>(na podstawie materiałów z archiwum WUOZ; lokalizacja, określenie funkcji i chronologii stanowiska podana za autorem badań)</small>

<b>GEZ NR A-129</b>		<b>KARTA ADRESOWA GMINNEJ EWIDENCJI ZABYTKÓW</b>		3. Miejscowość:	
1. Zabytek: 1/ ślad osadnictwa, 2/ osada		2. Czas powstania: 1/ pradzieje, 2/ późne średniowiecze – okres nowożytny		<b>DZIUBIELE</b>	
8. Mapa z lokalizacją stanowiska archeologicznego:					
				4. Adres: AZP 23-73, st. XXXII/31	
				5. Przynależność administracyjna:	
				województwo: warmińsko-mazurskie	
				powiat: piski	
				gmina: Orzysz	
				6. Formy ochrony:	
				Rejestr zabytków: nie	
				MPZP:	
				7. Opracowanie karty (autor, data i podpis):	
				Dr hab. Maciej Karczewski, 12.12.2015 r.	
				(na podstawie materiałów z archiwum WUOZ; lokalizacja, określenie funkcji i chronologii stanowiska podana za autorem badań)	

GEZ NR A-130

## KARTA ADRESOWA GMINNEJ EWIDENCJI ZABYTKÓW

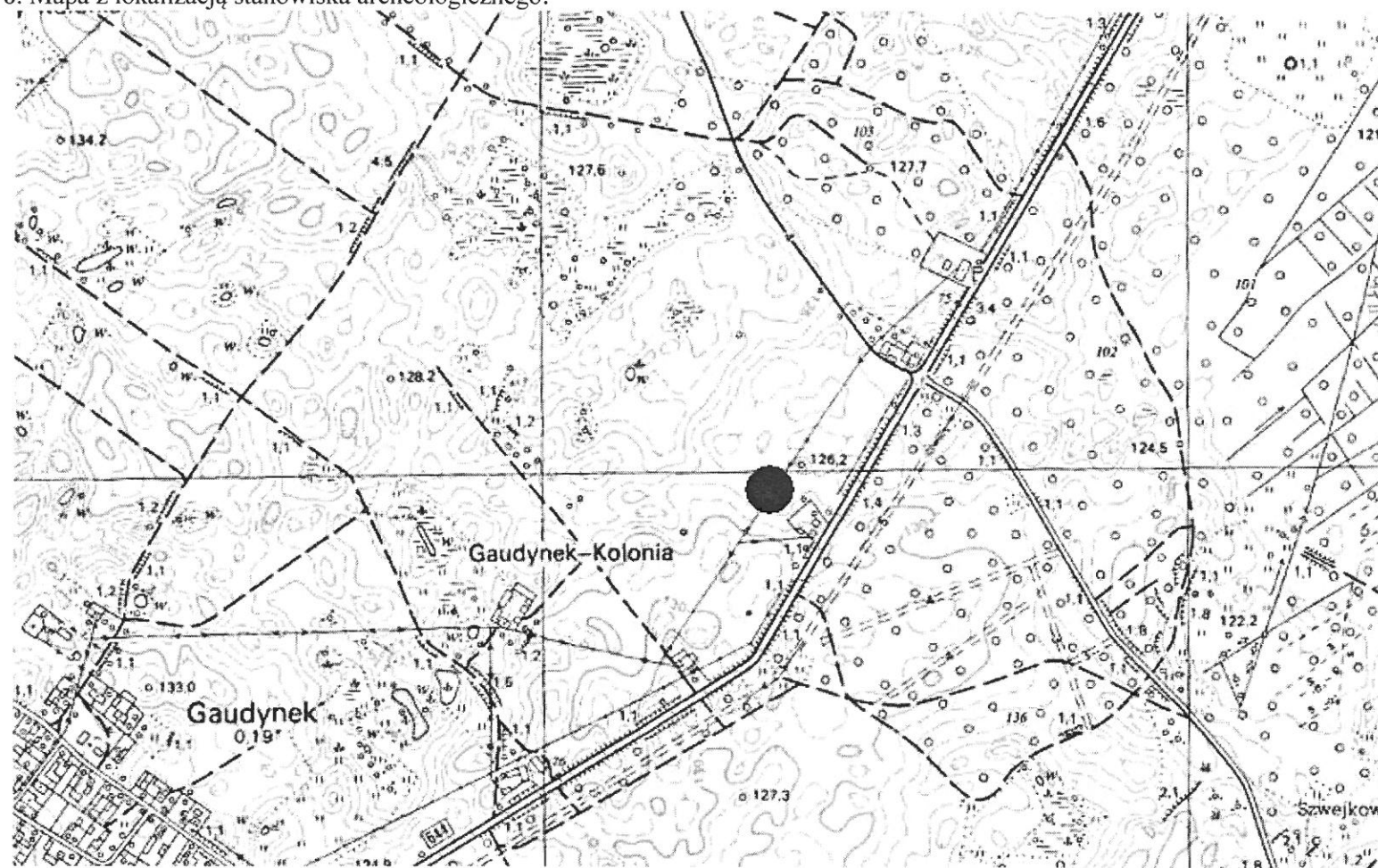
1. Zabytek: osada

2. Czas powstania: średniowiecze

3. Miejscowość:

**GAUDYNKI**

8. Mapa z lokalizacją stanowiska archeologicznego:



4. Adres: AZP 24-74, st. I/3

5. Przynależność administracyjna:

województwo: warmińsko-mazurskie

powiat: piski

gmina: Orzysz

6. Formy ochrony:

Rejestr zabytków: nie

MPZP:

7. Opracowanie karty (autor, data i podpis):

Dr hab. Maciej Karczewski, 12.12.2015 r.

(na podstawie materiałów z archiwum WUOZ;  
lokalizacja, określenie funkcji i chronologii stanowiska  
podana za autorem badań)

GEZ NR A-131

KARTA ADRESOWA GMINNEJ EWIDENCJI ZABYTKÓW

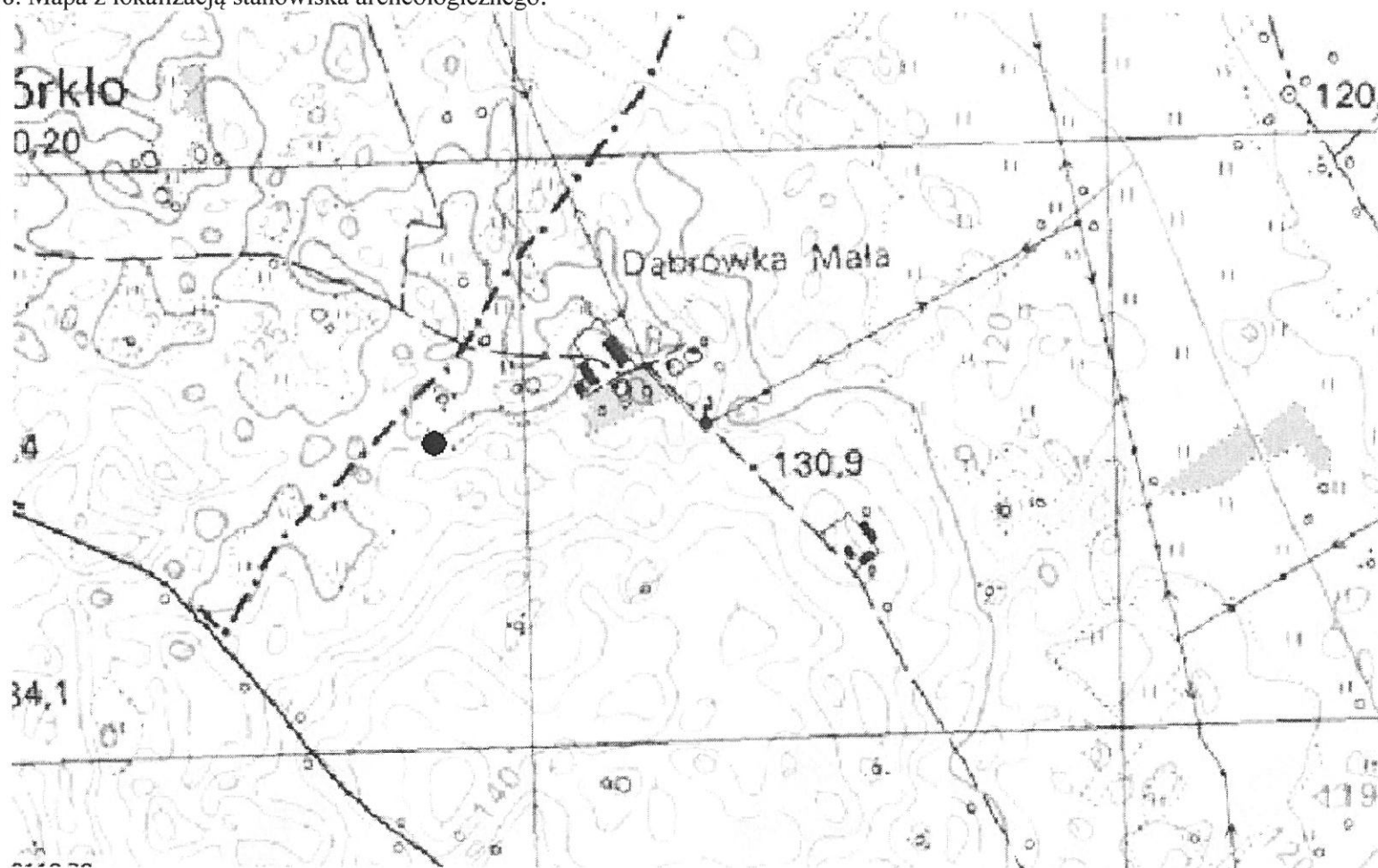
1. Zabytek: miejsce wytopu żelaza

2. Czas powstania: epoka żelaza

3. Miejscowość:

**GOLEC**

8. Mapa z lokalizacją stanowiska archeologicznego:



4. Adres: AZP 22-73, st. I/69

5. Przynależność administracyjna:

województwo: warmińsko-mazurskie

powiat: piski

gmina: Orzysz

6. Formy ochrony:

Rejestr zabytków: nie

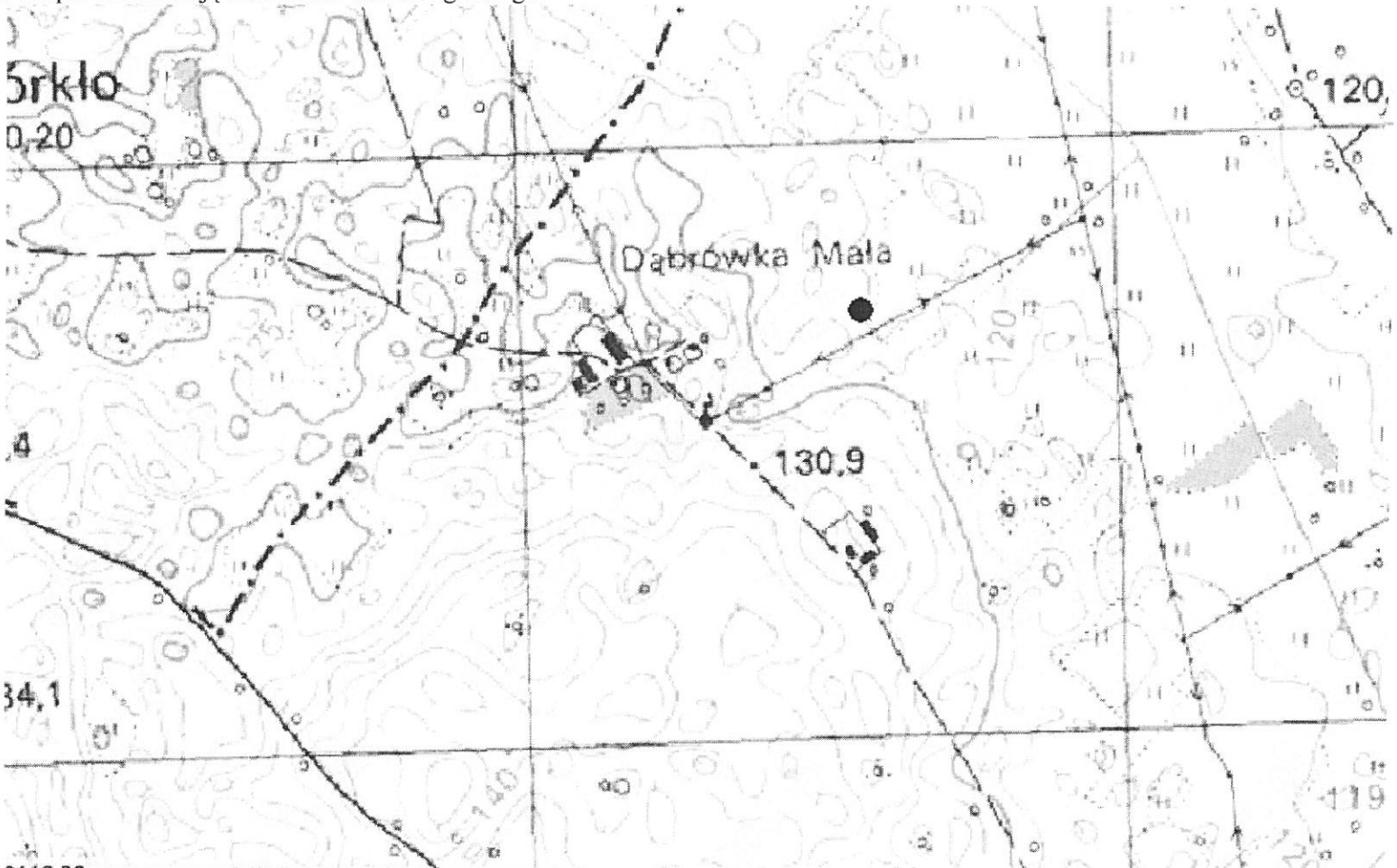
MPZP:

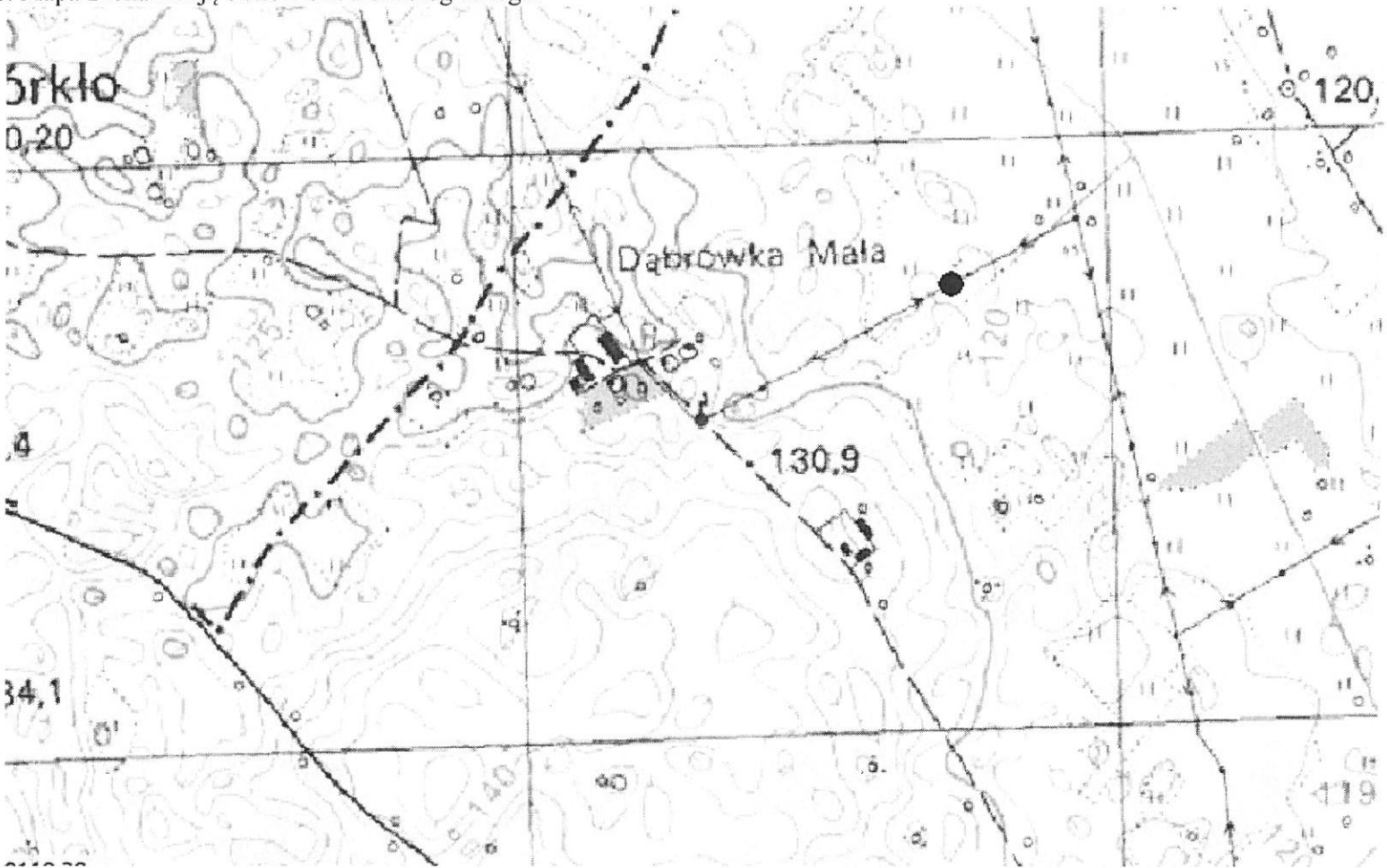
7. Opracowanie karty (autor, data i podpis):

Dr hab. Maciej Karczewski, 12.12.2015 r.

(na podstawie materiałów z archiwum WUOZ;  
lokalizacja, określenie funkcji i chronologii stanowiska  
podana za autorem badań)



<b>GEZ NR A-132</b>	<b>KARTA ADRESOWA GMINNEJ EWIDENCJI ZABYTKÓW</b>		3. Miejscowość:  <h1 style="text-align: center;">GOLEC</h1>
1. Zabytek: 1/ ślad osadnictwa, 2/ ślad osadnictwa		2. Czas powstania: 1/ mezolit – wczesna epoka żelaza, 2/ starożytność	
8. Mapa z lokalizacją stanowiska archeologicznego: 			4. Adres: AZP 22-73, st. II/70
			5. Przynależność administracyjna:  województwo: warmińsko-mazurskie  powiat: piski  gmina: Orzysz
			6. Formy ochrony:  Rejestr zabytków: nie  MPZP:
			7. Opracowanie karty (autor, data i podpis):  Dr hab. Maciej Karczewski, 12.12.2015 r.  <small>(na podstawie materiałów z archiwum WUOZ; lokalizacja, określenie funkcji i chronologii stanowiska podana za autorem badań)</small>

GEZ NR A-133		KARTA ADRESOWA GMINNEJ EWIDENCJI ZABYTKÓW		3. Miejscowość:  <b>GOLEC</b>	
1. Zabytek: ślad osadnictwa		2. Czas powstania: starożytność			
8. Mapa z lokalizacją stanowiska archeologicznego: 				4. Adres: AZP 22-73, st. III/71	
				5. Przynależność administracyjna:  województwo: warmińsko-mazurskie  powiat: piski  gmina: Orzysz	
				6. Formy ochrony:  Rejestr zabytków: nie  MPZP:	
				7. Opracowanie karty (autor, data i podpis):  Dr hab. Maciej Karczewski, 12.12.2015 r.  (na podstawie materiałów z archiwum WUOZ; lokalizacja, określenie funkcji i chronologii stanowiska podana za autorem badań)	

GEZ NR A-134

KARTA ADRESOWA GMINNEJ EWIDENCJI ZABYTKÓW

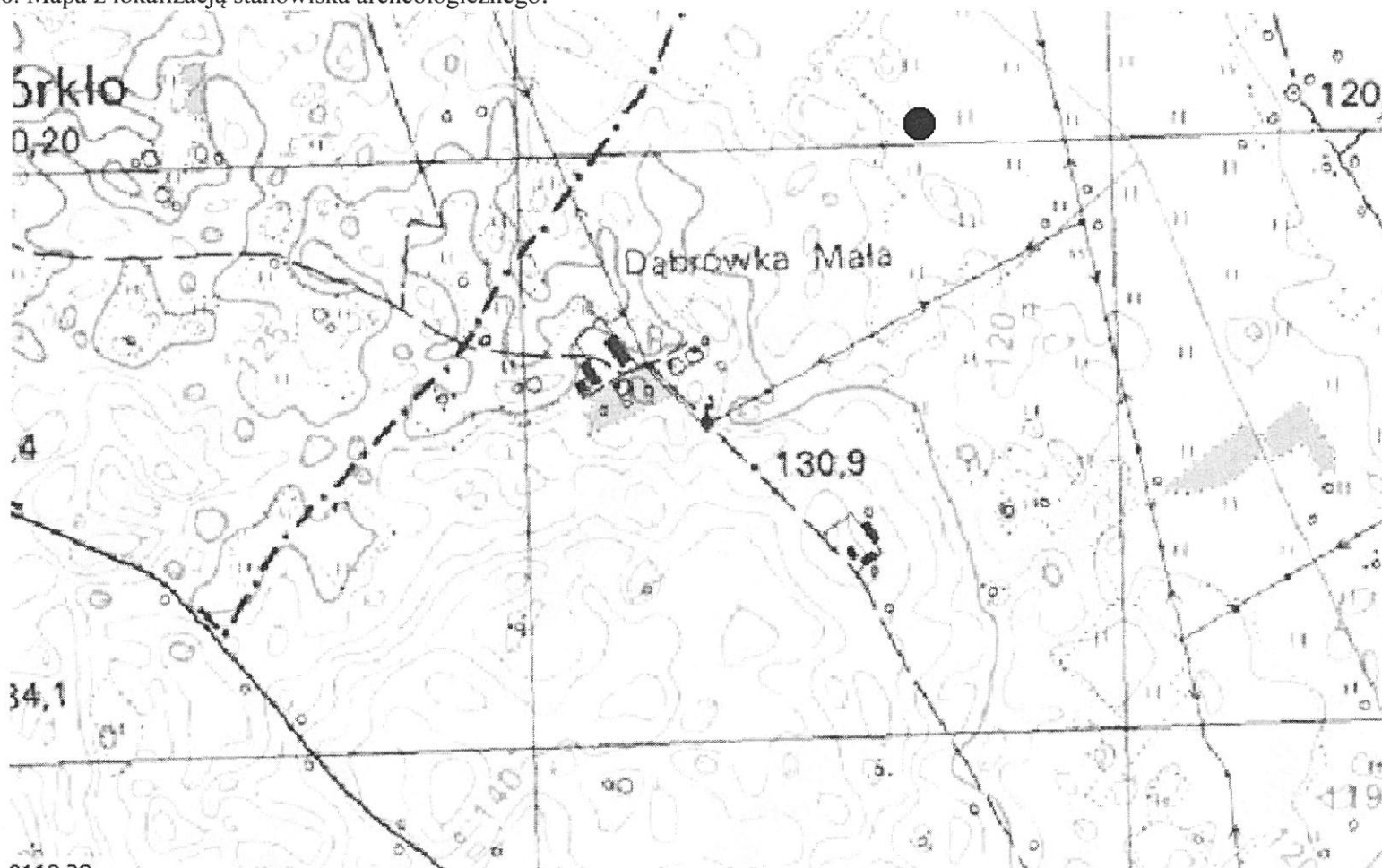
1. Zabytek: 1/ ślad osadnictwa, 2/ osada?, 3/ ślad osadnictwa,  
4/ ślad osadnictwa

2. Czas powstania: 1/ wczesna epoka żelaza, 2/ okres  
wpływow rzymskich, 3/ starożytność, 4/ średniowiecze

3. Miejscowość:

**GOLEC**

8. Mapa z lokalizacją stanowiska archeologicznego:



4. Adres: AZP 22-73, st. IV/72

5. Przynależność administracyjna:

województwo: warmińsko-mazurskie

powiat: piski

gmina: Orzysz

6. Formy ochrony:

Rejestr zabytków: nie

MPZP:

7. Opracowanie karty (autor, data i podpis):

Dr hab. Maciej Karczewski, 12.12.2015 r.

(na podstawie materiałów z archiwum WUOZ;  
lokalizacja, określenie funkcji i chronologii stanowiska  
podana za autorem badań)

**GEZ NR A-135**

**KARTA ADRESOWA GMINNEJ EWIDENCJI ZABYTKÓW**

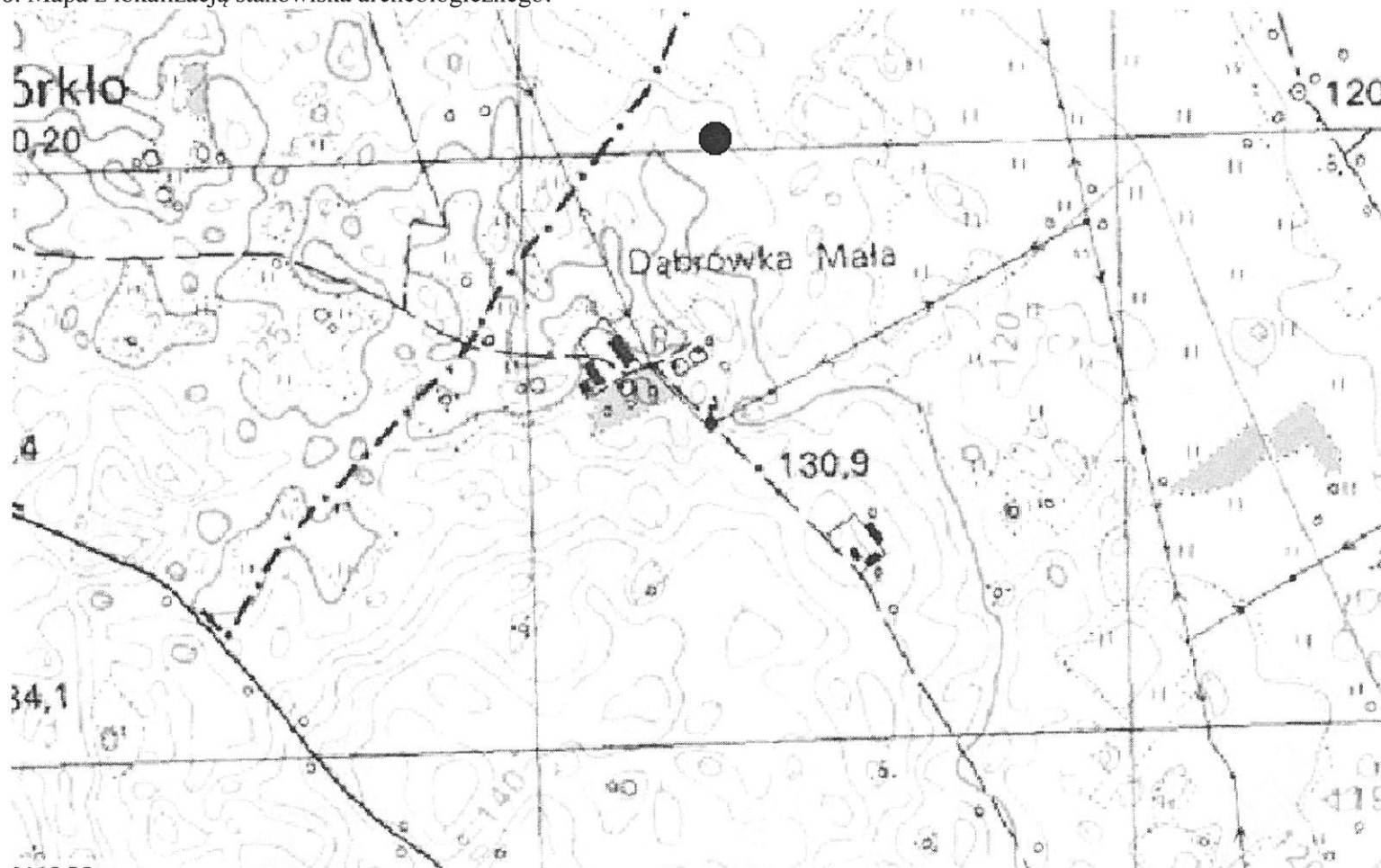
1. Zabytek: 1/ osada, 2/ ślad osadnictwa

2. Czas powstania: 1/ okres wpływów rzymskich, 2/ wczesne średniowiecze

3. Miejscowość:

**GOLEC**

8. Mapa z lokalizacją stanowiska archeologicznego:



4. Adres: AZP 22-73, st. V/73

5. Przynależność administracyjna:

województwo: warmińsko-mazurskie

powiat: piski

gmina: Orzysz

6. Formy ochrony:

Rejestr zabytków: nie

MPZP:

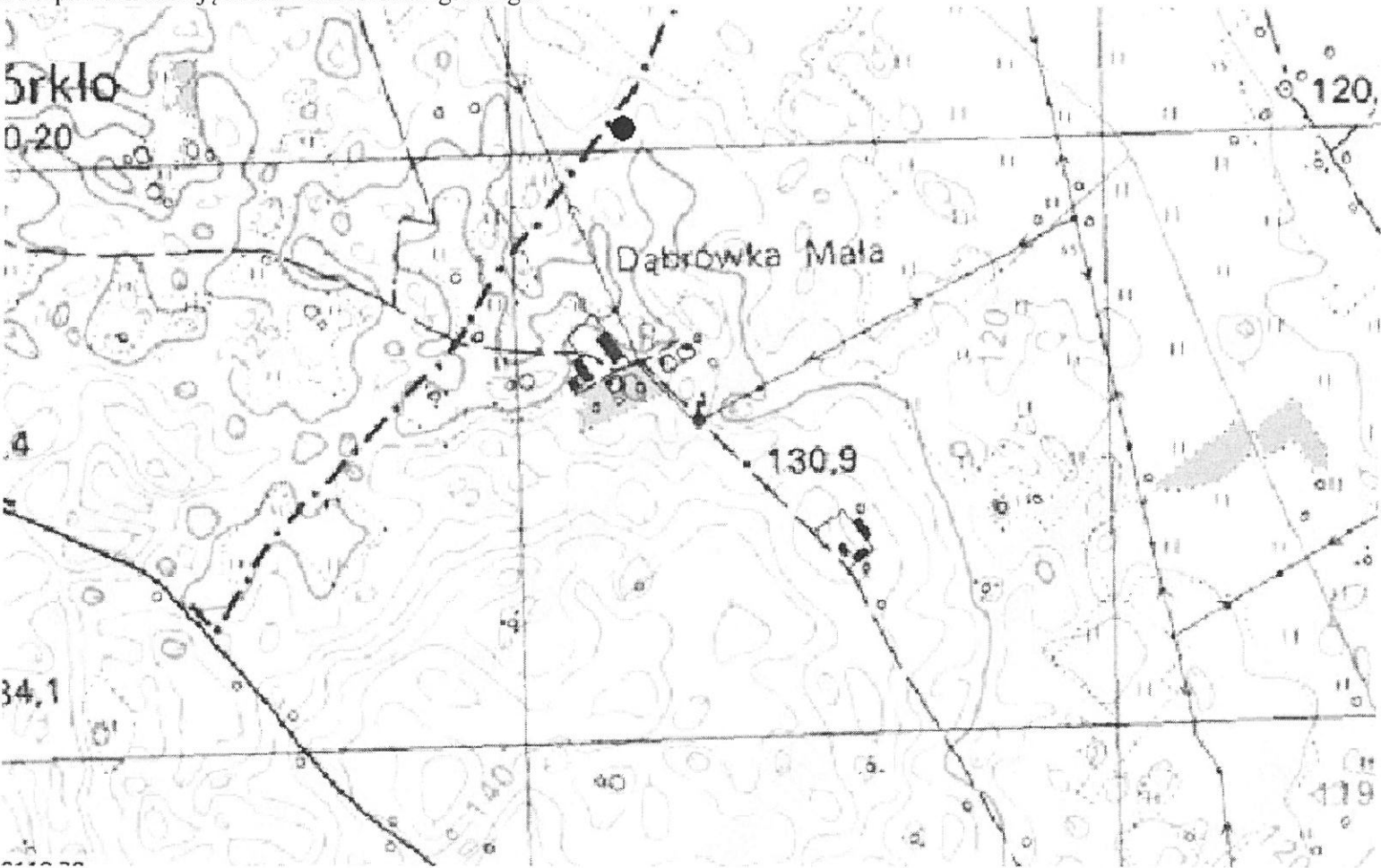
7. Opracowanie karty (autor, data i podpis):

Dr hab. Maciej Karczewski, 12.12.2015 r.

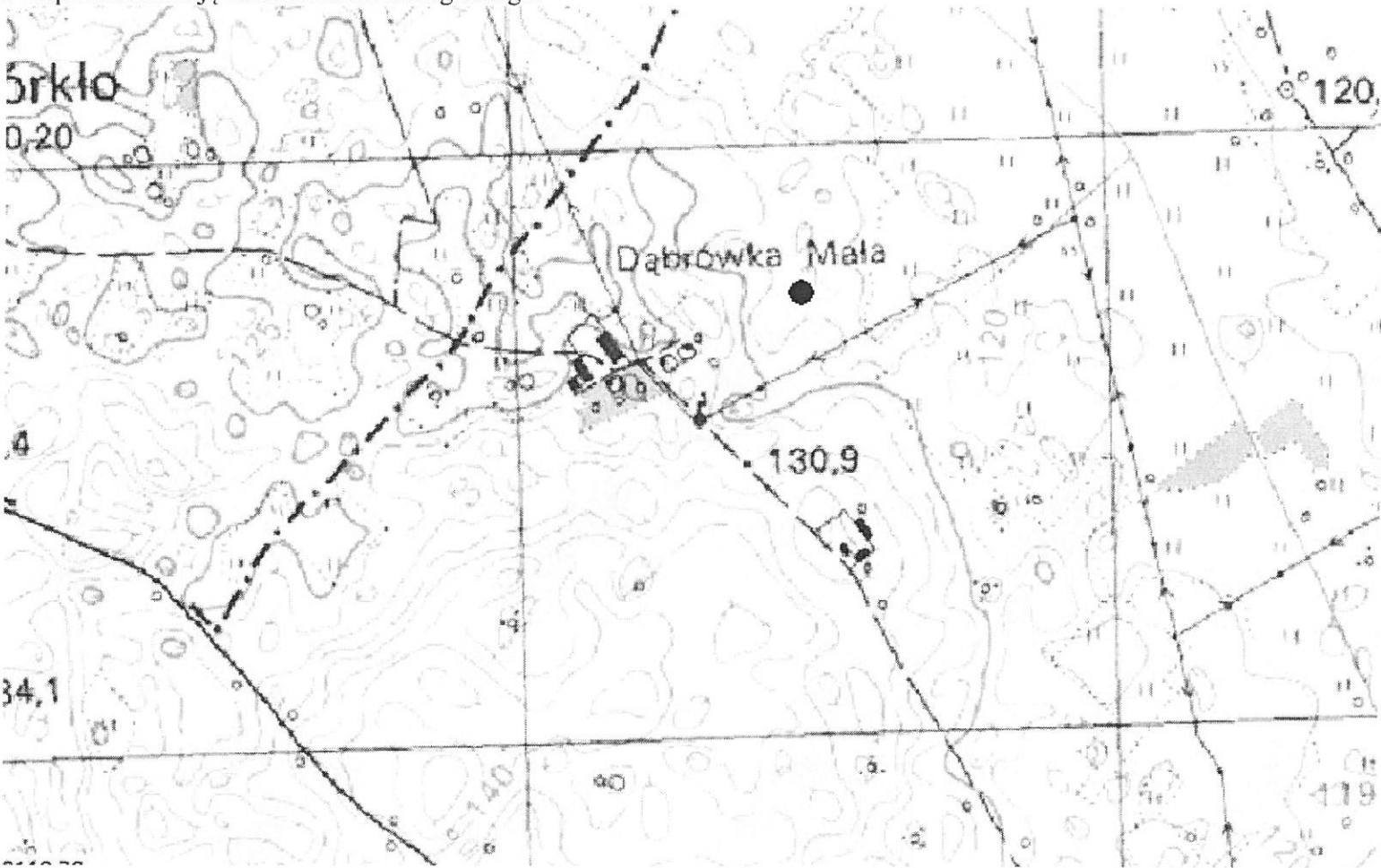
(na podstawie materiałów z archiwum WUOZ;  
lokalizacja, określenie funkcji i chronologii stanowiska  
podana za autorem badań)



<b>GEZ NR A-136</b>		<b>KARTA ADRESOWA GMINNEJ EWIDENCJI ZABYTEKÓW</b>		3. Miejscowość:	
1. Zabytek: ślad osadnictwa		2. Czas powstania: wczesna epoka żelaza		<b>GOLEC</b>	
8. Mapa z lokalizacją stanowiska archeologicznego:				4. Adres: AZP 22-73, st. VI/74	
				5. Przynależność administracyjna:	
				województwo: warmińsko-mazurskie	
				powiat: piski	
				gmina: Orzysz	
6. Formy ochrony:				7. Opracowanie karty (autor, data i podpis):	
Rejestr zabytków: nie				Dr hab. Maciej Karczewski, 12.12.2015 r.	
MPZP:				(na podstawie materiałów z archiwum WUOZ; lokalizacja, określenie funkcji i chronologii stanowiska podana za autorem badań)	

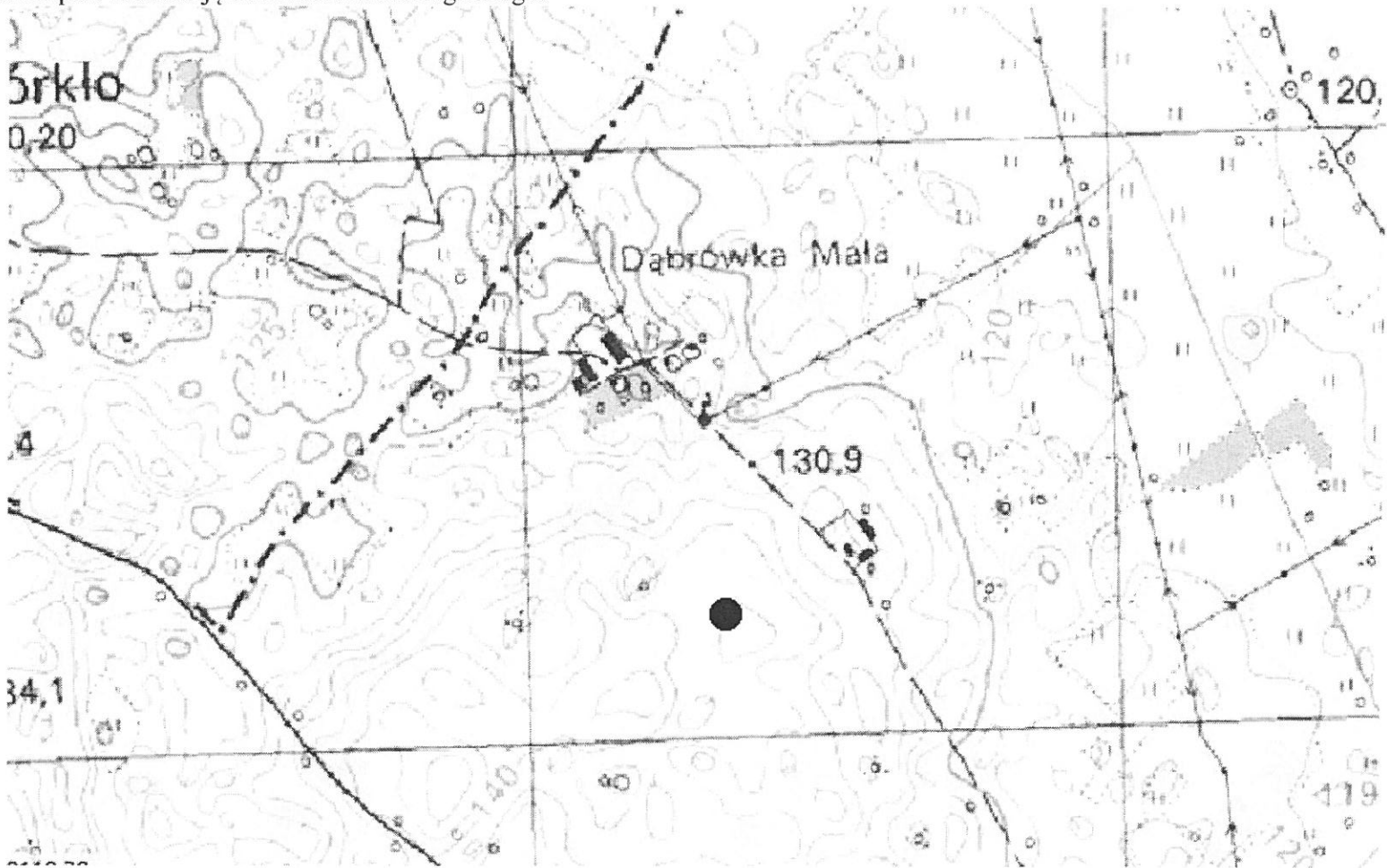
GEZ NR A-137		KARTA ADRESOWA GMINNEJ EWIDENCJI ZABYTKÓW		3. Miejscowość:	
1. Zabytek: ślad osadnictwa		2. Czas powstania: starożytność		GOLEC	
8. Mapa z lokalizacją stanowiska archeologicznego: 				4. Adres: AZP 22-73, st. VII/75	
				5. Przynależność administracyjna:	
				województwo: warmińsko-mazurskie	
				powiat: piski	
				gmina: Orzysz	
				6. Formy ochrony:	
				Rejestr zabytków: nie	
				MPZP:	
				7. Opracowanie karty (autor, data i podpis):	
				Dr hab. Maciej Karczewski, 12.12.2015 r.	
				(na podstawie materiałów z archiwum WUOZ; lokalizacja, określenie funkcji i chronologii stanowiska podana za autorem badań)	

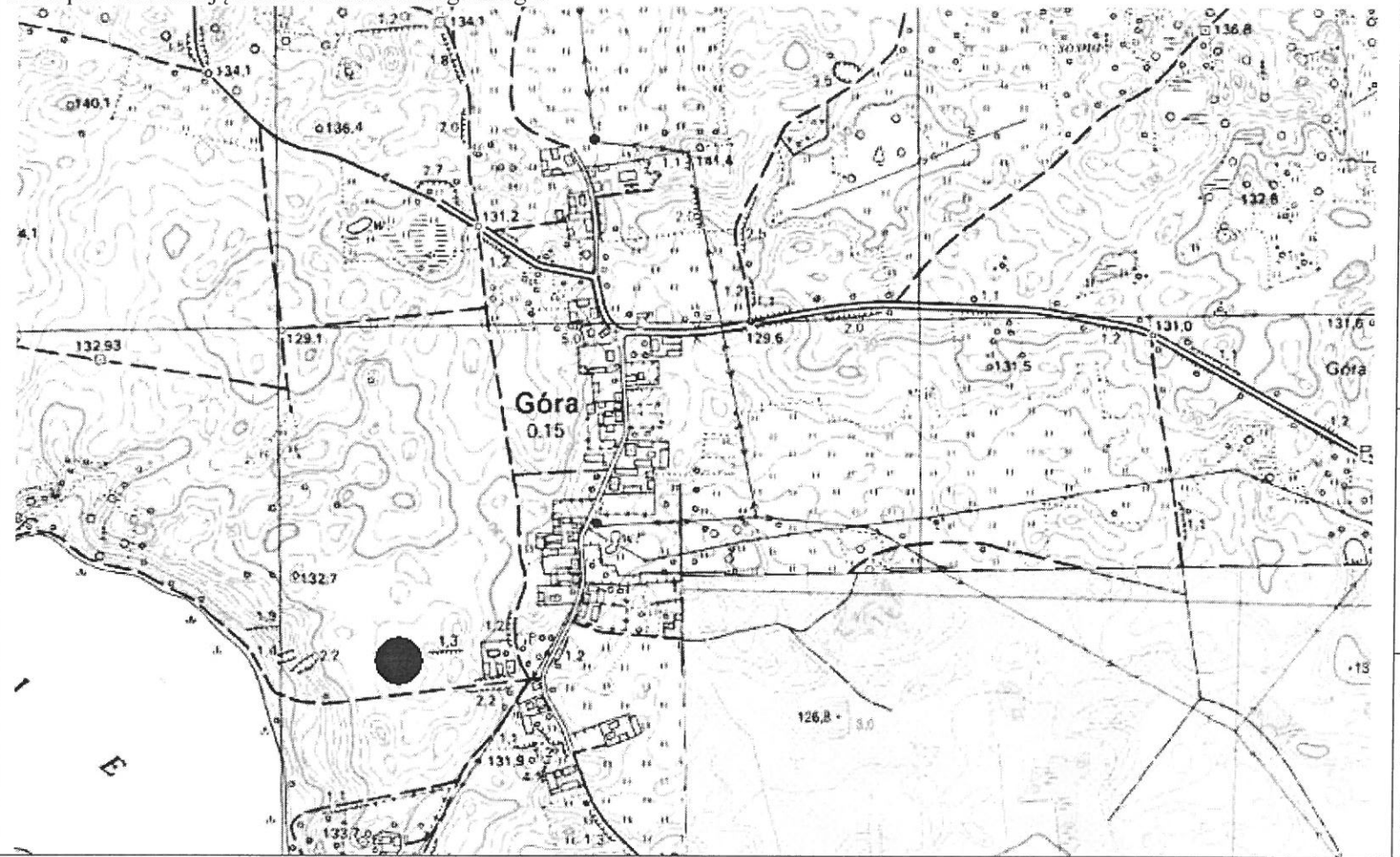
<b>GEZ NR A-138</b>		<b>KARTA ADRESOWA GMINNEJ EWIDENCJI ZABYTEKÓW</b>		3. Miejscowość:
1. Zabytek: osada		2. Czas powstania: wczesna epoka żelaza		<b>GOLEC</b>
8. Mapa z lokalizacją stanowiska archeologicznego:				4. Adres: AZP 22-73, st. VIII/99
				5. Przynależność administracyjna:
				województwo: warmińsko-mazurskie
				powiat: piski
				gmina: Orzysz
6. Formy ochrony:				
Rejestr zabytków: nie				
MPZP:				
7. Opracowanie karty (autor, data i podpis):				
Dr hab. Maciej Karczewski, 12.12.2015 r.				
(na podstawie materiałów z archiwum WUOZ; lokalizacja, określenie funkcji i chronologii stanowiska podana za autorem badań)				

<b>GEZ NR A-139</b>		<b>KARTA ADRESOWA GMINNEJ EWIDENCJI ZABYTKÓW</b>		3. Miejscowość:	
1. Zabytek: miejsce wytopu żelaza		2. Czas powstania: epoka żelaza		<b>GOLEC</b>	
8. Mapa z lokalizacją stanowiska archeologicznego:				4. Adres: AZP 22-73, st. IX/100	
				5. Przynależność administracyjna:	
				województwo: warmińsko-mazurskie	
				powiat: piski	
				gmina: Orzysz	
6. Formy ochrony:				7. Opracowanie karty (autor, data i podpis):	
Rejestr zabytków: nie				Dr hab. Maciej Karczewski, 12.12.2015 r.	
MPZP:				(na podstawie materiałów z archiwum WUOZ; lokalizacja, określenie funkcji i chronologii stanowiska podana za autorem badań)	



<b>GEZ NR A-140</b>		<b>KARTA ADRESOWA GMINNEJ EWIDENCJI ZABYTKÓW</b>		3. Miejscowość:	
1. Zabytek: ślad osadnictwa		2. Czas powstania: wczesne średniowiecze		<b>GOLEC</b>	
8. Mapa z lokalizacją stanowiska archeologicznego:					
				4. Adres: AZP 22-73, st. X/101	
				5. Przynależność administracyjna:	
				województwo: warmińsko-mazurskie	
				powiat: piski	
				gmina: Orzysz	
6. Formy ochrony:				Rejestr zabytków: nie	
				MPZP:	
7. Opracowanie karty (autor, data i podpis):				Dr hab. Maciej Karczewski, 12.12.2015 r.	
				(na podstawie materiałów z archiwum WUOZ; lokalizacja, określenie funkcji i chronologii stanowiska podana za autorem badań)	

GEZ NR A-141		KARTA ADRESOWA GMINNEJ EWIDENCJI ZABYTKÓW		3. Miejscowość:  <b>GOLEC</b>	
1. Zabytek: osada?		2. Czas powstania: starożytność			
8. Mapa z lokalizacją stanowiska archeologicznego: 				4. Adres: AZP 22-73, st. XI/102	
				5. Przynależność administracyjna:  województwo: warmińsko-mazurskie  powiat: piski  gmina: Orzysz	
				6. Formy ochrony:  Rejestr zabytków: nie  MPZP:	
				7. Opracowanie karty (autor, data i podpis):  Dr hab. Maciej Karczewski, 12.12.2015 r.  (na podstawie materiałów z archiwum WUOZ; lokalizacja, określenie funkcji i chronologii stanowiska podana za autorem badań)	

<b>GEZ NR A-142</b>	<b>KARTA ADRESOWA GMINNEJ EWIDENCJI ZABYTKÓW</b>		3. Miejscowość:  <div style="text-align: center; font-size: 1.5em; font-weight: bold;">GÓRA</div>
1. Zabytek: osada	2. Czas powstania: średniowiecze		
8. Mapa z lokalizacją stanowiska archeologicznego: 			4. Adres: AZP 23-74, st. I/5
			5. Przynależność administracyjna:  województwo: warmińsko-mazurskie  powiat: piski  gmina: Orzysz
			6. Formy ochrony:  Rejestr zabytków: nie  MPZP:
			7. Opracowanie karty (autor, data i podpis):  Dr hab. Maciej Karczewski, 12.12.2015 r.  <small>(na podstawie materiałów z archiwum WUOZ; lokalizacja, określenie funkcji i chronologii stanowiska podana za autorem badań)</small>

**GEZ NR A-143**

**KARTA ADRESOWA GMINNEJ EWIDENCJI ZABYTKÓW**

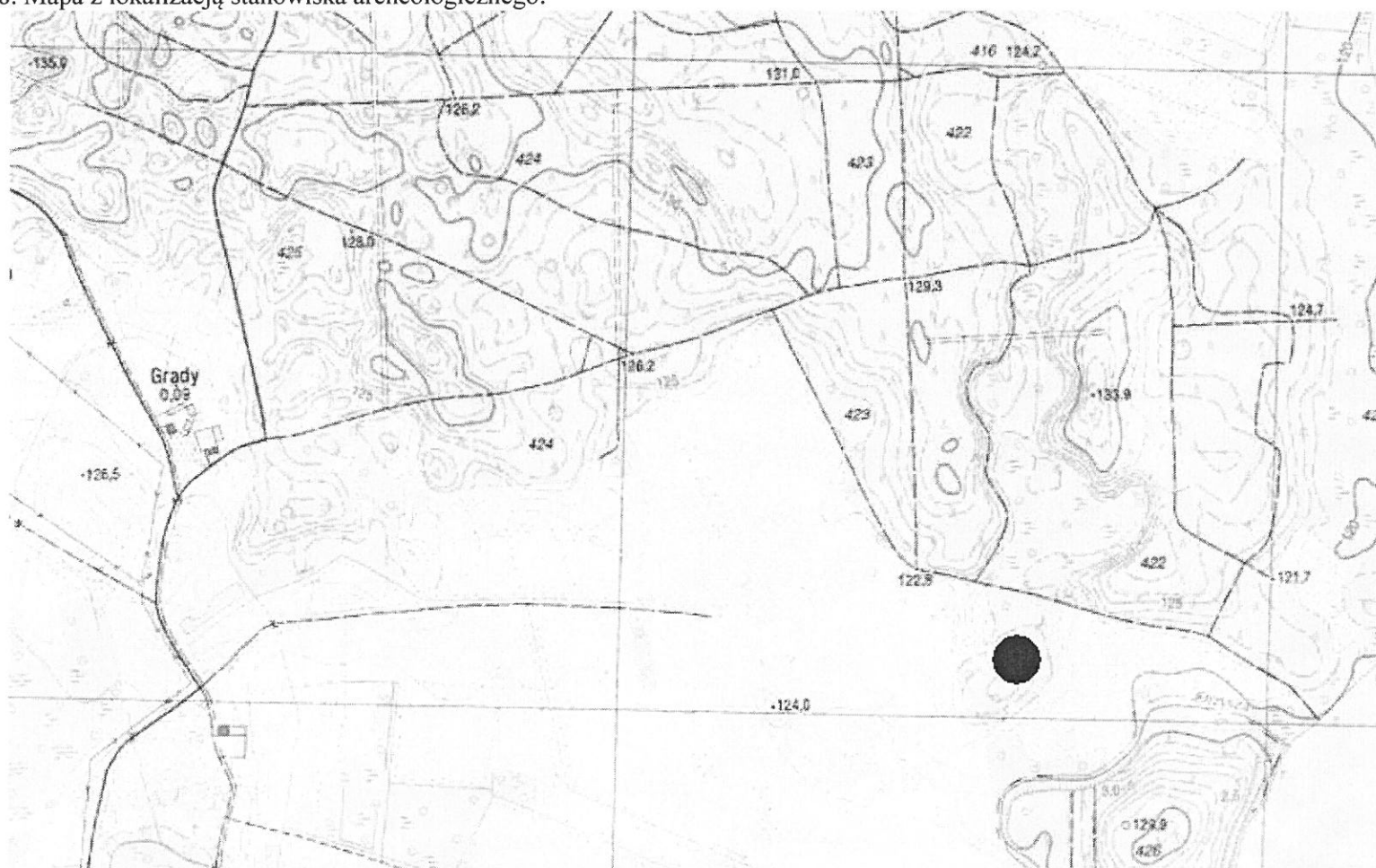
3. Miejscowość:

**GRĄDY**

1. Zabytek: osada

2. Czas powstania: starożytność

8. Mapa z lokalizacją stanowiska archeologicznego:



4. Adres: AZP 23-75, st. I/6

5. Przynależność administracyjna:

województwo: warmińsko-mazurskie

powiat: piski

gmina: Orzysz

6. Formy ochrony:

Rejestr zabytków: nie

MPZP:

7. Opracowanie karty (autor, data i podpis):

Dr hab. Maciej Karczewski, 12.12.2015 r.

(na podstawie materiałów z archiwum WUOZ;  
lokalizacja, określenie funkcji i chronologii stanowiska  
podana za autorem badań)



**GEZ NR A-144**

## KARTA ADRESOWA GMINNEJ EWIDENCJI ZABYTKÓW

3. Miejscowość:

**GRZEGORZE**

4. Adres: AZP 23-74, st. I/9

5. Przynależność administracyjna:  
województwo: warmińsko-mazurskie

powiat: piski

gmina: Orzysz

6. Formy ochrony:

Rejestr zabytków: nie

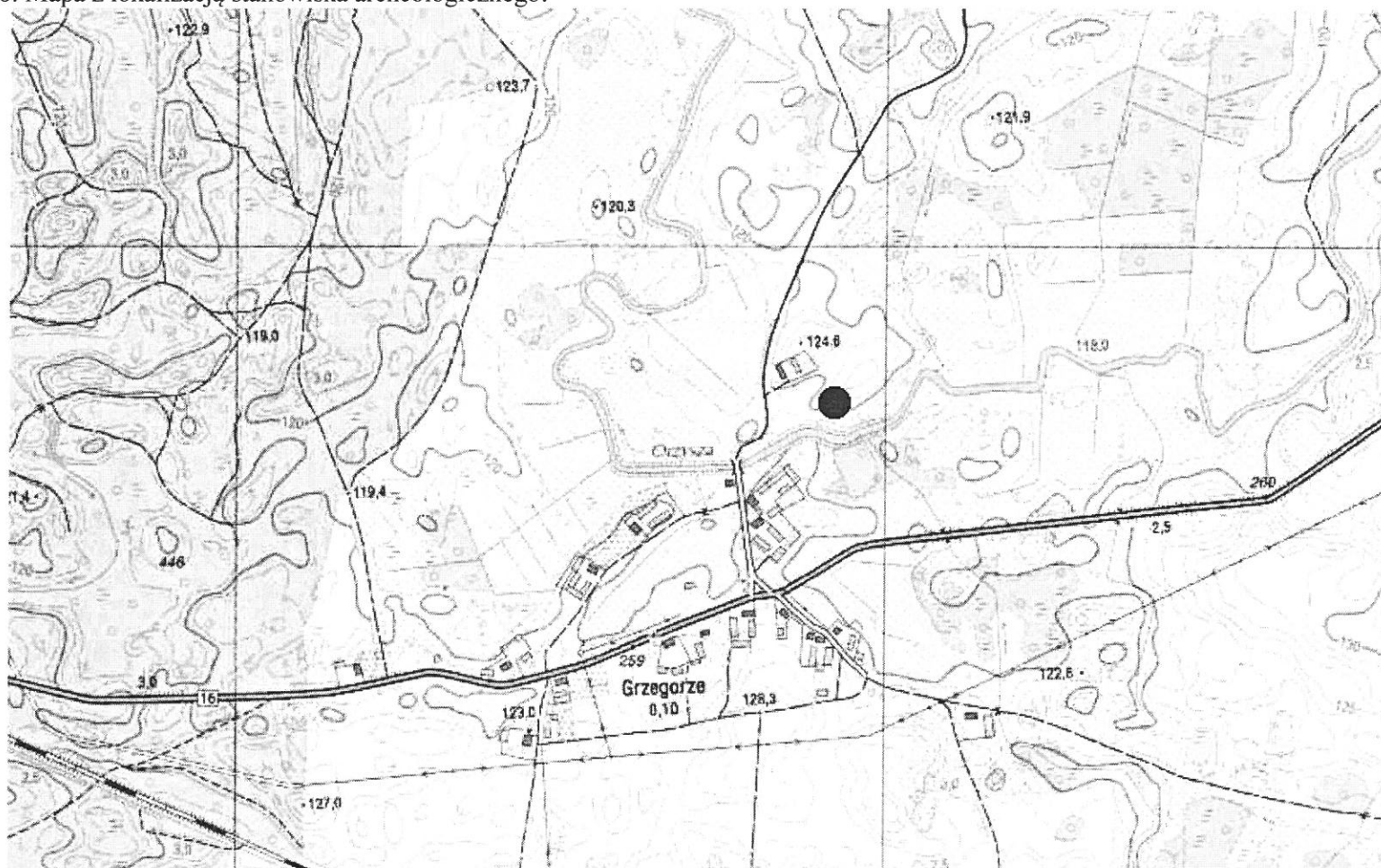
MPZP:	

7. Opracowanie karty (autor, data i podpis):  
Dr hab. Maciej Karczewski, 12.12.2015 r.

(na podstawie materiałów z archiwum WUOZ;  
lokalizacja, określenie funkcji i chronologii stanowiska  
podana za autorem badań)

1. Zabytek: ślad osadnictwa

2. Czas powstania: starożytność
---------------------------------

[illegible]



GEZ NR A-146		KARTA ADRESOWA GMINNEJ EWIDENCJI ZABYTKÓW		3. Miejscowość:  <b>GRZEGORZE</b>	
1. Zabytek: osada		2. Czas powstania: starożytność			
8. Mapa z lokalizacją stanowiska archeologicznego: 				4. Adres: AZP 23-74, st. III/12	
				5. Przynależność administracyjna:  województwo: warmińsko-mazurskie  powiat: piski  gmina: Orzysz	
				6. Formy ochrony:  Rejestr zabytków: nie  MPZP:	
				7. Opracowanie karty (autor, data i podpis):  Dr hab. Maciej Karczewski, 12.12.2015 r.  (na podstawie materiałów z archiwum WUOZ; lokalizacja, określenie funkcji i chronologii stanowiska podana za autorem badań)	



**GEZ NR A-147**

**KARTA ADRESOWA GMINNEJ EWIDENCJI ZABYTKÓW**

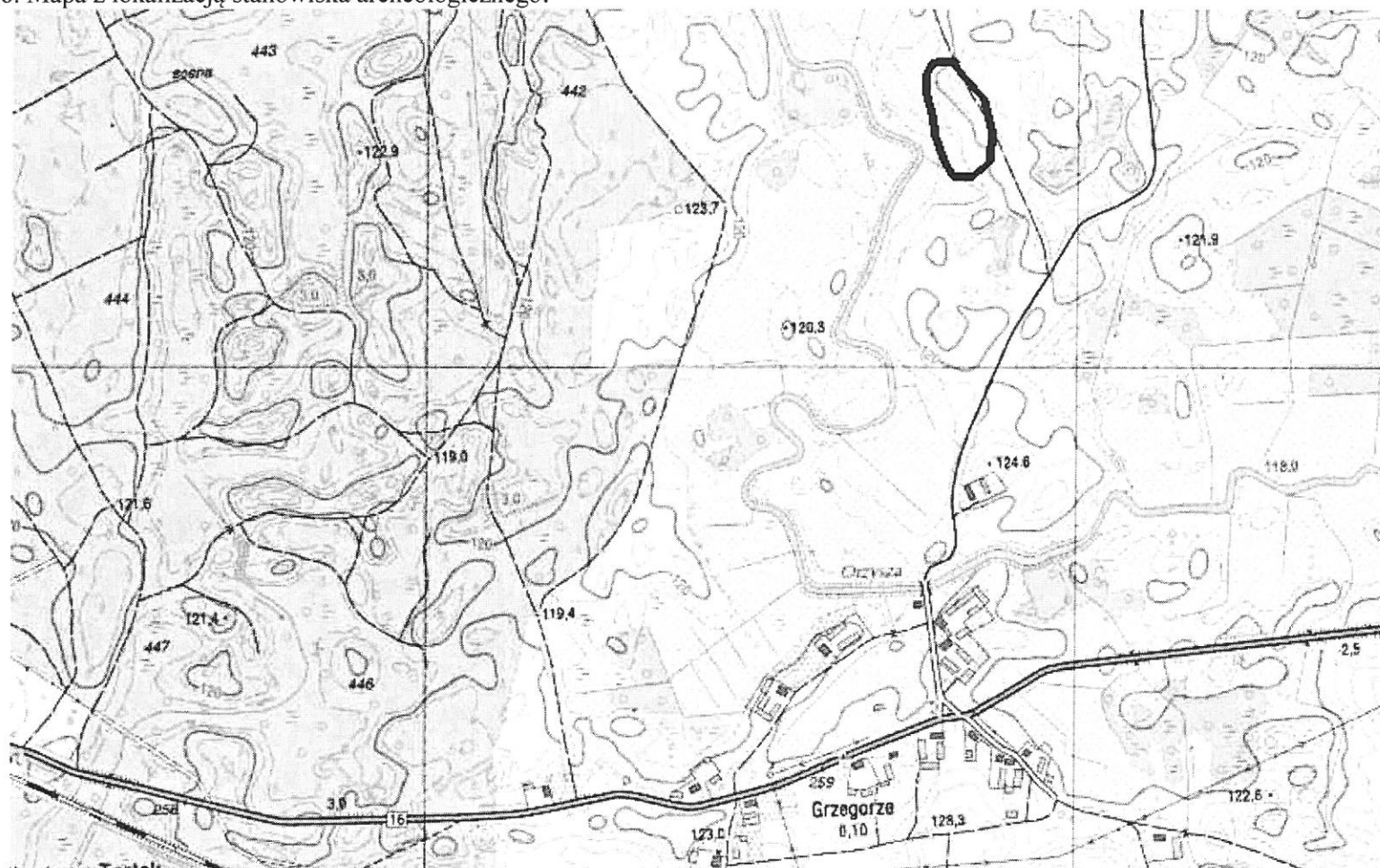
1. Zabytek: osada

2. Czas powstania: średniowiecze

3. Miejscowość:

**GRZEGORZE**

8. Mapa z lokalizacją stanowiska archeologicznego:



4. Adres: AZP 23-74, st. IV/15

5. Przynależność administracyjna:

województwo: warmińsko-mazurskie

powiat: piski

gmina: Orzysz

6. Formy ochrony:

Rejestr zabytków: nie

MPZP:

7. Opracowanie karty (autor, data i podpis):

Dr hab. Maciej Karczewski, 12.12.2015 r.

(na podstawie materiałów z archiwum WUOZ;  
lokalizacja, określenie funkcji i chronologii stanowiska  
podana za autorem badań)



**GEZ NR A-148**

## KARTA ADRESOWA GMINNEJ EWIDENCJI ZABYTKÓW

1. Zabytek: ślad osadnictwa

2. Czas powstania: epoka kamienia

3. Miejscowość:

**GRZEGORZE**

3. Miejscowość:

**GRZEGORZE**

8. Mapa z lokalizacją stanowiska archeologicznego:

The map is a topographic representation of the Szwejkówko area. It features contour lines indicating elevation, with specific points labeled such as 123.1, 124.7, 122.5, 122.4, 128.7, and 127.3. A road or path is shown running horizontally across the middle. In the lower-left corner, the settlement 'Szwejkówko' is marked with a value of 0.18. Nearby are labels for 'PGR (hod.)', 'sa', 'sosiada brzoza', and 'brzoza'. A black dot in the upper-middle section indicates the location of the archaeological site. The map also shows various other features like fields, forests, and possibly a railway line on the right side.

4. Adres: AZP 24-75, st. V/1

5. Przynależność administracyjna:  
województwo: warmińsko-mazurskie

5. Przynależność administracyjna:  
województwo: warmińsko-mazurskie

powiat: piski

gmina: Orzysz

6. Formy ochrony:

Rejestr zabytków: nie

6. Formy ochrony:

Rejestr zabytków: nie

MPZP:

7. Opracowanie karty (autor, data i podpis):  
Dr hab. Maciej Karczewski, 12.12.2015 r.

7. Opracowanie karty (autor, data i podpis):  
Dr hab. Maciej Karczewski, 12.12.2015 r.

(na podstawie materiałów z archiwum WUOZ;  
lokalizacja, określenie funkcji i chronologii stanowiska  
podana za autorem badań)

<b>GEZ NR A-149</b>		<b>KARTA ADRESOWA GMINNEJ EWIDENCJI ZABYTKÓW</b>		3. Miejscowość:
1. Zabytek: 1/ osada?, 2/ ślad osadnictwa		2. Czas powstania: 1/ wczesna epoka żelaza, 2/ nowożytność		<b>KĘPA</b>
8. Mapa z lokalizacją stanowiska archeologicznego:				4. Adres: AZP 22-73, st. I/23
				5. Przynależność administracyjna:  województwo: warmińsko-mazurskie  powiat: piski  gmina: Orzysz
				6. Formy ochrony:  Rejestr zabytków: nie  MPZP:
				7. Opracowanie karty (autor, data i podpis):  Dr hab. Maciej Karczewski, 12.12.2015 r.  (na podstawie materiałów z archiwum WUOZ; lokalizacja, określenie funkcji i chronologii stanowiska podana za autorem badań)