


GEZ NR A-1	KARTA ADRESOWA GMINNEJ EWIDENCJI ZABYTKÓW		3. Miejscowość: ALEKSANDROWO
1. Zabytek: 1/ ślad osadnictwa, 2/ osada		2. Czas powstania: 1/ wczesna epoka żelaza, 2/ okres nowożytny (XVI-XVII w.)	
8. Mapa z lokalizacją stanowiska archeologicznego: 			4. Adres: AZP 23-75, st. I/11
			5. Przynależność administracyjna: województwo: warmińsko-mazurskie powiat: piski gmina: Orzysz
			7. Opracowanie karty (autor, data i podpis): Dr hab. Maciej Karczewski, 12.12.2015 r. <small>(na podstawie materiałów z archiwum WUOZ; lokalizacja, określenie funkcji i chronologii stanowiska podana za autorem badań)</small>

GEZ NR A-2

KARTA ADRESOWA GMINNEJ EWIDENCJI ZABYTKÓW

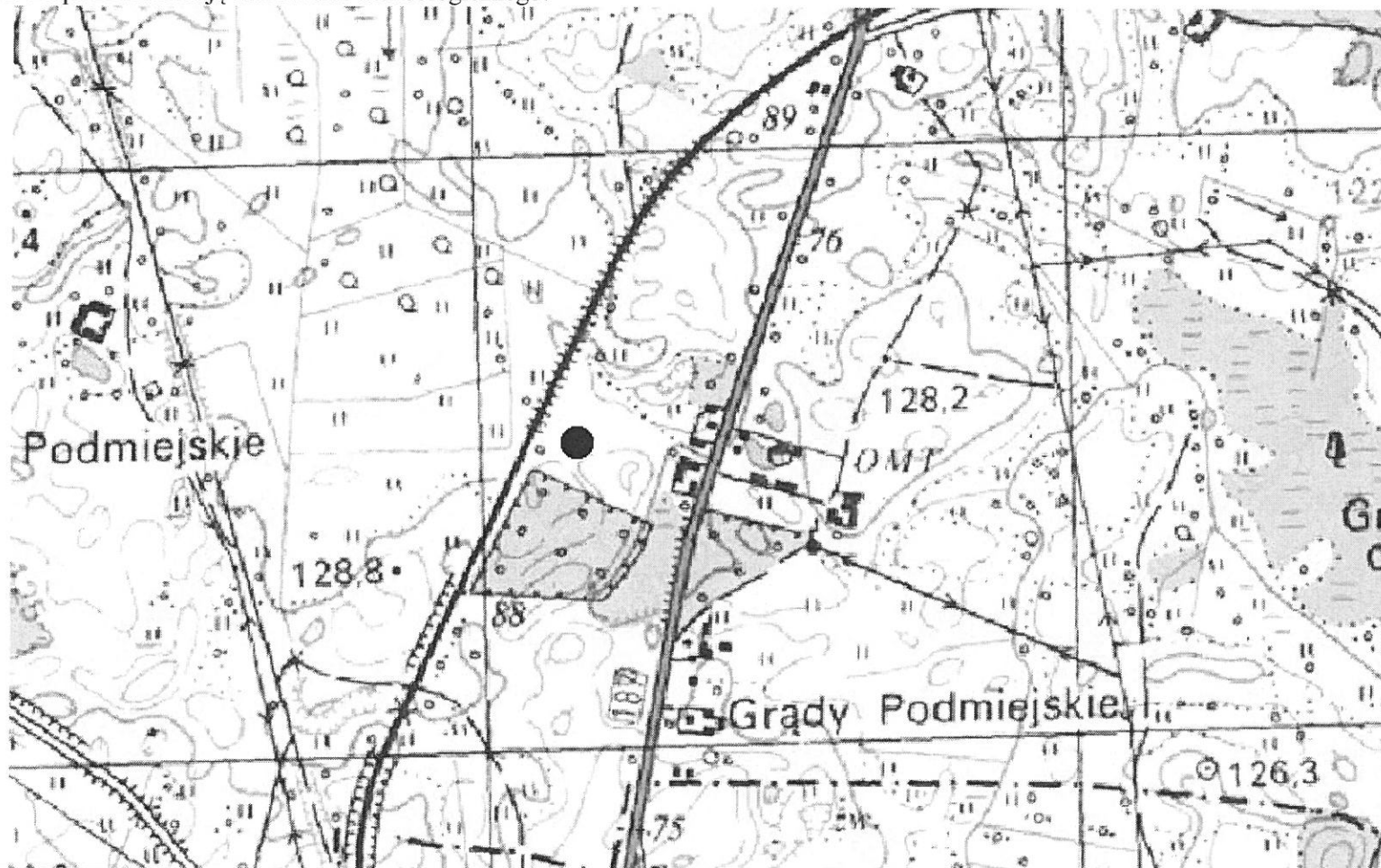
1. Zabytek: osada

2. Czas powstania: okres nowożytny (XVII-XIX w.)

3. Miejscowość:

ALEKSANDROWO

8. Mapa z lokalizacją stanowiska archeologicznego:



4. Adres: AZP 23-75, st. II/12

5. Przynależność administracyjna:

województwo: warmińsko-mazurskie

powiat: piski

gmina: Orzysz

6. Formy ochrony:

Rejestr zabytków: nie

MPZP:

7. Opracowanie karty (autor, data i podpis):
Dr hab. Maciej Karczewski, 12.12.2015 r.

(na podstawie materiałów z archiwum WUOZ;
lokalizacja, określenie funkcji i chronologii stanowiska
podana za autorem badań)

GEZ NR A-3

KARTA ADRESOWA GMINNEJ EWIDENCJI ZABYTKÓW

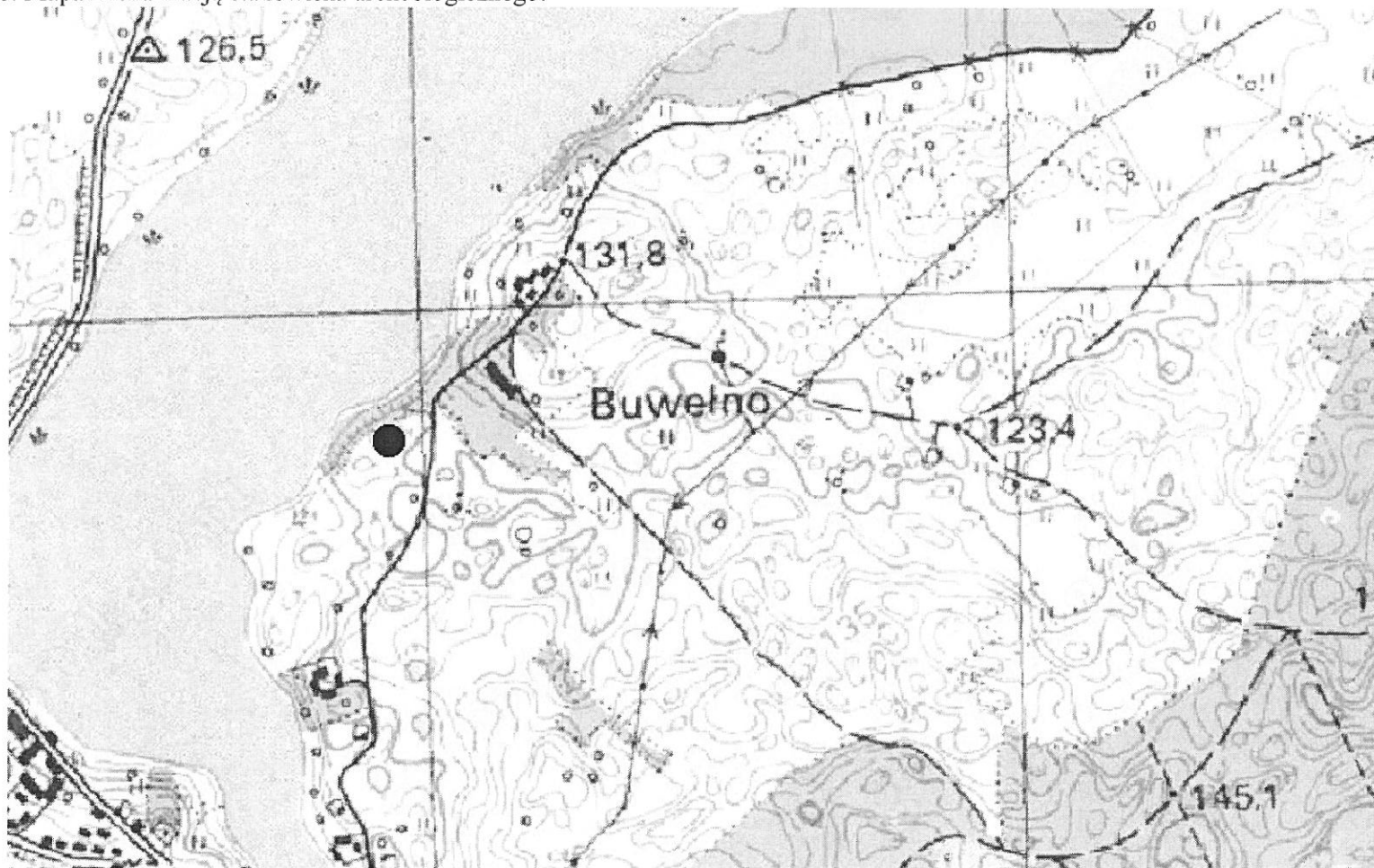
3. Miejscowość:

BUWEŁNO

1. Zabytek: cmentarzysko ciałopalne (?)

2. Czas powstania: wczesne średniowiecze

8. Mapa z lokalizacją stanowiska archeologicznego:



4. Adres: AZP 22-74, st. I/1

5. Przynależność administracyjna:

województwo: warmińsko-mazurskie

powiat: piski

gmina: Orzysz

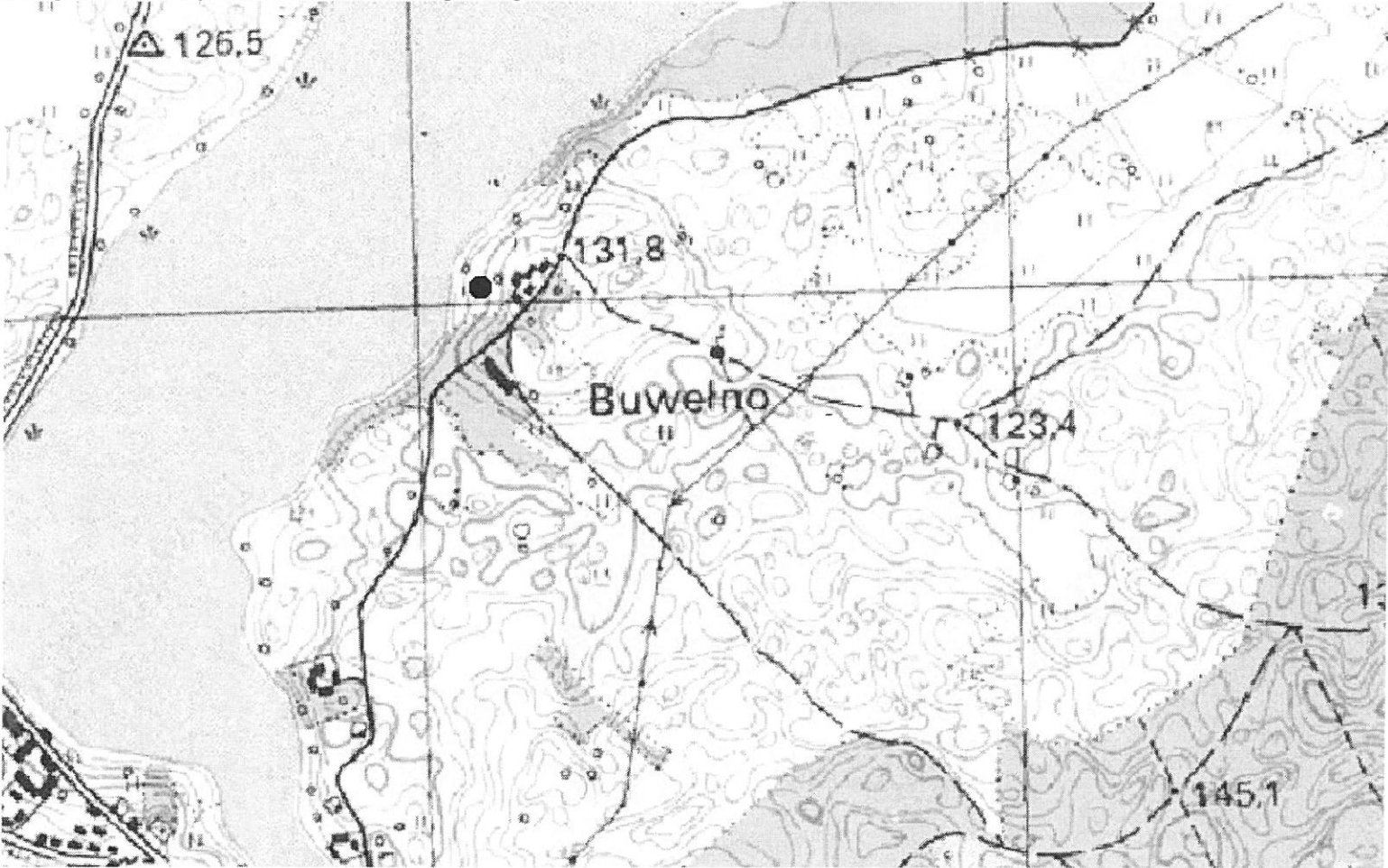
6. Formy ochrony:

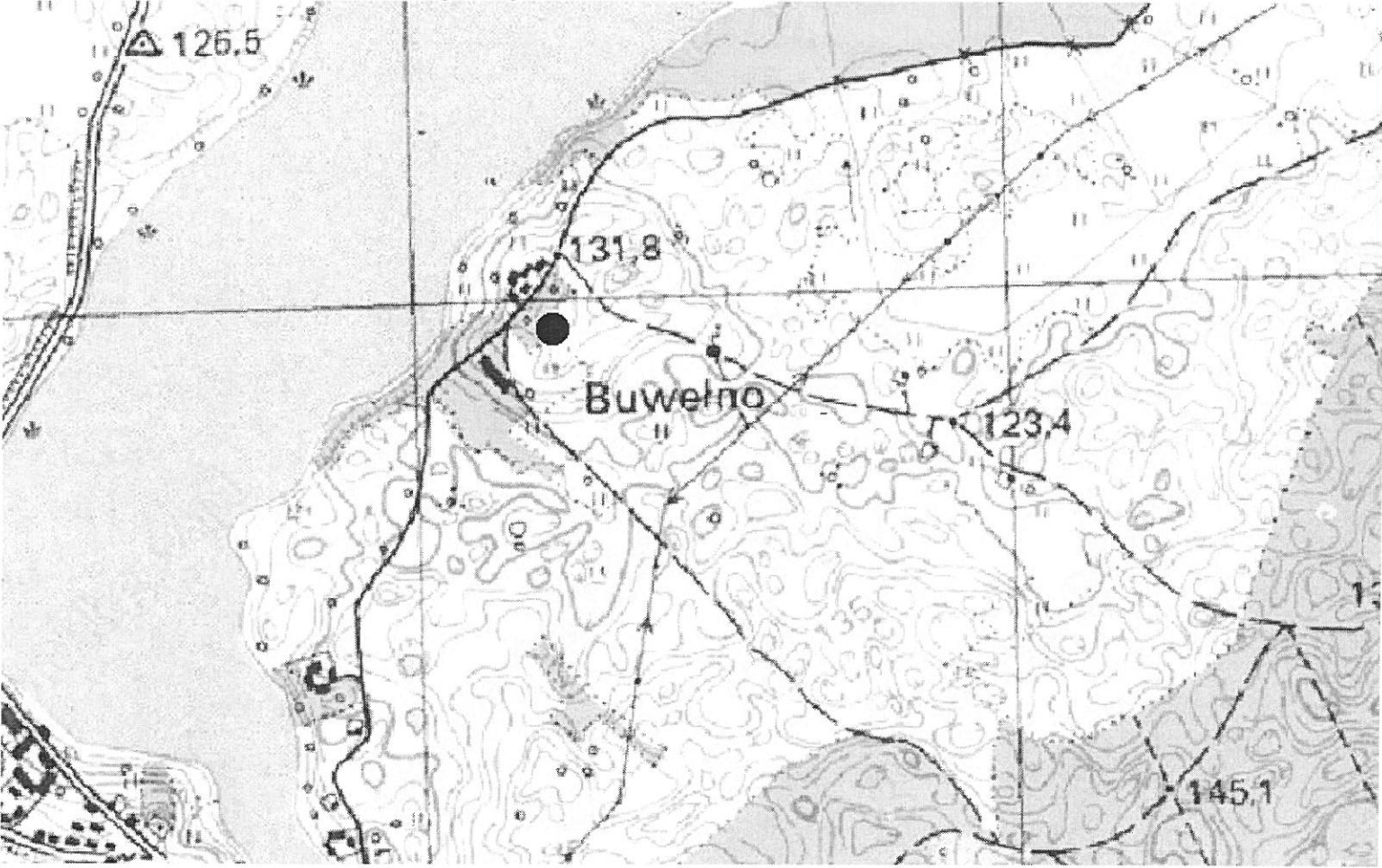
Rejestr zabytków: nie

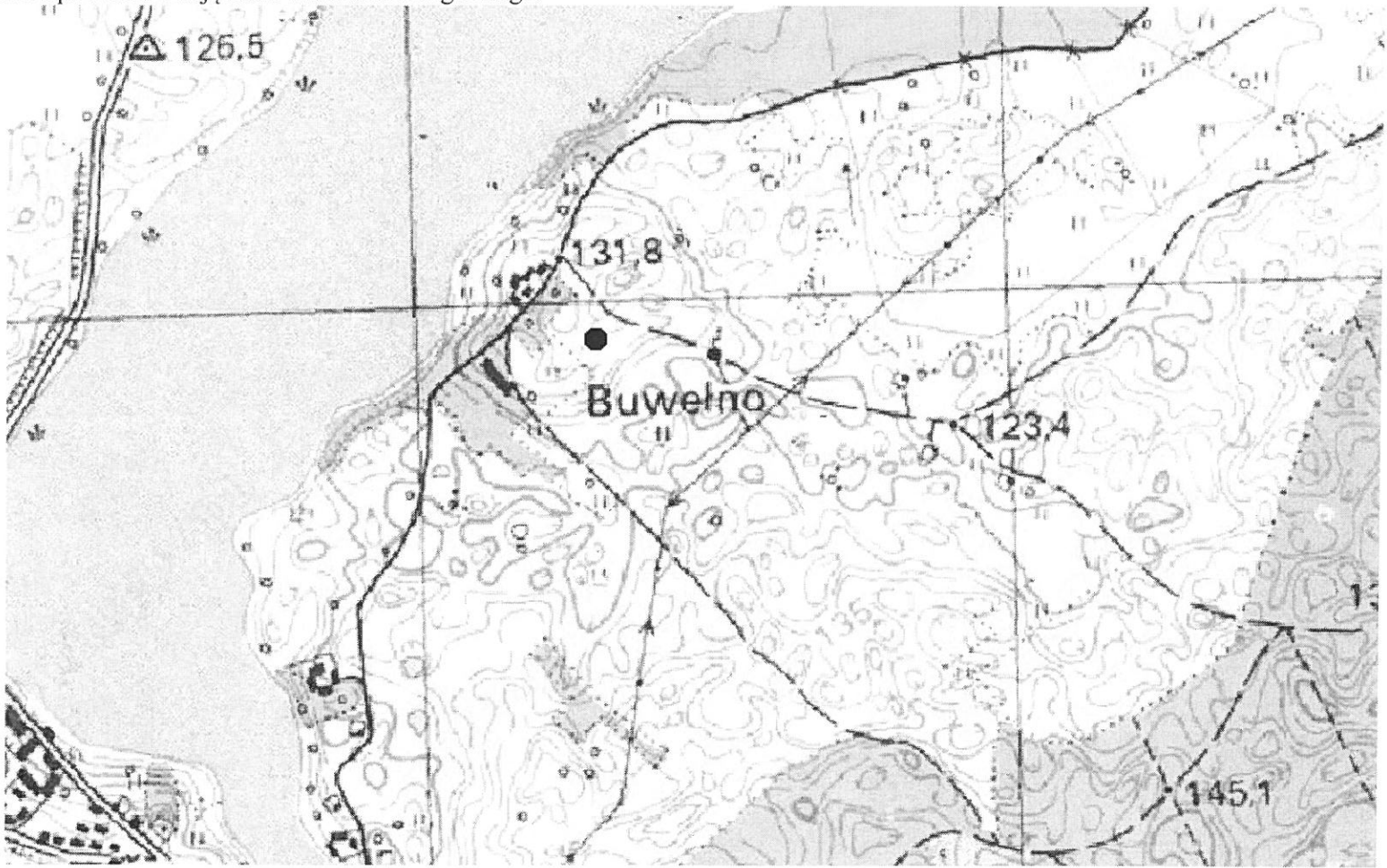
MPZP:

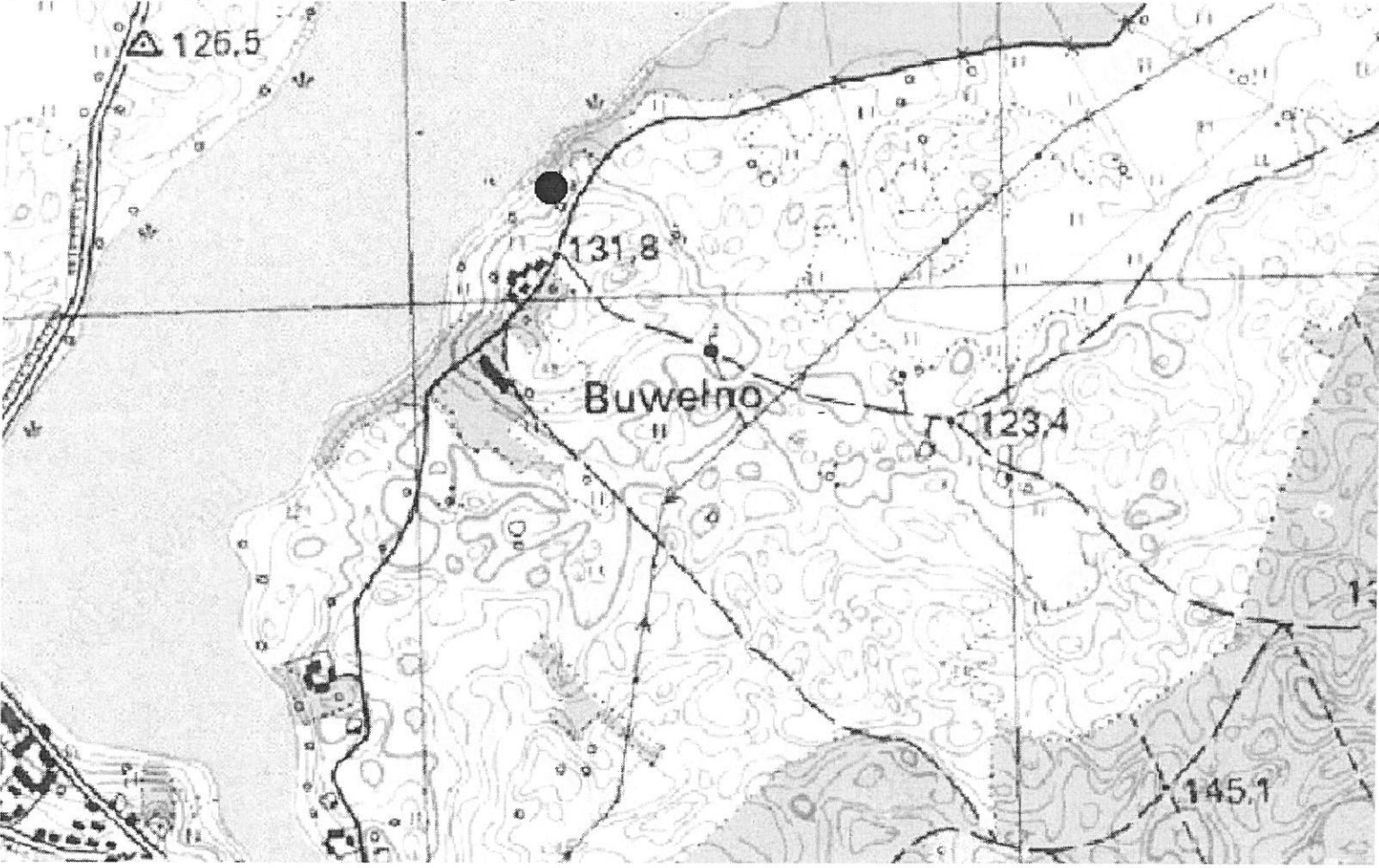
7. Opracowanie karty (autor, data i podpis):
Dr hab. Maciej Karczewski, 12.12.2015 r.

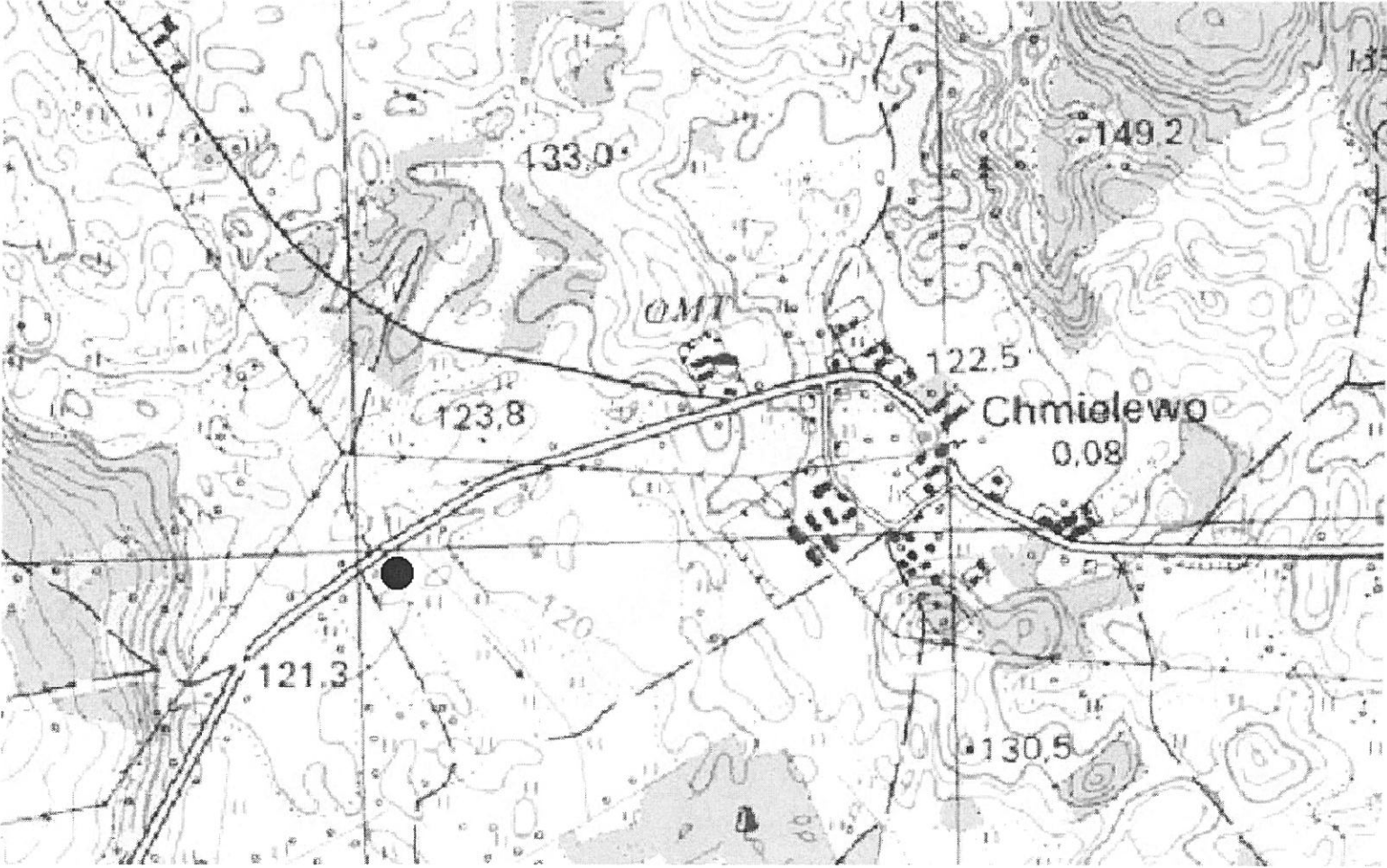
(na podstawie materiałów z archiwum WUOZ;
lokalizacja, określenie funkcji i chronologii stanowiska
podana za autorem badań)

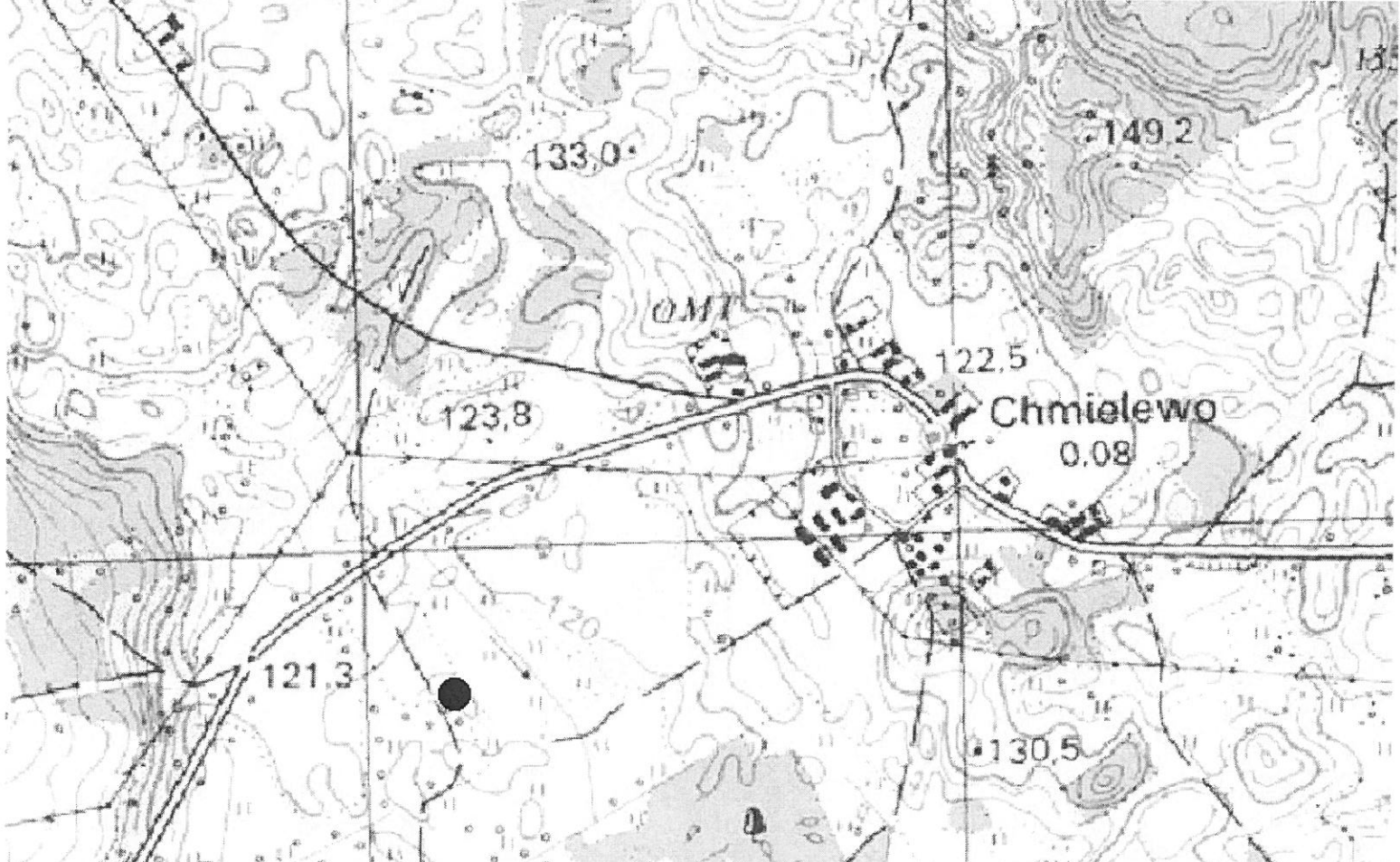
GEZ NR A-4	KARTA ADRESOWA GMINNEJ EWIDENCJI ZABYTKÓW		3. Miejscowość: <h2 style="text-align: center;">BUWEŁNO</h2>
1. Zabytek: 1/ ślad osadnictwa, 2/ osada?		2. Czas powstania: 1/ późne średniowiecze, 2/ okres nowożytny	
8. Mapa z lokalizacją stanowiska archeologicznego: 			4. Adres: AZP 22-74, st. III/16
			5. Przynależność administracyjna: województwo: warmińsko-mazurskie powiat: piski gmina: Orzysz
			6. Formy ochrony: Rejestr zabytków: nie MPZP:
			7. Opracowanie karty (autor, data i podpis): Dr hab. Maciej Karczewski, 12.12.2015 r. <small>(na podstawie materiałów z archiwum WUOZ; lokalizacja, określenie funkcji i chronologii stanowiska podana za autorem badań)</small>

GEZ NR A-5	KARTA ADRESOWA GMINNEJ EWIDENCJI ZABYTKÓW		3. Miejscowość: <h2 style="text-align: center;">BUWEŁNO</h2>
1. Zabytek: 1/ osada, 2/ osada?, 3/ osada?		2. Czas powstania: 1/ wczesne średniowiecze, 2/ późne średniowiecze, 3/ okres nowożytny	
8. Mapa z lokalizacją stanowiska archeologicznego: 			4. Adres: AZP 22-73, st. IV/17
			5. Przynależność administracyjna: województwo: warmińsko-mazurskie powiat: piski gmina: Orzysz
			6. Formy ochrony: Rejestr zabytków: nie MPZP:
			7. Opracowanie karty (autor, data i podpis): Dr hab. Maciej Karczewski, 12.12.2015 r. <small>(na podstawie materiałów z archiwum WUOZ: lokalizacja, określenie funkcji i chronologii stanowiska podana za autorem badań)</small>

GEZ NR A-6	KARTA ADRESOWA GMINNEJ EWIDENCJI ZABYTKÓW		3. Miejscowość: <h2 style="text-align: center;">BUWEŁNO</h2>
1. Zabytek: 1/ ślad osadnictwa, 2/ osada?		2. Czas powstania: 1/ wczesne średniowiecze, 2/ późne średniowiecze	
8. Mapa z lokalizacją stanowiska archeologicznego: 			4. Adres: AZP 22-73, st. V/18
			5. Przynależność administracyjna: województwo: warmińsko-mazurskie powiat: piski gmina: Orzysz
			6. Formy ochrony: Rejestr zabytków: nie MPZP:
			7. Opracowanie karty (autor, data i podpis): Dr hab. Maciej Karczewski, 12.12.2015 r. <small>(na podstawie materiałów z archiwum WUOZ; lokalizacja, określenie funkcji i chronologii stanowiska podana za autorem badań)</small>

GEZ NR A-7	KARTA ADRESOWA GMINNEJ EWIDENCJI ZABYTKÓW		3. Miejscowość: <div style="text-align: center; font-weight: bold; font-size: 1.2em;">BUWEŁNO</div>
1. Zabytek: 1/ ślad osadnictwa, 2/ osada		2. Czas powstania: 1/ wczesne średniowiecze, 2/ późne średniowiecze – okres nowożytny	
8. Mapa z lokalizacją stanowiska archeologicznego: 			4. Adres: AZP 22-73, st. VI/19
			5. Przynależność administracyjna: województwo: warmińsko-mazurskie powiat: piski gmina: Orzysz
			7. Opracowanie karty (autor, data i podpis): Dr hab. Maciej Karczewski, 12.12.2015 r. <small>(na podstawie materiałów z archiwum WUOZ; lokalizacja, określenie funkcji i chronologii stanowiska podana za autorem badań)</small>

GEZ NR A-8	KARTA ADRESOWA GMINNEJ EWIDENCJI ZABYTKÓW		3. Miejscowość: <h2 style="text-align: center;">CHMIELEWO</h2>
1. Zabytek: 1/ ślad osadnictwa, 2/ ślad osadnictwa, 3/ ślad osadnictwa		2. Czas powstania: 1/ epoka kamienia, 2/ okres wpływów rzymskich – okres wędrówek ludów, 3/ późne średniowiecze – okres nowożytny	
8. Mapa z lokalizacją stanowiska archeologicznego: 			4. Adres: AZP 23-73, st. I/32
			5. Przynależność administracyjna: województwo: warmińsko-mazurskie powiat: piski gmina: Orzysz
			6. Formy ochrony: Rejestr zabytków: nie MPZP:
			7. Opracowanie karty (autor, data i podpis): Dr hab. Maciej Karczewski, 12.12.2015 r. <small>(na podstawie materiałów z archiwum WUOZ; lokalizacja, określenie funkcji i chronologii stanowiska podana za autorem badań)</small>

GEZ NR A-9	KARTA ADRESOWA GMINNEJ EWIDENCJI ZABYTKÓW		3. Miejscowość: CHMIELEWO
1. Zabytek: 1/ ślad osadnictwa, 2/ ślad osadnictwa, 3/ ślad osadnictwa		2. Czas powstania: 1/ chronologia nieokreślona, 2/ epoka kamienia, 3/ okres nowożytny	
8. Mapa z lokalizacją stanowiska archeologicznego: 			4. Adres: AZP 23-73, st. II/33
			5. Przynależność administracyjna: województwo: warmińsko-mazurskie powiat: piski gmina: Orzysz
			6. Formy ochrony: Rejestr zabytków: nie MPZP:
			7. Opracowanie karty (autor, data i podpis): Dr hab. Maciej Karczewski, 12.12.2015 r. <small>(na podstawie materiałów z archiwum WUOZ; lokalizacja, określenie funkcji i chronologii stanowiska podana za autorem badań)</small>

GEZ NR A-10

KARTA ADRESOWA GMINNEJ EWIDENCJI ZABYTKÓW

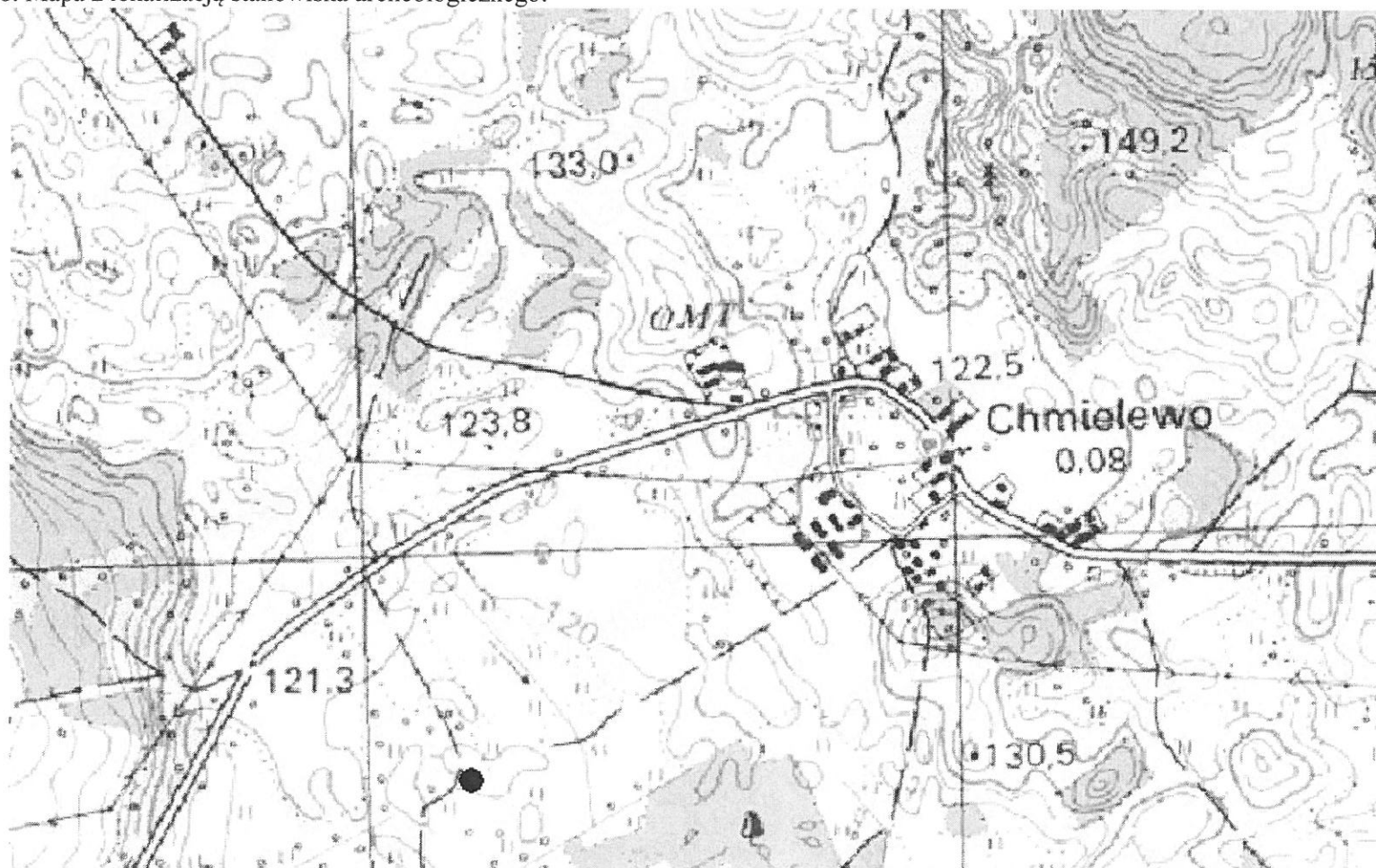
1. Zabytek: ślad osadnictwa

2. Czas powstania: średniowiecze

3. Miejscowość:

CHMIELEWO

8. Mapa z lokalizacją stanowiska archeologicznego:



4. Adres: AZP 23-73, st. III/34

5. Przynależność administracyjna:

województwo: warmińsko-mazurskie

powiat: piski

gmina: Orzysz

6. Formy ochrony:

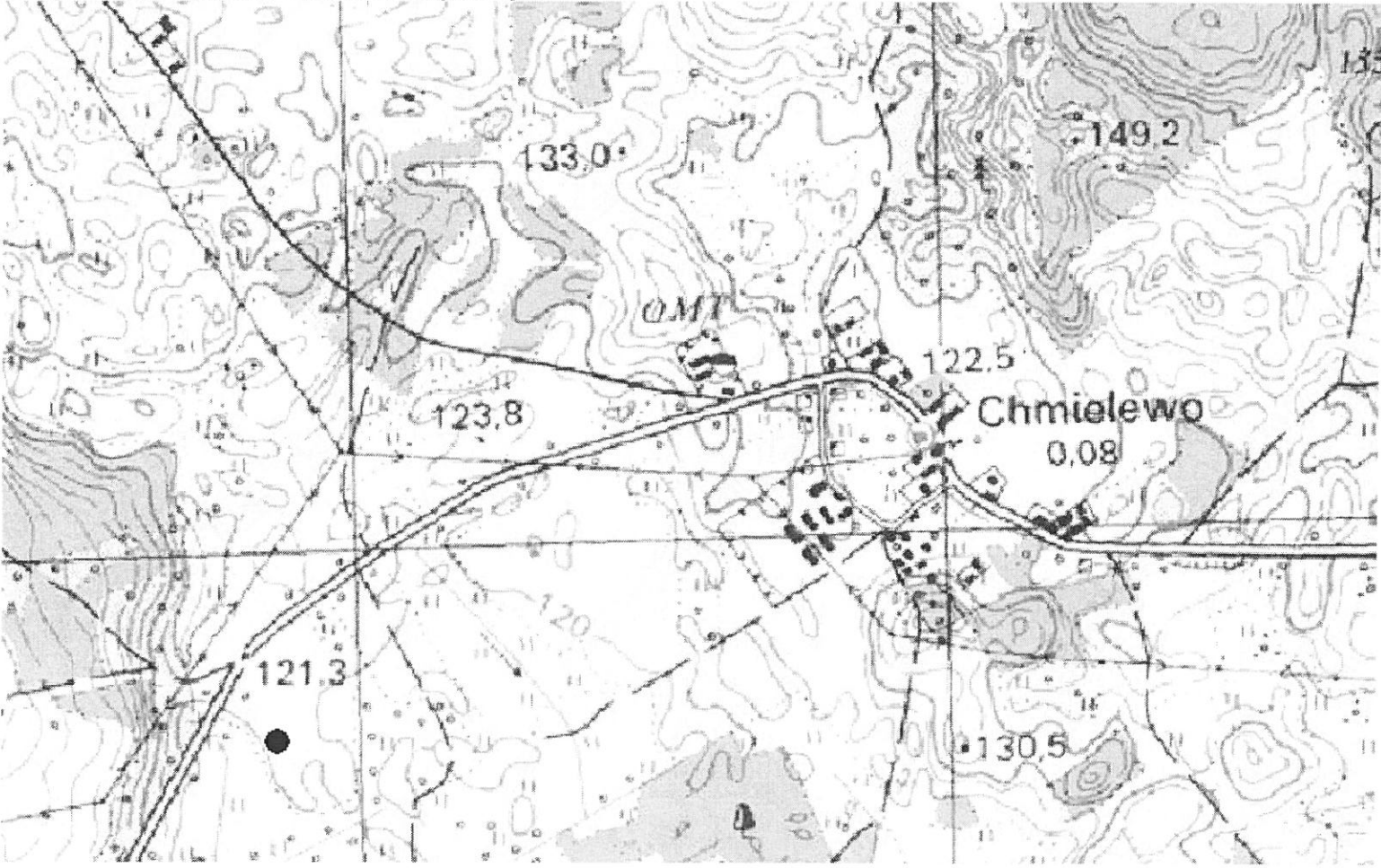
Rejestr zabytków: nie

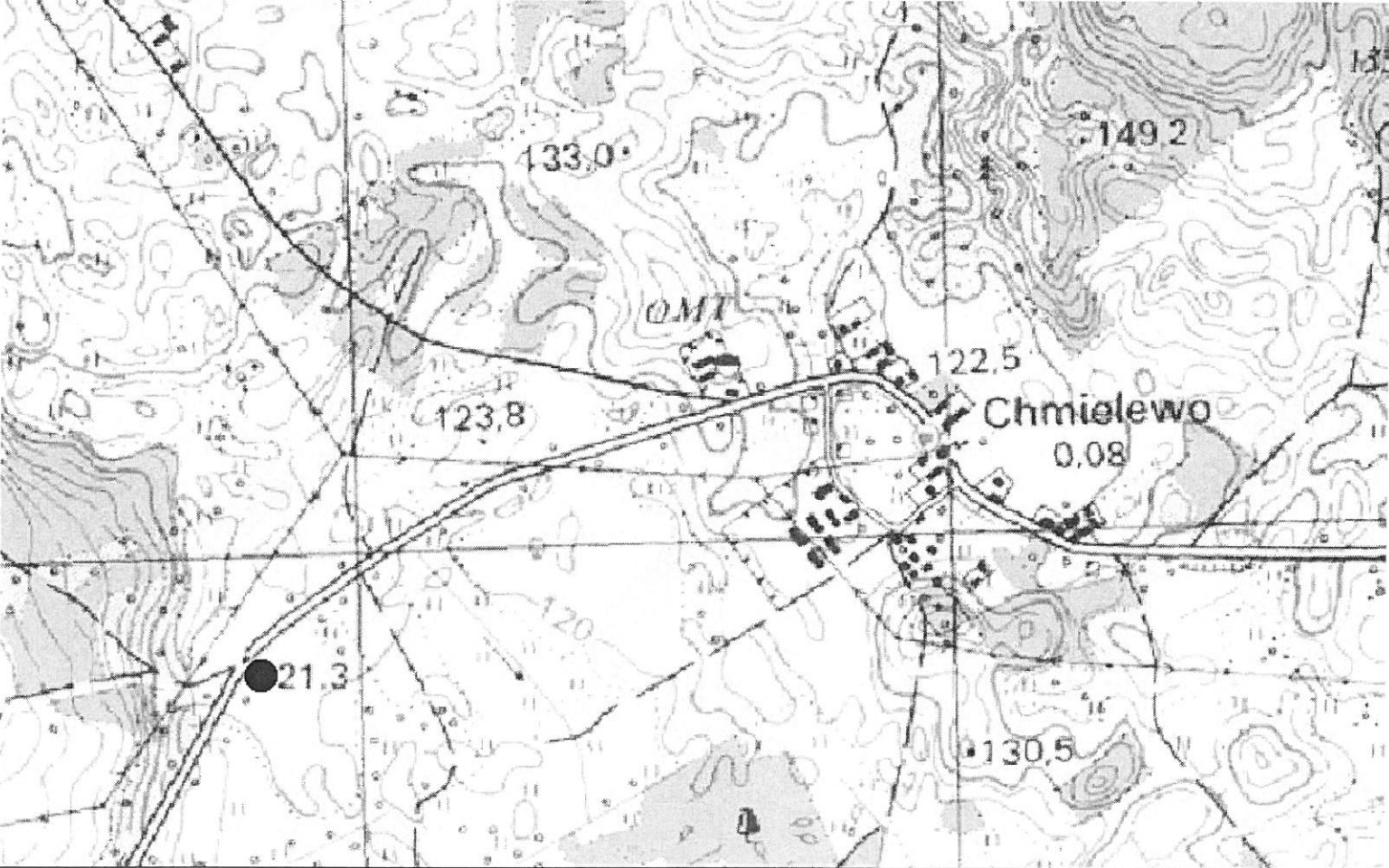
MPZP:

7. Opracowanie karty (autor, data i podpis):

Dr hab. Maciej Karczewski, 12.12.2015 r.

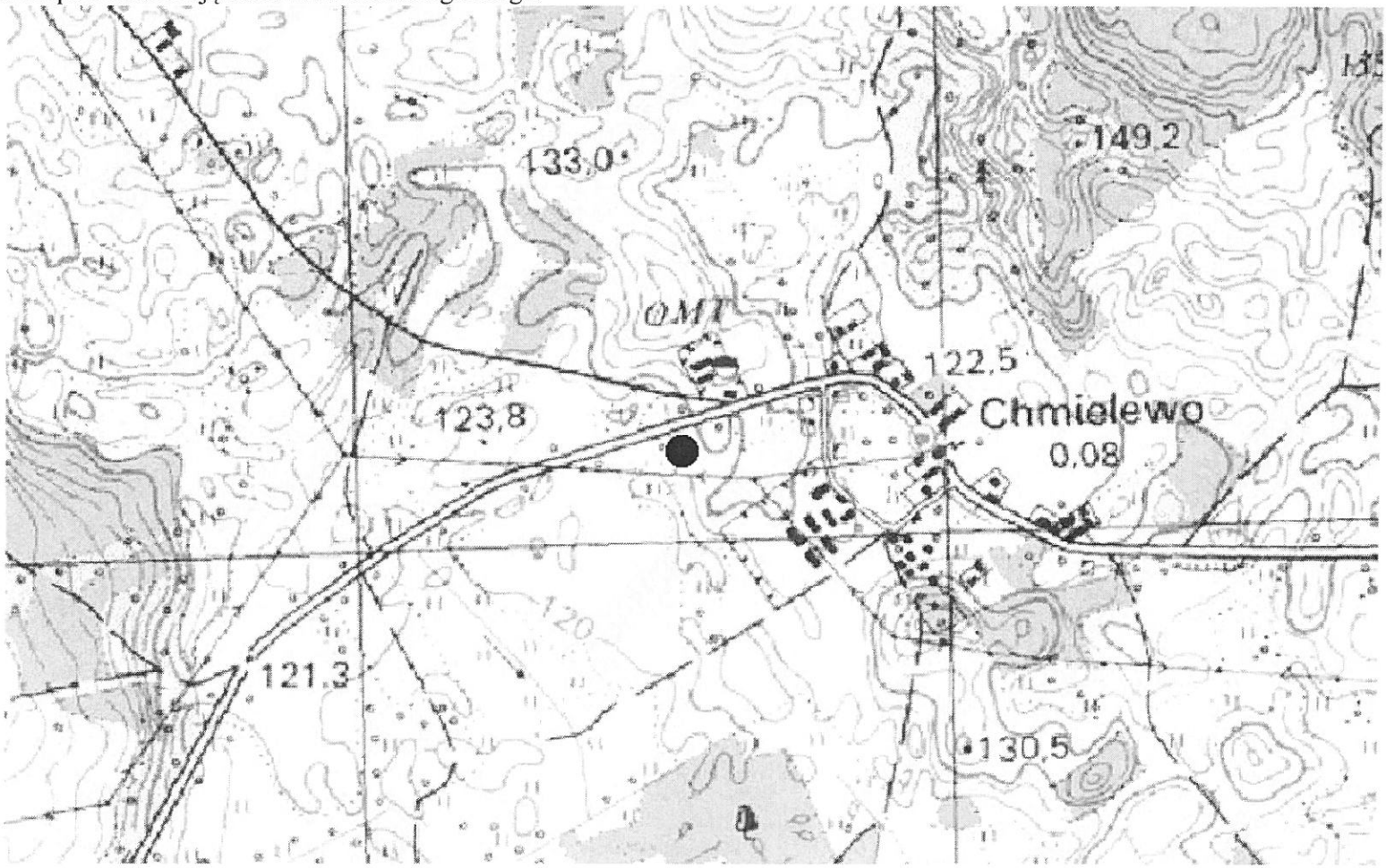
(na podstawie materiałów z archiwum WUOZ;
lokalizacja, określenie funkcji i chronologii stanowiska
podana za autorem badań)

GEZ NR A-11	KARTA ADRESOWA GMINNEJ EWIDENCJI ZABYTKÓW		3. Miejscowość: <h2 style="text-align: center;">CHMIELEWO</h2>
1. Zabytek: ślad osadnictwa	2. Czas powstania: pradzieje		
8. Mapa z lokalizacją stanowiska archeologicznego: 			4. Adres: AZP 23-73, st. IV/35
			5. Przynależność administracyjna: województwo: warmińsko-mazurskie powiat: piski gmina: Orzysz
			7. Opracowanie karty (autor, data i podpis): Dr hab. Maciej Karczewski, 12.12.2015 r. <small>(na podstawie materiałów z archiwum WUOZ; lokalizacja, określenie funkcji i chronologii stanowiska podana za autorem badań)</small>

GEZ NR A-12	KARTA ADRESOWA GMINNEJ EWIDENCJI ZABYTKÓW		3. Miejscowość: <h2 style="text-align: center;">CHMIELEWO</h2>
1. Zabytek: 1/ ślad osadnictwa, 2/ ślad osadnictwa, 3/ ślad osadnictwa		2. Czas powstania: 1/ epoka kamienia, 2/ wczesna epoka żelaza, 3/ późne średniowiecze	
8. Mapa z lokalizacją stanowiska archeologicznego: 			4. Adres: AZP 23-73, st. V/36
			5. Przynależność administracyjna: województwo: warmińsko-mazurskie powiat: piski gmina: Orzysz
			6. Formy ochrony: Rejestr zabytków: nie MPZP:
			7. Opracowanie karty (autor, data i podpis): Dr hab. Maciej Karczewski, 12.12.2015 r. <small>(na podstawie materiałów z archiwum WUOZ; lokalizacja, określenie funkcji i chronologii stanowiska podana za autorem badań)</small>

GEZ NR A-13		KARTA ADRESOWA GMINNEJ EWIDENCJI ZABYTKÓW		3. Miejscowość: CHMIELEWO	
1. Zabytek: 1/ ślad osadnictwa, 2/ ślad osadnictwa		2. Czas powstania: 1/ chronologia nieokreślona, 2/ okres nowożytny			
8. Mapa z lokalizacją stanowiska archeologicznego:				4. Adres: AZP 23-73, st. VI/37	
				5. Przynależność administracyjna: województwo: warmińsko-mazurskie powiat: piski gmina: Orzysz	
				6. Formy ochrony: Rejestr zabytków: nie MPZP:	
				7. Opracowanie karty (autor, data i podpis): Dr hab. Maciej Karczewski, 12.12.2015 r. (na podstawie materiałów z archiwum WUOZ; lokalizacja, określenie funkcji i chronologii stanowiska podana za autorem badań)	

GEZ NR A-14		KARTA ADRESOWA GMINNEJ EWIDENCJI ZABYTKÓW		3. Miejscowość: CHMIELEWO	
1. Zabytek: 1/ ślad osadnictwa, 2/ ślad osadnictwa		2. Czas powstania: 1/ późne średniowiecze, 2/ okres nowożytny			
8. Mapa z lokalizacją stanowiska archeologicznego:				4. Adres: AZP 23-73, st. VII/38	
				5. Przynależność administracyjna: województwo: warmińsko-mazurskie powiat: piski gmina: Orzysz	
				6. Formy ochrony: Rejestr zabytków: nie MPZP:	
				7. Opracowanie karty (autor, data i podpis): Dr hab. Maciej Karczewski, 12.12.2015 r. (na podstawie materiałów z archiwum WUOZ; lokalizacja, określenie funkcji i chronologii stanowiska podana za autorem badań)	

GEZ NR A-15	KARTA ADRESOWA GMINNEJ EWIDENCJI ZABYTKÓW		3. Miejscowość: <h2 style="text-align: center;">CHMIELEWO</h2>
1. Zabytek: 1/ ślad osadnictwa, 2/ ślad osadnictwa		2. Czas powstania: 1/ wczesne średniowiecze, 2/ późne średniowiecze - okres nowożytny	
8. Mapa z lokalizacją stanowiska archeologicznego: 			4. Adres: AZP 23-73, st. VIII/39
			5. Przynależność administracyjna: województwo: warmińsko-mazurskie powiat: piski gmina: Orzysz
			6. Formy ochrony: Rejestr zabytków: nie MPZP:
			7. Opracowanie karty (autor, data i podpis): Dr hab. Maciej Karczewski, 12.12.2015 r. <small>(na podstawie materiałów z archiwum WUOZ; lokalizacja, określenie funkcji i chronologii stanowiska podana za autorem badań)</small>

GEZ NR A-16

KARTA ADRESOWA GMINNEJ EWIDENCJI ZABYTKÓW

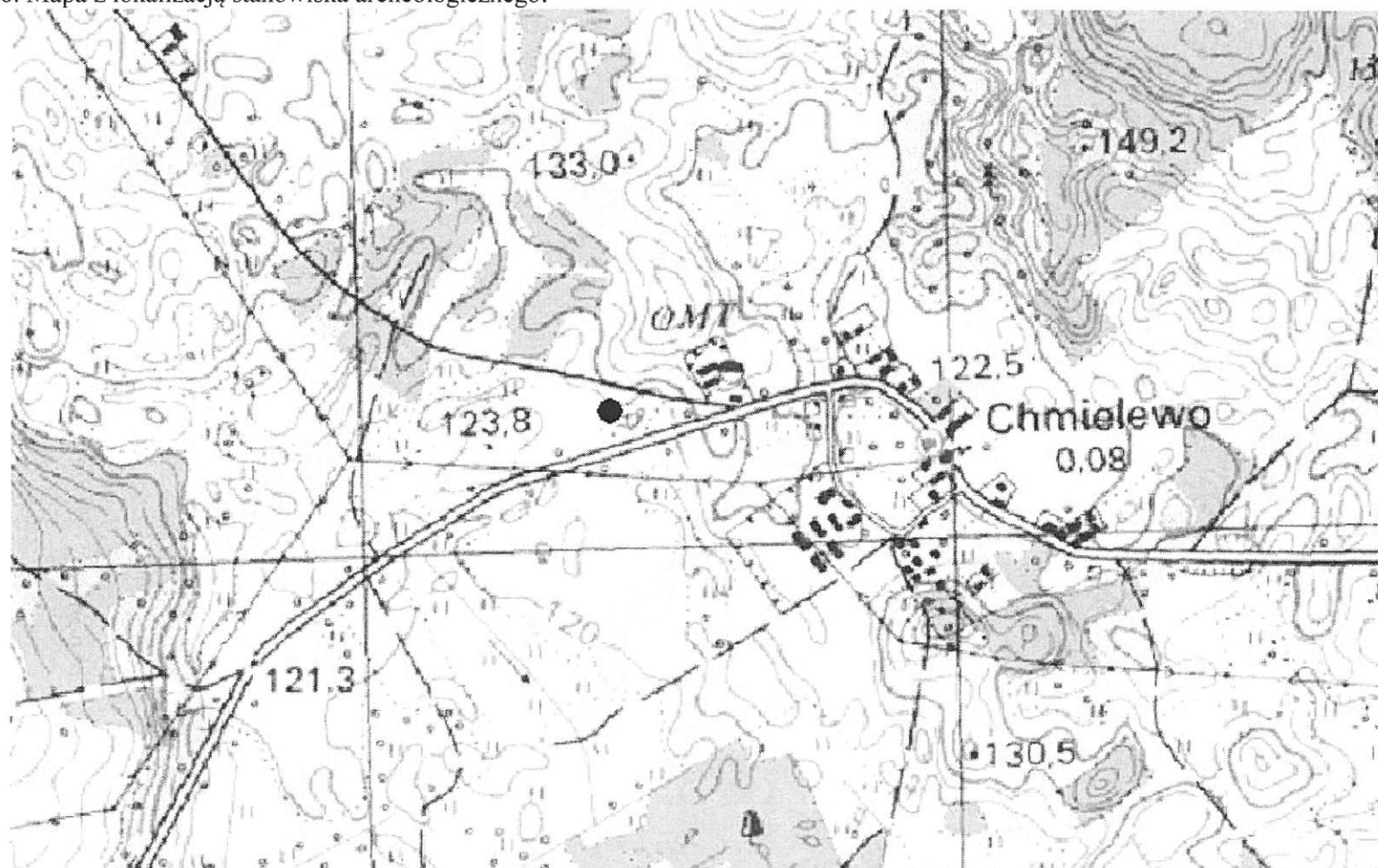
1. Zabytek: ślad osadnictwa

2. Czas powstania: wczesne średniowiecze

3. Miejscowość:

CHMIELEWO

8. Mapa z lokalizacją stanowiska archeologicznego:



4. Adres: AZP 23-73, st. IX/40

5. Przynależność administracyjna:

województwo: warmińsko-mazurskie

powiat: piski

gmina: Orzysz

6. Formy ochrony:

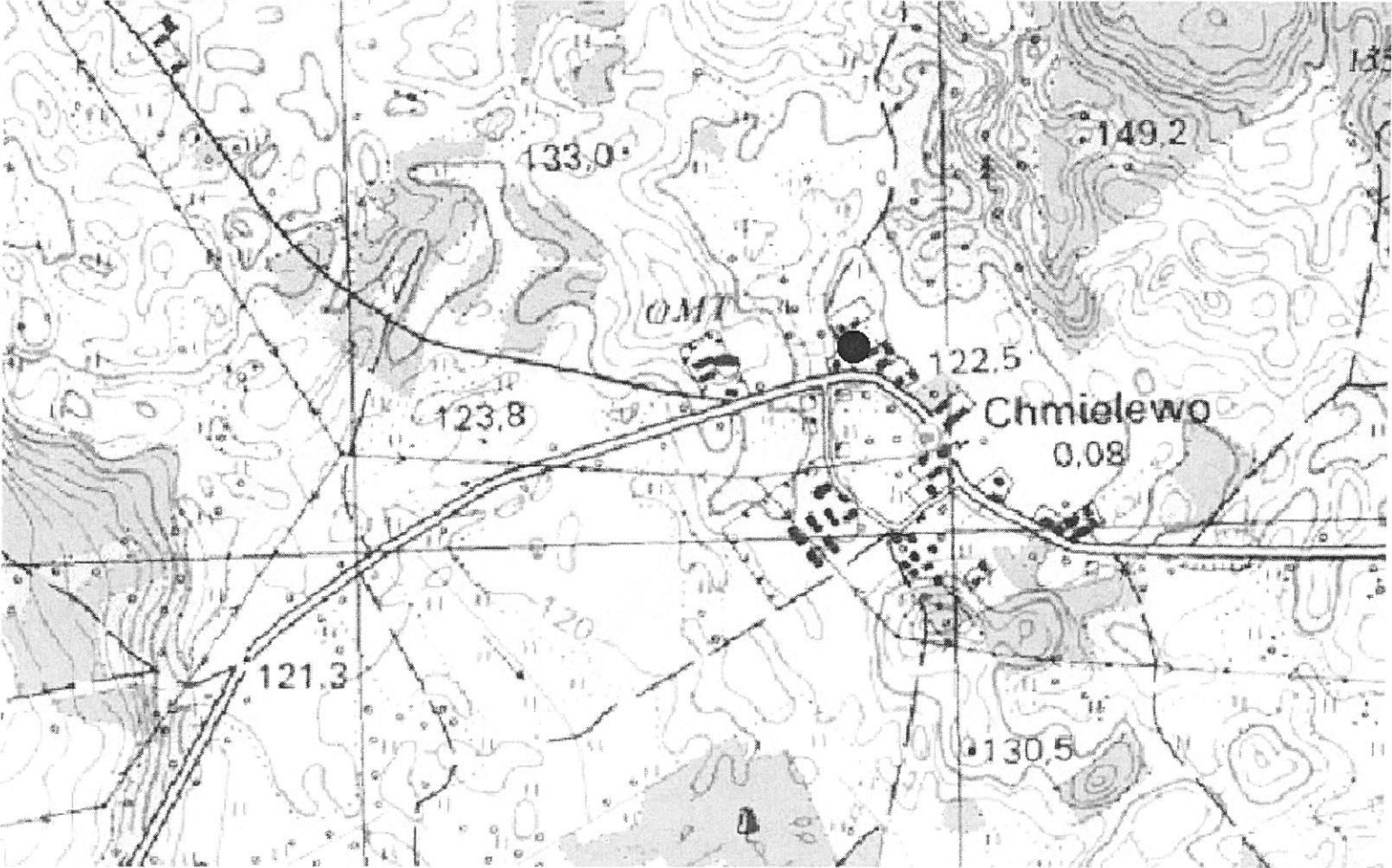
Rejestr zabytków: nie

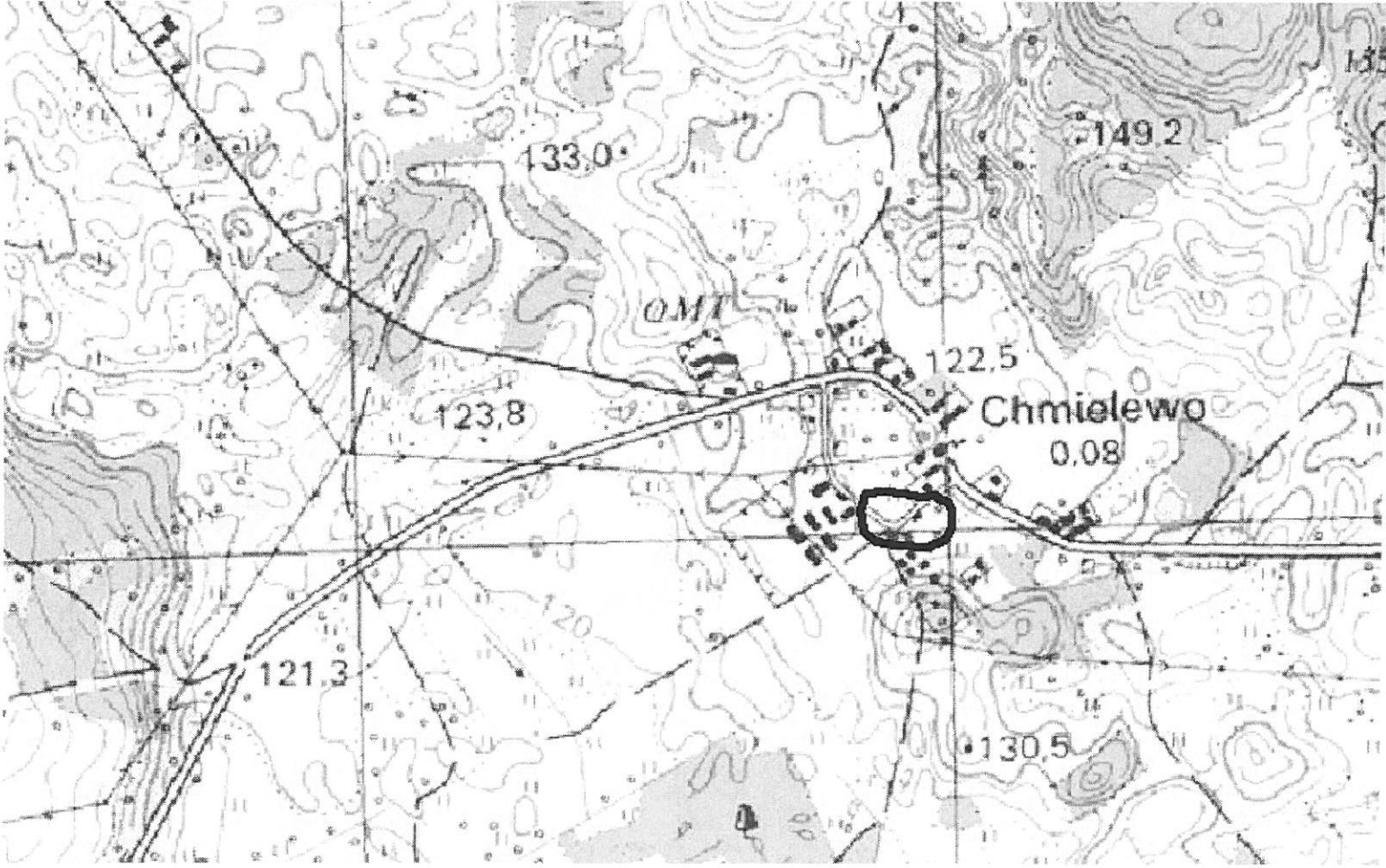
MPZP:

7. Opracowanie karty (autor, data i podpis):

Dr hab. Maciej Karczewski, 12.12.2015 r.

(na podstawie materiałów z archiwum WUOZ;
lokalizacja, określenie funkcji i chronologii stanowiska
podana za autorem badań)

GEZ NR A-17		KARTA ADRESOWA GMINNEJ EWIDENCJI ZABYTKÓW		3. Miejscowość: CHMIELEWO	
1. Zabytek: osada		2. Czas powstania: późne średniowiecze – okres nowożytny			
8. Mapa z lokalizacją stanowiska archeologicznego:				4. Adres: AZP 23-73, st. X/49	
				5. Przynależność administracyjna: województwo: warmińsko-mazurskie powiat: piski gmina: Orzysz	
				6. Formy ochrony: Rejestr zabytków: nie MPZP:	
				7. Opracowanie karty (autor, data i podpis): Dr hab. Maciej Karczewski, 12.12.2015 r. (na podstawie materiałów z archiwum WUOZ; lokalizacja, określenie funkcji i chronologii stanowiska podana za autorem badań)	

GEZ NR A-18	KARTA ADRESOWA GMINNEJ EWIDENCJI ZABYTKÓW		3. Miejscowość: <h2 style="text-align: center;">CHMIELEWO</h2>
1. Zabytek: 1/ ślad osadnictwa, 2/ osada	2. Czas powstania: 1/ wczesne średniowiecze, 2/ późne średniowiecze – okres nowożytny		
8. Mapa z lokalizacją stanowiska archeologicznego: 			4. Adres: AZP 23-73, st. XI/50
			5. Przynależność administracyjna: województwo: warmińsko-mazurskie powiat: piski gmina: Orzysz
			6. Formy ochrony: Rejestr zabytków: nie MPZP:
			7. Opracowanie karty (autor, data i podpis): Dr hab. Maciej Karczewski, 12.12.2015 r. <small>(na podstawie materiałów z archiwum WUOZ; lokalizacja, określenie funkcji i chronologii stanowiska podana za autorem badań)</small>

GEZ NR A-19		KARTA ADRESOWA GMINNEJ EWIDENCJI ZABYTKÓW		3. Miejscowość: CHMIELEWO	
1. Zabytek: ślad osadnictwa		2. Czas powstania: mezolit – wczesna epoka żelaza			
8. Mapa z lokalizacją stanowiska archeologicznego:				4. Adres: AZP 23-73, st. XII/51	
				5. Przynależność administracyjna: województwo: warmińsko-mazurskie powiat: piski gmina: Orzysz	
				6. Formy ochrony: Rejestr zabytków: nie MPZP:	
				7. Opracowanie karty (autor, data i podpis): Dr hab. Maciej Karczewski, 12.12.2015 r. (na podstawie materiałów z archiwum WUOZ; lokalizacja, określenie funkcji i chronologii stanowiska podana za autorem badań)	

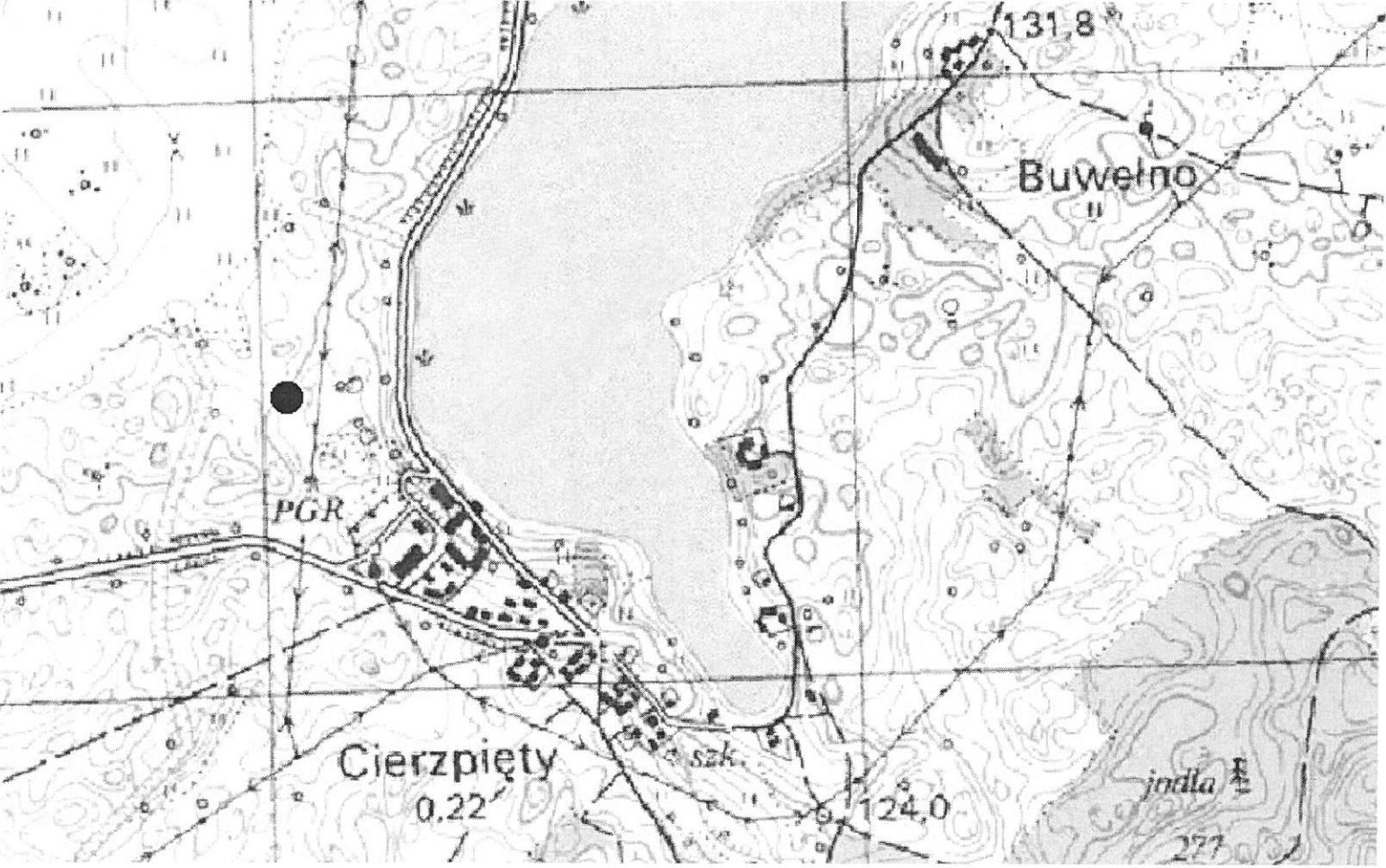
GEZ NR A-20		KARTA ADRESOWA GMINNEJ EWIDENCJI ZABYTKÓW
1. Zabytek: ślad osadnictwa	2. Czas powstania: kultura świderska, paleolit schyłkowy	3. Miejscowość: CIERZPIĘTY
8. Mapa z lokalizacją stanowiska archeologicznego: Stanowisko znane ze źródeł archiwalnych, lokalizacja nieokreślona.		4. Adres: AZP 22-74, st. I/3
		5. Przynależność administracyjna: województwo: warmińsko-mazurskie powiat: piski gmina: Orzysz
		6. Formy ochrony: Rejestr zabytków: nie MPZP:
		7. Opracowanie karty (autor, data i podpis): Dr hab. Maciej Karczewski, 12.12.2015 r. (na podstawie materiałów z archiwum WUOZ; lokalizacja, określenie funkcji i chronologii stanowiska podana za autorem badań)

GEZ NR A-22	KARTA ADRESOWA GMINNEJ EWIDENCJI ZABYTKÓW		3. Miejscowość: CIERZPIĘTY
1. Zabytek: ślad osadnictwa		2. Czas powstania: neolit	
8. Mapa z lokalizacją stanowiska archeologicznego: Stanowisko znane ze źródeł archiwalnych, lokalizacja nieokreślona.			4. Adres: AZP 22-74, st. III/5
			5. Przynależność administracyjna: województwo: warmińsko-mazurskie powiat: piski gmina: Orzysz
			6. Formy ochrony: Rejestr zabytków: nie MPZP:
			7. Opracowanie karty (autor, data i podpis): Dr hab. Maciej Karczewski, 12.12.2015 r. (na podstawie materiałów z archiwum WUOZ; lokalizacja, określenie funkcji i chronologii stanowiska podana za autorem badań)

GEZ NR A-23	KARTA ADRESOWA GMINNEJ EWIDENCJI ZABYTKÓW		3. Miejscowość: CIERZPIĘTY
1. Zabytek: ślad osadnictwa		2. Czas powstania: epoka kamienia	
8. Mapa z lokalizacją stanowiska archeologicznego:			4. Adres: AZP 22-74, st. IV/6
Stanowisko znane ze źródeł archiwalnych, lokalizacja nieokreślona.			5. Przynależność administracyjna: województwo: warmińsko-mazurskie powiat: piski gmina: Orzysz
			6. Formy ochrony: Rejestr zabytków: nie MPZP:
			7. Opracowanie karty (autor, data i podpis): Dr hab. Maciej Karczewski, 12.12.2015 r. (na podstawie materiałów z archiwum WUOZ; lokalizacja, określenie funkcji i chronologii stanowiska podana za autorem badań)

GEZ NR A-24	KARTA ADRESOWA GMINNEJ EWIDENCJI ZABYTEKÓW		3. Miejscowość: CIERZPIĘTY
1. Zabytek: osada?, cmentarzysko?		2. Czas powstania: kultura ceramiki sznurowej, neolit	
8. Mapa z lokalizacją stanowiska archeologicznego: Stanowisko znane ze źródeł archiwalnych, lokalizacja nieokreślona.			4. Adres: AZP 22-74, st. V/7
			5. Przynależność administracyjna: województwo: warmińsko-mazurskie powiat: piski gmina: Orzysz
			6. Formy ochrony: Rejestr zabytków: nie MPZP:
			7. Opracowanie karty (autor, data i podpis): Dr hab. Maciej Karczewski, 12.12.2015 r. (na podstawie materiałów z archiwum WUOZ; lokalizacja, określenie funkcji i chronologii stanowiska podana za autorem badań)

GEZ NR A-25		KARTA ADRESOWA GMINNEJ EWIDENCJI ZABYTKÓW		3. Miejscowość: CIERZPIĘTY	
1. Zabytek: ślad osadnictwa		2. Czas powstania: epoka kamienia			
8. Mapa z lokalizacją stanowiska archeologicznego: Stanowisko znane ze źródeł archiwalnych, lokalizacja nieokreślona.				4. Adres: AZP 22-74, st. VI/8	
				5. Przynależność administracyjna: województwo: warmińsko-mazurskie powiat: piski gmina: Orzysz	
				6. Formy ochrony: Rejestr zabytków: nie MPZP:	
				7. Opracowanie karty (autor, data i podpis): Dr hab. Maciej Karczewski, 12.12.2015 r. (na podstawie materiałów z archiwum WUOZ; lokalizacja, określenie funkcji i chronologii stanowiska podana za autorem badań)	

GEZ NR A-26	KARTA ADRESOWA GMINNEJ EWIDENCJI ZABYTKÓW		3. Miejscowość: <h1>CIERZPIĘTY</h1>
1. Zabytek: 1/ ślad osadnictwa, 2/ ślad osadnictwa	2. Czas powstania: 1/ epoka kamienia, 2/ wczesne średniowiecze	4. Adres: AZP 22-74, st. VII/9 5. Przynależność administracyjna: województwo: warmińsko-mazurskie powiat: piski gmina: Orzysz 6. Formy ochrony: Rejestr zabytków: nie MPZP: 7. Opracowanie karty (autor, data i podpis): Dr hab. Maciej Karczewski, 12.12.2015 r. <small>(na podstawie materiałów z archiwum WUOZ; lokalizacja, określenie funkcji i chronologii stanowiska podana za autorem badań)</small>	
8. Mapa z lokalizacją stanowiska archeologicznego: 			

GEZ NR A-27

KARTA ADRESOWA GMINNEJ EWIDENCJI ZABYTKÓW

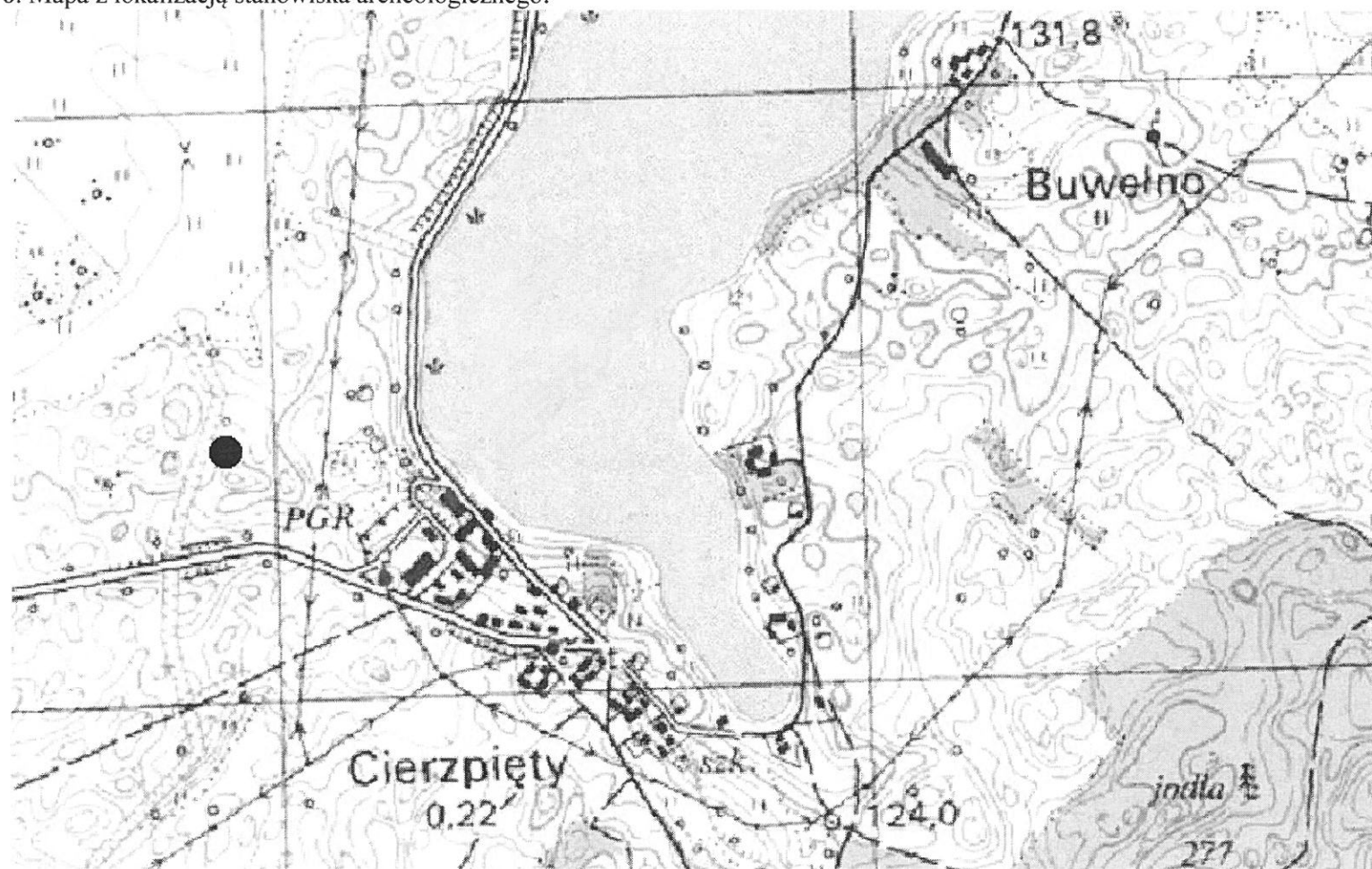
3. Miejscowość:

CIERZPIĘTY

1. Zabytek: ślad osadnictwa

2. Czas powstania: wczesne średniowiecze

8. Mapa z lokalizacją stanowiska archeologicznego:



4. Adres: AZP 22-74, st. VIII/10

5. Przynależność administracyjna:

województwo: warmińsko-mazurskie

powiat: piski

gmina: Orzysz

6. Formy ochrony:

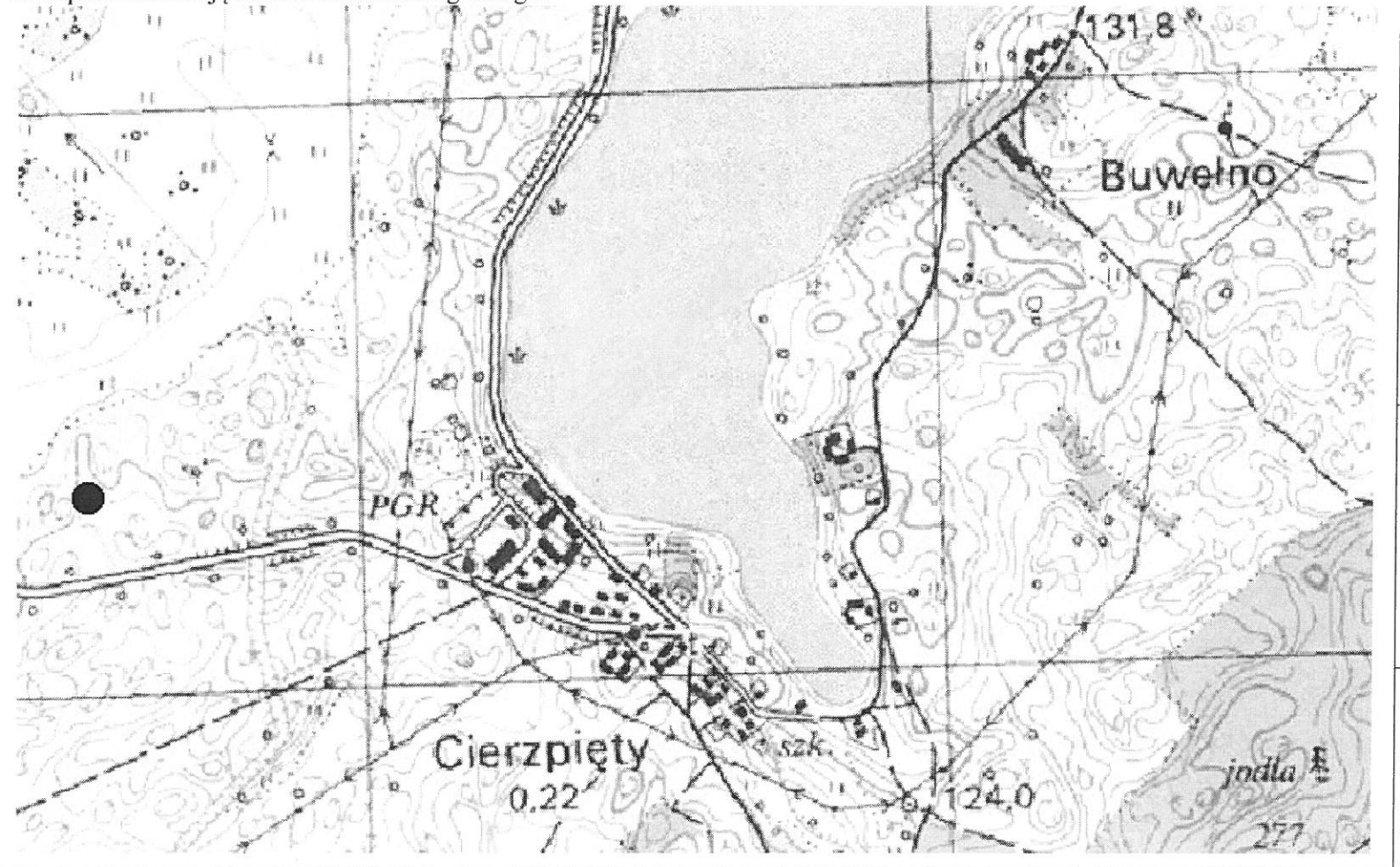
Rejestr zabytków: nie

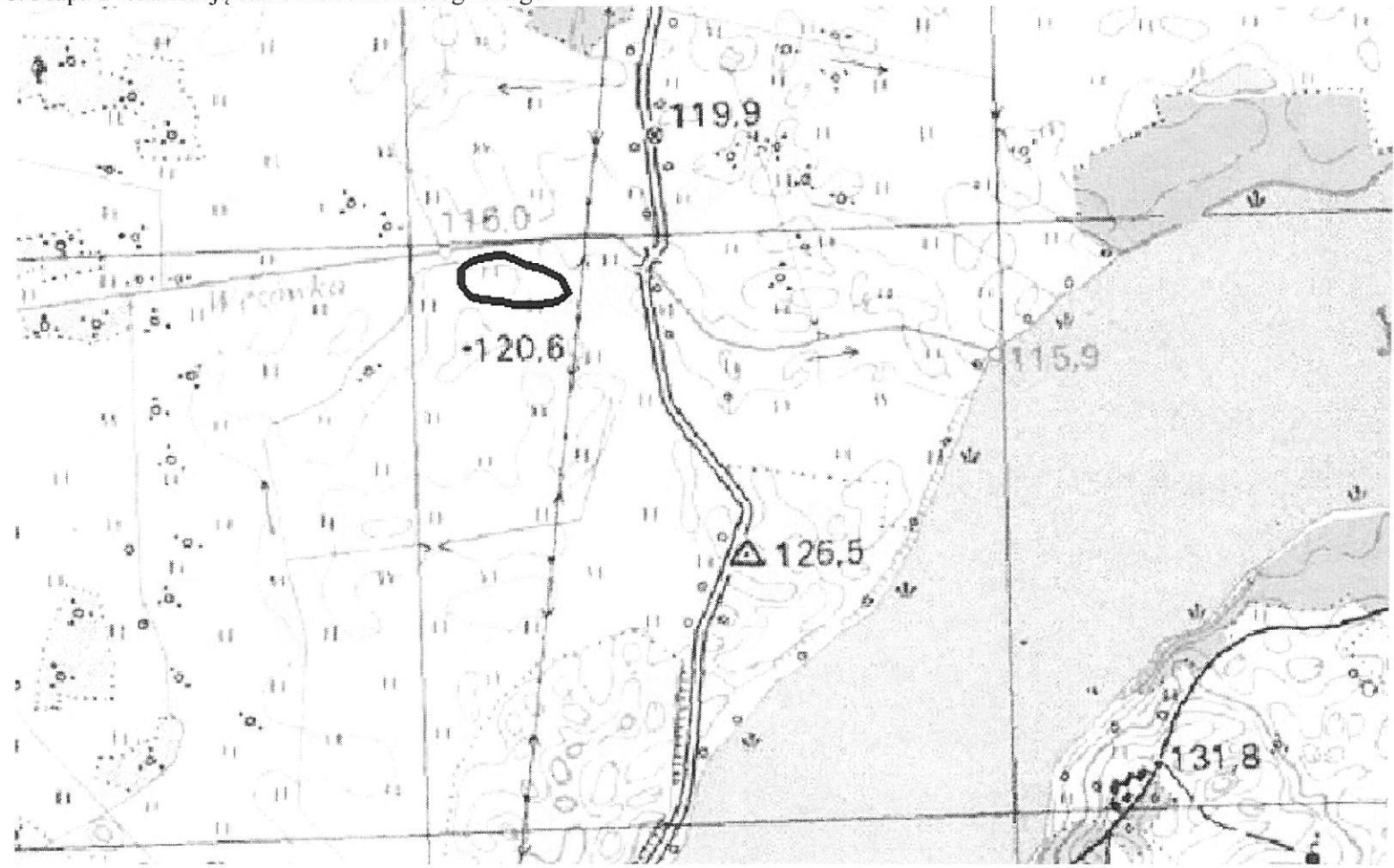
MPZP:

7. Opracowanie karty (autor, data i podpis):

Dr hab. Maciej Karczewski, 12.12.2015 r.

(na podstawie materiałów z archiwum WUOZ;
lokalizacja, określenie funkcji i chronologii stanowiska
podana za autorem badań)

GEZ NR A-28	KARTA ADRESOWA GMINNEJ EWIDENCJI ZABYTKÓW		3. Miejscowość: <h2 style="text-align: center;">CIERZPIĘTY</h2>
1. Zabytek: 1/ osada?, 2/ osada, 3/ ślad osadnictwa, 4/ osada, 5/ ślad osadnictwa		2. Czas powstania: 1/ neolit – wczesna epoka brązu, 2/ wczesna epoka żelaza, 3/ okres wpływów rzymskich, 4/ pradzieje, 5/ wczesne średniowiecze	
8. Mapa z lokalizacją stanowiska archeologicznego: 			4. Adres: AZP 22-74, st. IX/11
			5. Przynależność administracyjna: województwo: warmińsko-mazurskie powiat: piski gmina: Orzysz
			6. Formy ochrony: Rejestr zabytków: nie MPZP:
			7. Opracowanie karty (autor, data i podpis): Dr hab. Maciej Karczewski, 12.12.2015 r. <small>(na podstawie materiałów z archiwum WUOZ; lokalizacja, określenie funkcji i chronologii stanowiska podana za autorem badań)</small>

GEZ NR A-29	KARTA ADRESOWA GMINNEJ EWIDENCJI ZABYTKÓW		3. Miejscowość: <h1>CIERZPIĘTY</h1>
1. Zabytek: 1/ osada, 2/ ślad osadnictwa, 3/ ślad osadnictwa		2. Czas powstania: 1/ kultura Narwa, neolit, 2/ okres wpływów rzymskich, 3/ średniowiecze - nowożytność	
8. Mapa z lokalizacją stanowiska archeologicznego: 			4. Adres: AZP 22-74, st. X/12
			5. Przynależność administracyjna: województwo: warmińsko-mazurskie powiat: piski gmina: Orzysz
			6. Formy ochrony: Rejestr zabytków: nie MPZP:
			7. Opracowanie karty (autor, data i podpis): Dr hab. Maciej Karczewski, 12.12.2015 r. <small>(na podstawie materiałów z archiwum WUOZ; lokalizacja, określenie funkcji i chronologii stanowiska podana za autorem badań)</small>

GEZ NR A-30

KARTA ADRESOWA GMINNEJ EWIDENCJI ZABYTKÓW

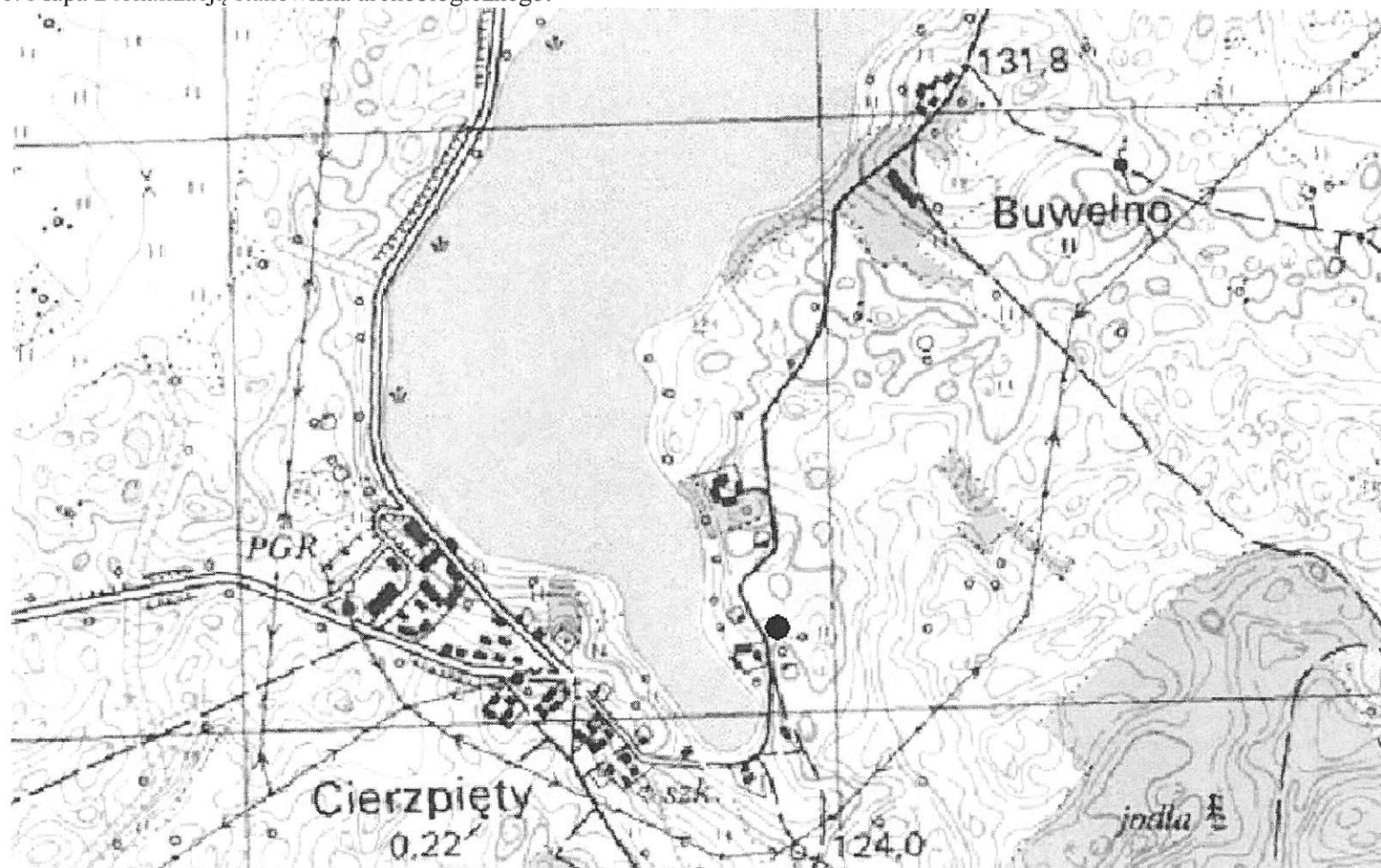
1. Zabytek: ślad osadnictwa

2. Czas powstania: okres wpływów rzymskich – okres
wędrowek ludów

3. Miejscowość:

CIERZPIĘTY

8. Mapa z lokalizacją stanowiska archeologicznego:



4. Adres: AZP 22-74, st. XI/13

5. Przynależność administracyjna:

województwo: warmińsko-mazurskie

powiat: piski

gmina: Orzysz

6. Formy ochrony:

Rejestr zabytków: nie

MPZP:

7. Opracowanie karty (autor, data i podpis):

Dr hab. Maciej Karczewski, 12.12.2015 r.

(na podstawie materiałów z archiwum WUOZ;
lokalizacja, określenie funkcji i chronologii stanowiska
podana za autorem badań)

GEZ NR A-31

KARTA ADRESOWA GMINNEJ EWIDENCJI ZABYTKÓW

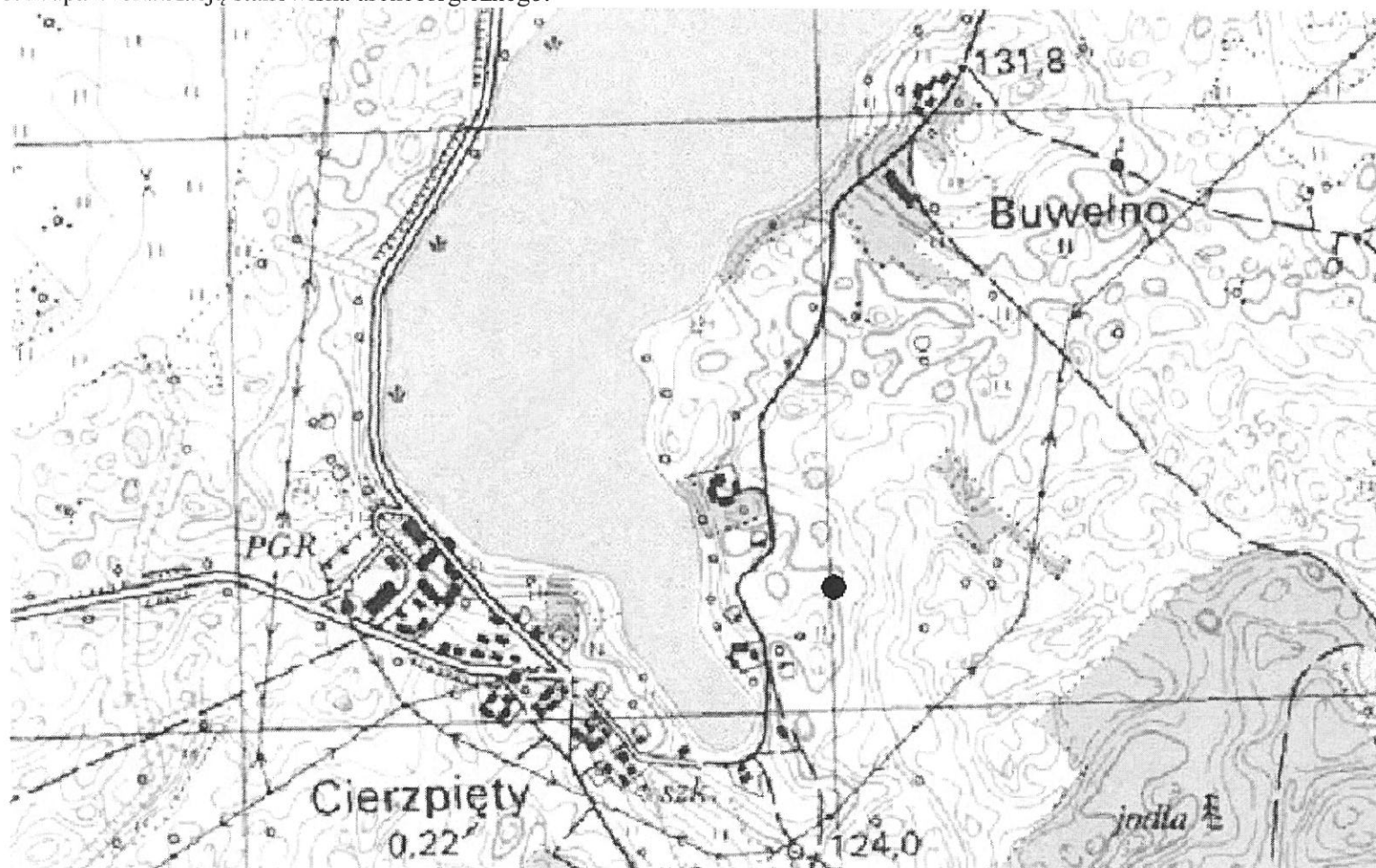
1. Zabytek: ślad osadnictwa

2. Czas powstania: późne średniowiecze

3. Miejscowość:

CIERZPIĘTY

8. Mapa z lokalizacją stanowiska archeologicznego:



4. Adres: AZP 22-74, st. XII/14

5. Przynależność administracyjna:

województwo: warmińsko-mazurskie

powiat: piski

gmina: Orzysz

6. Formy ochrony:

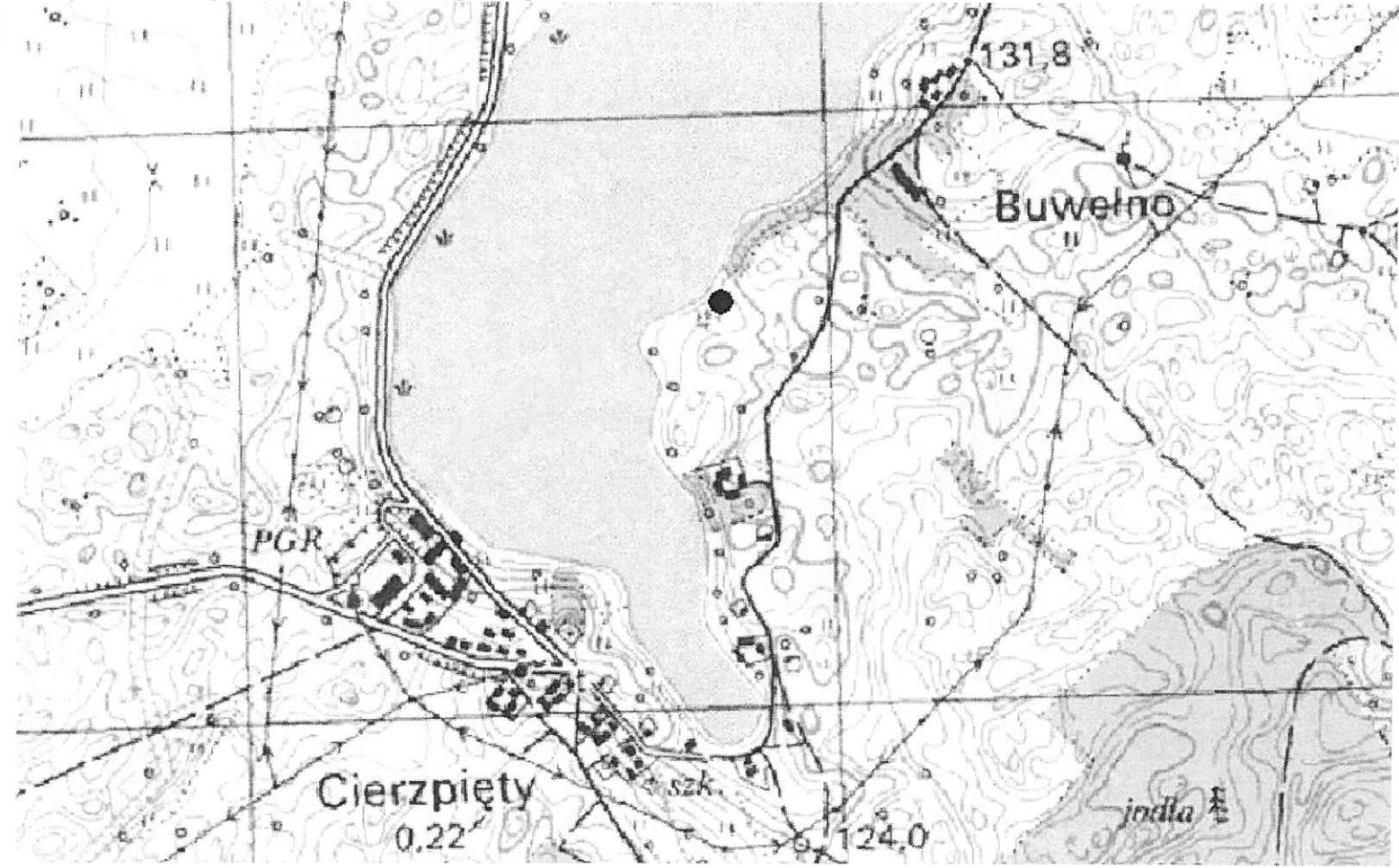
Rejestr zabytków: nie

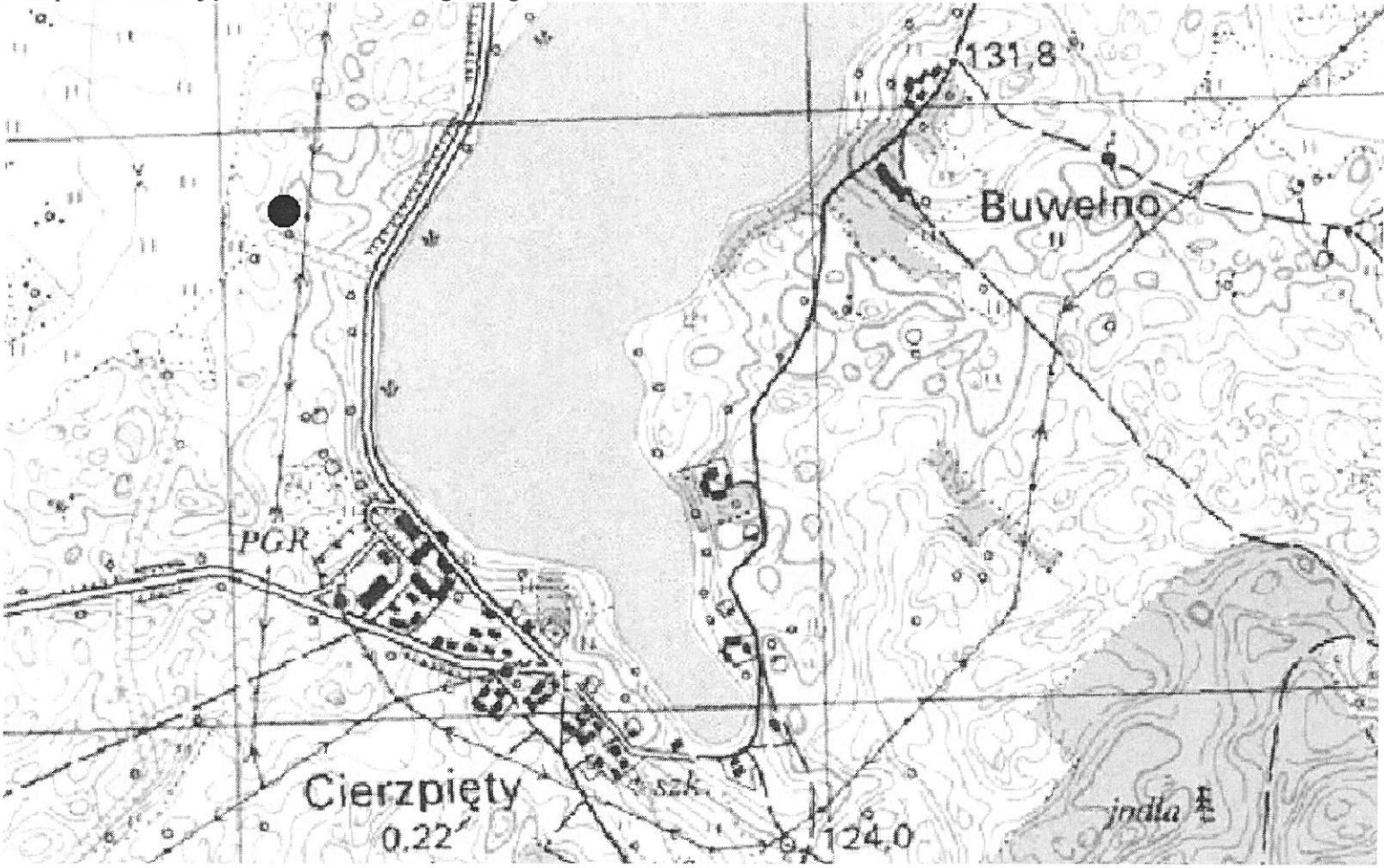
MPZP:

7. Opracowanie karty (autor, data i podpis):

Dr hab. Maciej Karczewski, 12.12.2015 r.

(na podstawie materiałów z archiwum WUOZ;
lokalizacja, określenie funkcji i chronologii stanowiska
podana za autorem badań)

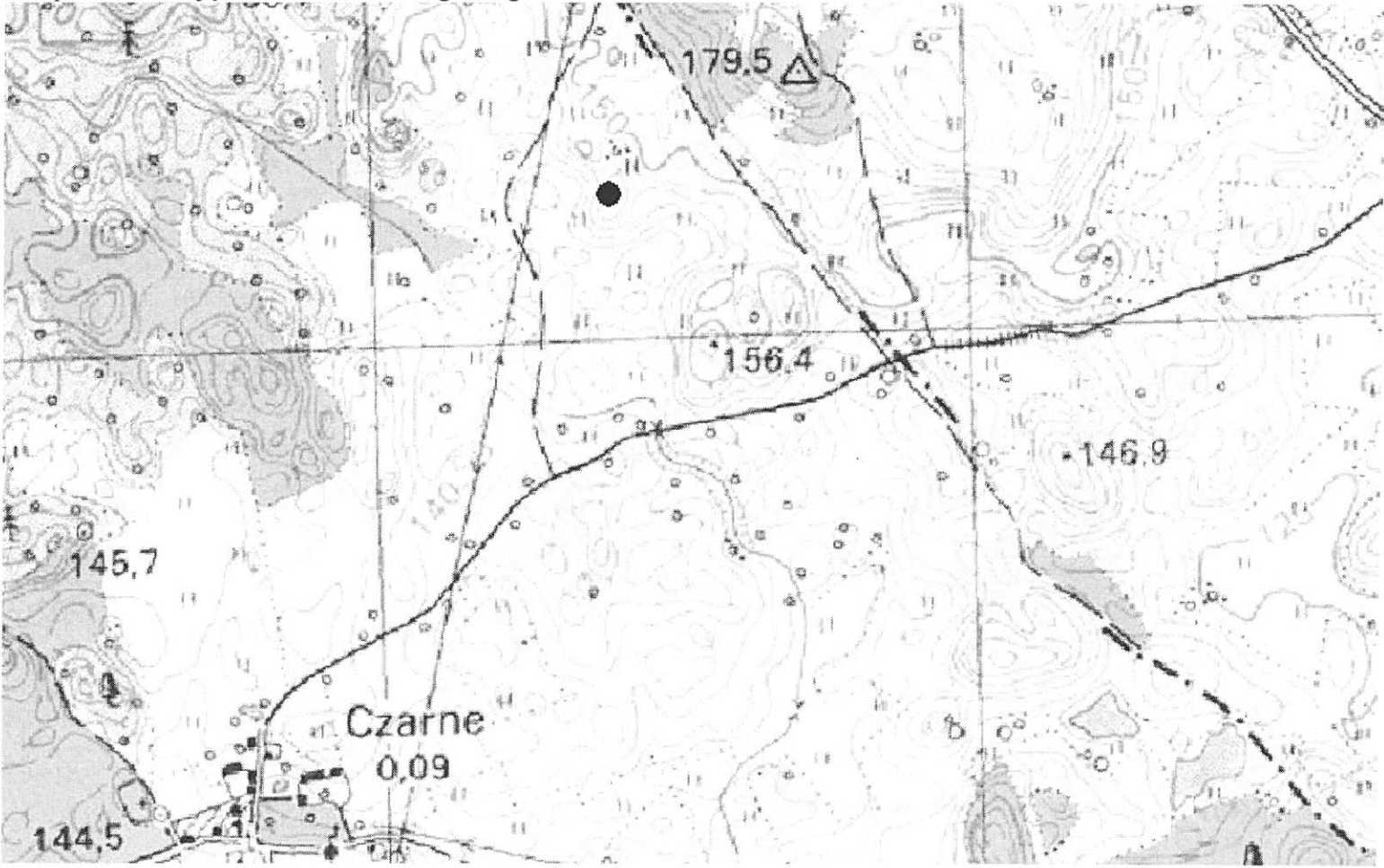
GEZ NR A-32	KARTA ADRESOWA GMINNEJ EWIDENCJI ZABYTKÓW		3. Miejscowość: <h1>CIERZPIĘTY</h1>
1. Zabytek: 1/ ślad osadnictwa, 2/ ślad osadnictwa		2. Czas powstania: 1/ późne średniowiecze, 2/ okres nowożytny	
8. Mapa z lokalizacją stanowiska archeologicznego: 			4. Adres: AZP 22-74, st. XIII/15
			5. Przynależność administracyjna: województwo: warmińsko-mazurskie powiat: piski gmina: Orzysz
			6. Formy ochrony: Rejestr zabytków: nie MPZP:
			7. Opracowanie karty (autor, data i podpis): Dr hab. Maciej Karczewski, 12.12.2015 r. <small>(na podstawie materiałów z archiwum WUOZ; lokalizacja, określenie funkcji i chronologii stanowiska podana za autorem badań)</small>

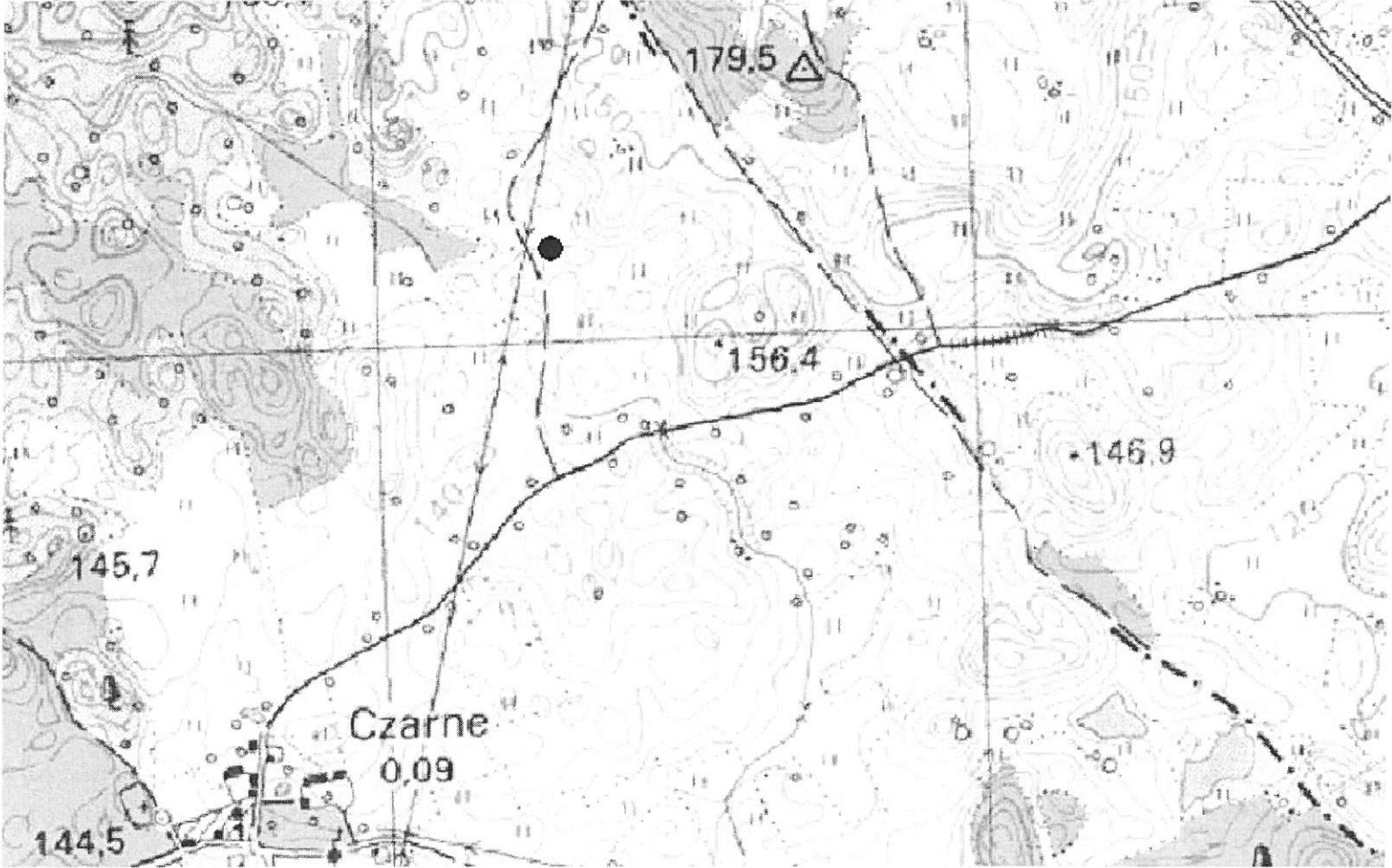
GEZ NR A-33	KARTA ADRESOWA GMINNEJ EWIDENCJI ZABYTKÓW		3. Miejscowość: CIERZPIĘTY
1. Zabytek: osada	2. Czas powstania: pradziej		
8. Mapa z lokalizacją stanowiska archeologicznego: 			4. Adres: AZP 22-74, st. XIV/23
			5. Przynależność administracyjna: województwo: warmińsko-mazurskie powiat: piski gmina: Orzysz
			6. Formy ochrony: Rejestr zabytków: nie MPZP:
			7. Opracowanie karty (autor, data i podpis): Dr hab. Maciej Karczewski, 12.12.2015 r. <small>(na podstawie materiałów z archiwum WUOZ; lokalizacja, określenie funkcji i chronologii stanowiska podana za autorem badań)</small>

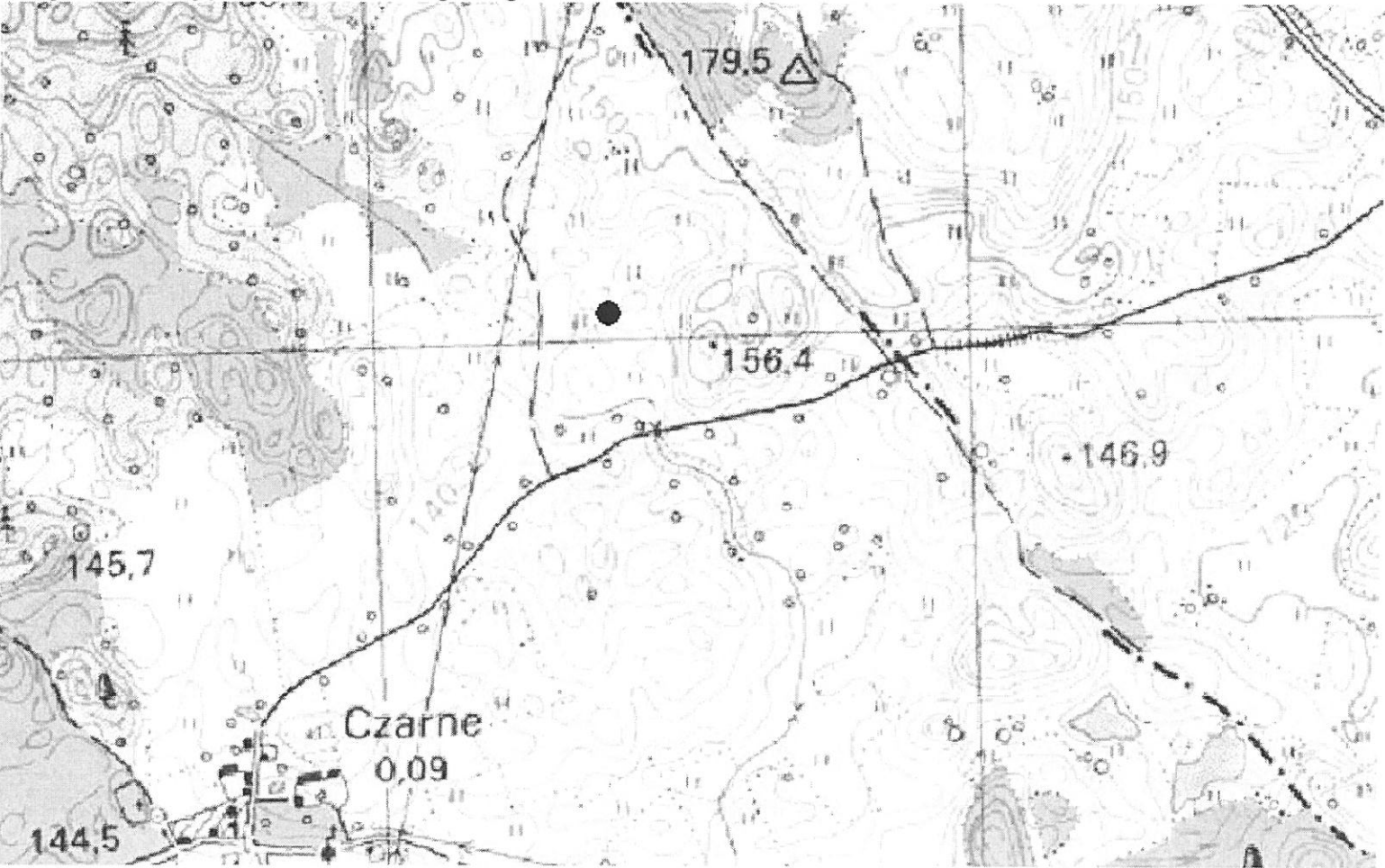
GEZ NR A-34	KARTA ADRESOWA GMINNEJ EWIDENCJI ZABYTKÓW		3. Miejscowość: <h2 style="text-align: center;">CIERZPIĘTY</h2>
1. Zabytek: 1/ ślad osadnictwa, 2/ osada	2. Czas powstania: 1/ mezolit – wczesna epoka brązu, 2/ średniowiecze		
8. Mapa z lokalizacją stanowiska archeologicznego: 			4. Adres: AZP 22-74, st. XV/24
			5. Przynależność administracyjna: województwo: warmińsko-mazurskie powiat: piski gmina: Orzysz
			6. Formy ochrony: Rejestr zabytków: nie MPZP:
			7. Opracowanie karty (autor, data i podpis): Dr hab. Maciej Karczewski, 12.12.2015 r. <small>(na podstawie materiałów z archiwum WUOZ; lokalizacja, określenie funkcji i chronologii stanowiska podana za autorem badań)</small>

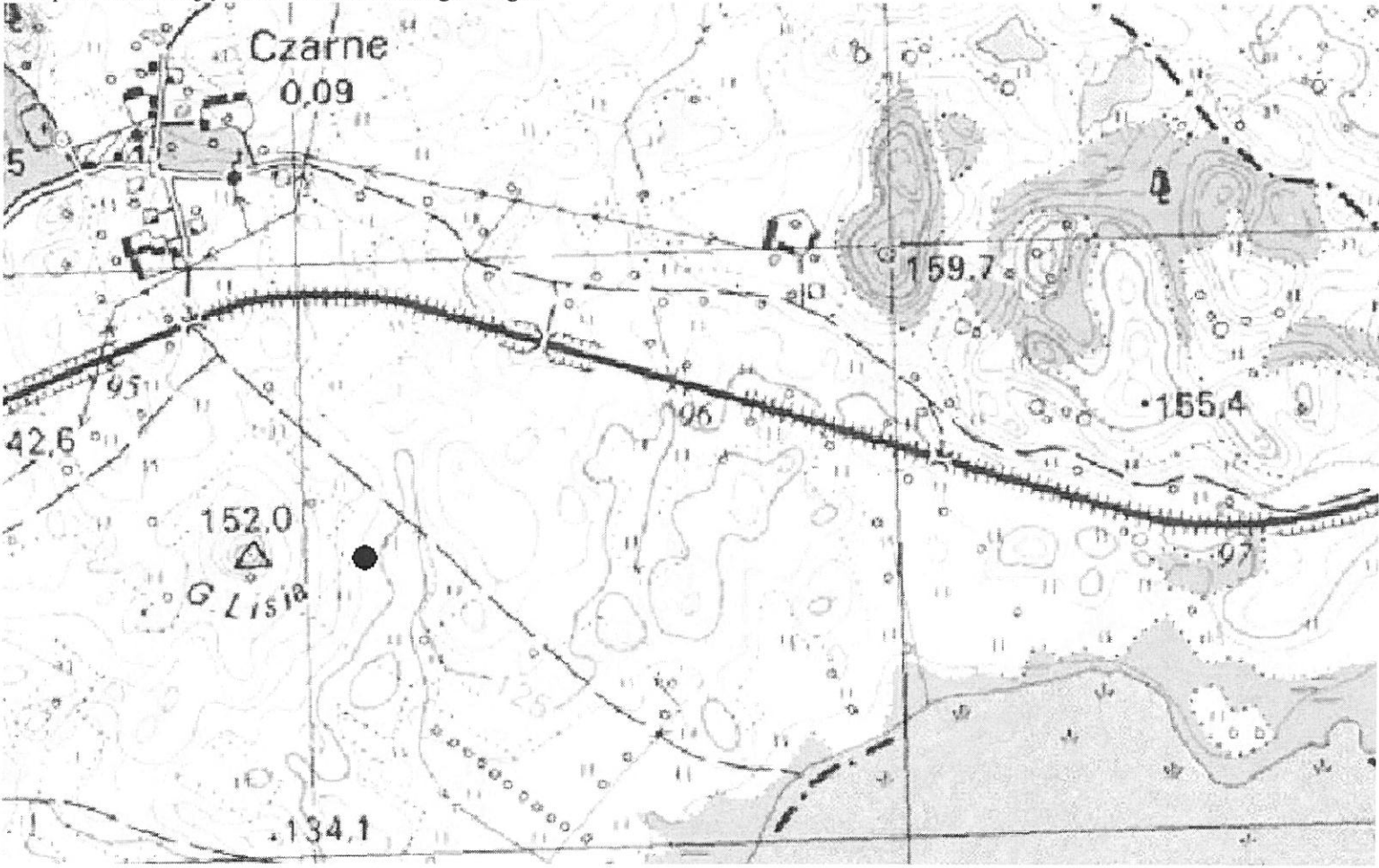
GEZ NR A-35		KARTA ADRESOWA GMINNEJ EWIDENCJI ZABYTKÓW		3. Miejscowość:	
1. Zabytek: osada nawodna		2. Czas powstania: wczesna epoka żelaza?		CZARNE	
8. Mapa z lokalizacją stanowiska archeologicznego:					
<p>Stanowisko znane ze źródeł archiwalnych, lokalizacja nieokreślona.</p>				4. Adres: AZP 22-76, st. I/2	
				5. Przynależność administracyjna: województwo: warmińsko-mazurskie powiat: piski gmina: Orzysz	
				6. Formy ochrony: Rejestr zabytków: nie MPZP:	
				7. Opracowanie karty (autor, data i podpis): Dr hab. Maciej Karczewski, 12.12.2015 r. <small>(na podstawie materiałów z archiwum WUOZ; lokalizacja, określenie funkcji i chronologii stanowiska podana za autorem badań)</small>	

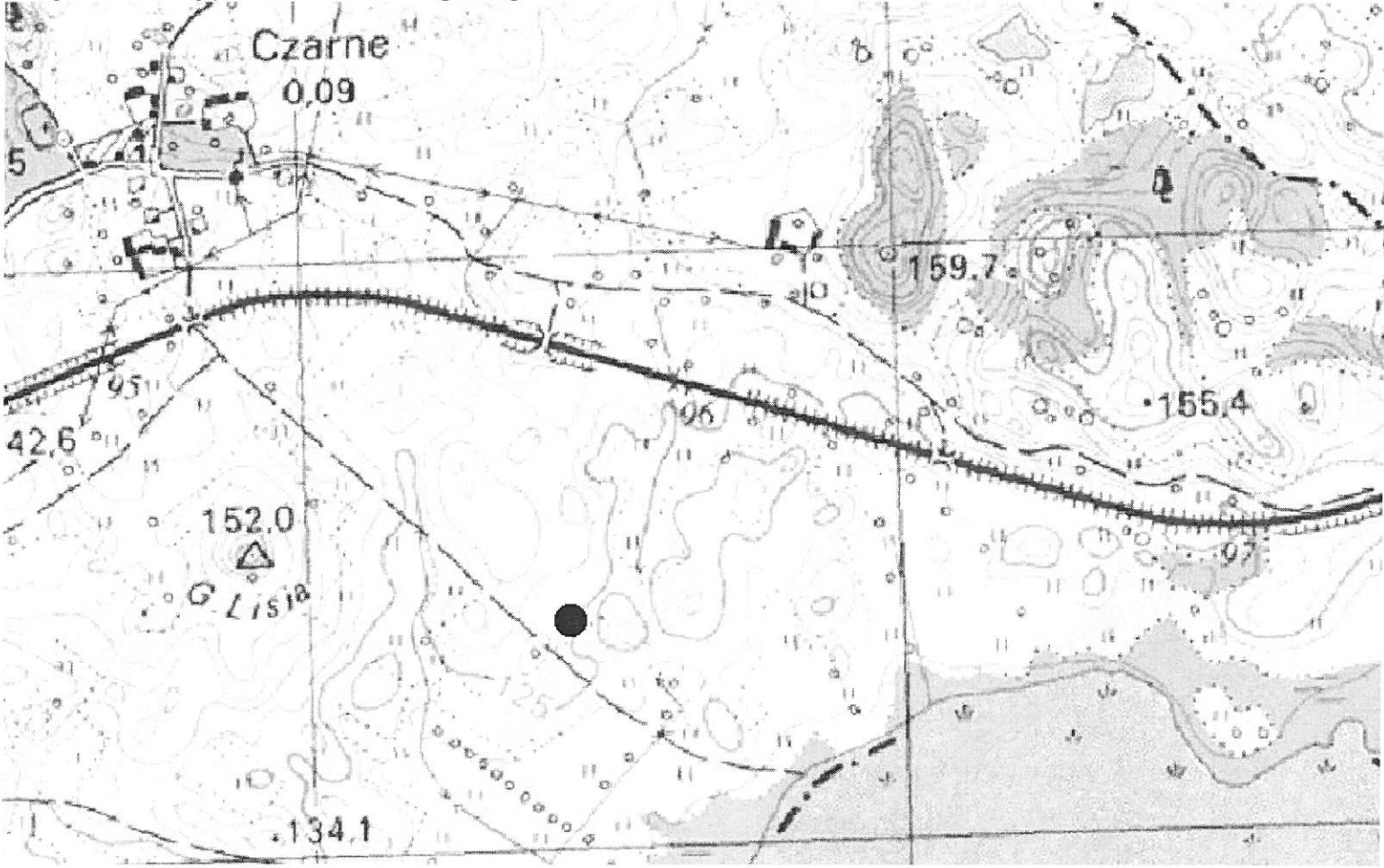
GEZ NR A-37		KARTA ADRESOWA GMINNEJ EWIDENCJI ZABYTKÓW		3. Miejscowość:	
1. Zabytek: cmentarzysko kurhanowe		2. Czas powstania: koniec epoki brązu - wczesna epoka żelaza		CZARNE	
8. Mapa z lokalizacją stanowiska archeologicznego:					
<p>Stanowisko znane ze źródeł archiwalnych, lokalizacja nieokreślona.</p>				4. Adres: AZP 22-76, st. III/4	
				5. Przynależność administracyjna: województwo: warmińsko-mazurskie powiat: piski gmina: Orzysz	
				6. Formy ochrony: Rejestr zabytków: nie MPZP:	
				7. Opracowanie karty (autor, data i podpis): Dr hab. Maciej Karczewski, 12.12.2015 r. <small>(na podstawie materiałów z archiwum WUOZ; lokalizacja, określenie funkcji i chronologii stanowiska podana za autorem badań)</small>	

GEZ NR A-38		KARTA ADRESOWA GMINNEJ EWIDENCJI ZABYTKÓW		3. Miejscowość:	
1. Zabytek: ślad osadnictwa		2. Czas powstania: mezolit - epoka żelaza		CZARNE	
8. Mapa z lokalizacją stanowiska archeologicznego:					
				4. Adres: AZP 22-76, st. IV/18	
				5. Przynależność administracyjna:	
				województwo: warmińsko-mazurskie	
				powiat: piski	
gmina: Orzysz		6. Formy ochrony:		Rejestr zabytków: nie	
		MPZP:			
				7. Opracowanie karty (autor, data i podpis):	
				Dr hab. Maciej Karczewski, 12.12.2015 r.	
				(na podstawie materiałów z archiwum WUOZ; lokalizacja, określenie funkcji i chronologii stanowiska podana za autorem badań)	

GEZ NR A-39		KARTA ADRESOWA GMINNEJ EWIDENCJI ZABYTKÓW		3. Miejscowość: CZARNE	
1. Zabytek: kurhan (?)		2. Czas powstania: chronologia nieokreślona			
8. Mapa z lokalizacją stanowiska archeologicznego: 				4. Adres: AZP 22-76, st. V/19	
				5. Przynależność administracyjna: województwo: warmińsko-mazurskie powiat: piski gmina: Orzysz	
				6. Formy ochrony: Rejestr zabytków: nie MPZP:	
				7. Opracowanie karty (autor, data i podpis): Dr hab. Maciej Karczewski, 12.12.2015 r. <small>(na podstawie materiałów z archiwum WUOZ; lokalizacja, określenie funkcji i chronologii stanowiska podana za autorem badań)</small>	


GEZ NR A-40	KARTA ADRESOWA GMINNEJ EWIDENCJI ZABYTKÓW		3. Miejscowość: <div style="text-align: center; font-size: 1.2em; font-weight: bold;">CZARNE</div>
1. Zabytek: 1/ ślad osadnictwa, 2/ ślad osadnictwa		2. Czas powstania: 1/ późny paleolit – mezolit, 2/ mezolit – wczesna epoka żelaza	
8. Mapa z lokalizacją stanowiska archeologicznego: 			4. Adres: AZP 22-76, st. VI/20
			5. Przynależność administracyjna: województwo: warmińsko-mazurskie powiat: piski gmina: Orzysz
			6. Formy ochrony: Rejestr zabytków: nie MPZP:
			7. Opracowanie karty (autor, data i podpis): Dr hab. Maciej Karczewski, 12.12.2015 r. <small>(na podstawie materiałów z archiwum WUOZ; lokalizacja, określenie funkcji i chronologii stanowiska podana za autorem badań)</small>

GEZ NR A-41	KARTA ADRESOWA GMINNEJ EWIDENCJI ZABYTKÓW		3. Miejscowość: <div style="text-align: center; font-size: 1.2em; font-weight: bold;">CZARNE</div>	
1. Zabytek: ślad osadnictwa	2. Czas powstania: epoka kamienia			
8. Mapa z lokalizacją stanowiska archeologicznego: 			4. Adres: AZP 22-76, st. VII/21	
			5. Przynależność administracyjna: województwo: warmińsko-mazurskie powiat: piski gmina: Orzysz	
			6. Formy ochrony: Rejestr zabytków: nie MPZP:	
			7. Opracowanie karty (autor, data i podpis): Dr hab. Maciej Karczewski, 12.12.2015 r. <small>(na podstawie materiałów z archiwum WUOZ; lokalizacja, określenie funkcji i chronologii stanowiska podana za autorem badań)</small>	

GEZ NR A-42	KARTA ADRESOWA GMINNEJ EWIDENCJI ZABYTKÓW		3. Miejscowość: <div style="text-align: center; font-size: 1.2em; font-weight: bold;">CZARNE</div>
1. Zabytek: ślad osadnictwa	2. Czas powstania: późny paleolit - mezolit		
8. Mapa z lokalizacją stanowiska archeologicznego: 			4. Adres: AZP 22-76, st. VIII/22
			5. Przynależność administracyjna: województwo: warmińsko-mazurskie powiat: piski gmina: Orzysz
			7. Opracowanie karty (autor, data i podpis): Dr hab. Maciej Karczewski, 12.12.2015 r. <small>(na podstawie materiałów z archiwum WUOZ; lokalizacja, określenie funkcji i chronologii stanowiska podana za autorem badań)</small>

GEZ NR A-43	KARTA ADRESOWA GMINNEJ EWIDENCJI ZABYTKÓW		3. Miejscowość: <h1>DĄBRÓWKA</h1>
1. Zabytek: 1/ ślad osadnictwa, 2/ ślad osadnictwa, 3/ ślad osadnictwa	2. Czas powstania: 1/ epoka kamienia, 2/ starożytność, 3/ średniowiecze		
8. Mapa z lokalizacją stanowiska archeologicznego: 			4. Adres: AZP 22-73, st. I/1
			5. Przynależność administracyjna: województwo: warmińsko-mazurskie powiat: piski gmina: Orzysz
			6. Formy ochrony: Rejestr zabytków: nie MPZP:
			7. Opracowanie karty (autor, data i podpis): Dr hab. Maciej Karczewski, 12.12.2015 r. <small>(na podstawie materiałów z archiwum WUOZ; lokalizacja, określenie funkcji i chronologii stanowiska podana za autorem badań)</small>

GEZ NR A-44		KARTA ADRESOWA GMINNEJ EWIDENCJI ZABYTKÓW		3. Miejscowość: DĄBRÓWKA	
1. Zabytek: ślad osadnictwa		2. Czas powstania: wczesne średniowiecze		4. Adres: AZP 22-73, st. II/26	
8. Mapa z lokalizacją stanowiska archeologicznego: 				5. Przynależność administracyjna: województwo: warmińsko-mazurskie powiat: piski gmina: Orzysz	
				6. Formy ochrony: Rejestr zabytków: nie MPZP:	
				7. Opracowanie karty (autor, data i podpis): Dr hab. Maciej Karczewski, 12.12.2015 r. (na podstawie materiałów z archiwum WUOZ; lokalizacja, określenie funkcji i chronologii stanowiska podana za autorem badań)	

GEZ NR A-45	KARTA ADRESOWA GMINNEJ EWIDENCJI ZABYTKÓW		3. Miejscowość: <h1>DĄBRÓWKA</h1>
1. Zabytek: ślad osadnictwa	2. Czas powstania: mezolit – wczesna epoka żelaza		
8. Mapa z lokalizacją stanowiska archeologicznego: 			4. Adres: AZP 22-73, st. III/27
			5. Przynależność administracyjna: województwo: warmińsko-mazurskie powiat: piski gmina: Orzysz
			6. Formy ochrony: Rejestr zabytków: nie MPZP:
7. Opracowanie karty (autor, data i podpis): Dr hab. Maciej Karczewski, 12.12.2015 r. <small>(na podstawie materiałów z archiwum WUOZ; lokalizacja, określenie funkcji i chronologii stanowiska podana za autorem badań)</small>			

GEZ NR A-46

KARTA ADRESOWA GMINNEJ EWIDENCJI ZABYTKÓW

1. Zabytek: ślad osadnictwa

2. Czas powstania: wczesne średniowiecze

3. Miejscowość:

DĄBRÓWKA

8. Mapa z lokalizacją stanowiska archeologicznego:



4. Adres: AZP 22-73, st. IV/28

5. Przynależność administracyjna:

województwo: warmińsko-mazurskie

powiat: piski

gmina: Orzysz

6. Formy ochrony:

Rejestr zabytków: nie

MPZP:

7. Opracowanie karty (autor, data i podpis):

Dr hab. Maciej Karczewski, 12.12.2015 r.

(na podstawie materiałów z archiwum WUOZ;
lokalizacja, określenie funkcji i chronologii stanowiska
podana za autorem badań)

GEZ NR A-47

KARTA ADRESOWA GMINNEJ EWIDENCJI ZABYTKÓW

1. Zabytek: 1/ ślad osadnictwa, 2/ ślad osadnictwa

2. Czas powstania: 1/ wczesna epoka żelaza, 2/ nowożytność

3. Miejscowość:

DĄBRÓWKA

8. Mapa z lokalizacją stanowiska archeologicznego:



4. Adres: AZP 22-73, st. V/29

5. Przynależność administracyjna:

województwo: warmińsko-mazurskie

powiat: piski

gmina: Orzysz

6. Formy ochrony:

Rejestr zabytków: nie

MPZP:

7. Opracowanie karty (autor, data i podpis):

Dr hab. Maciej Karczewski, 12.12.2015 r.

(na podstawie materiałów z archiwum WUOZ;
lokalizacja, określenie funkcji i chronologii stanowiska
podana za autorem badań)

GEZ NR A-48

KARTA ADRESOWA GMINNEJ EWIDENCJI ZABYTKÓW

1. Zabytek: ślad osadnictwa

2. Czas powstania: starożytność

3. Miejscowość:

DĄBRÓWKA

8. Mapa z lokalizacją stanowiska archeologicznego:



4. Adres: AZP 22-73, st. VI/31

5. Przynależność administracyjna:

województwo: warmińsko-mazurskie

powiat: piski

gmina: Orzysz

6. Formy ochrony:

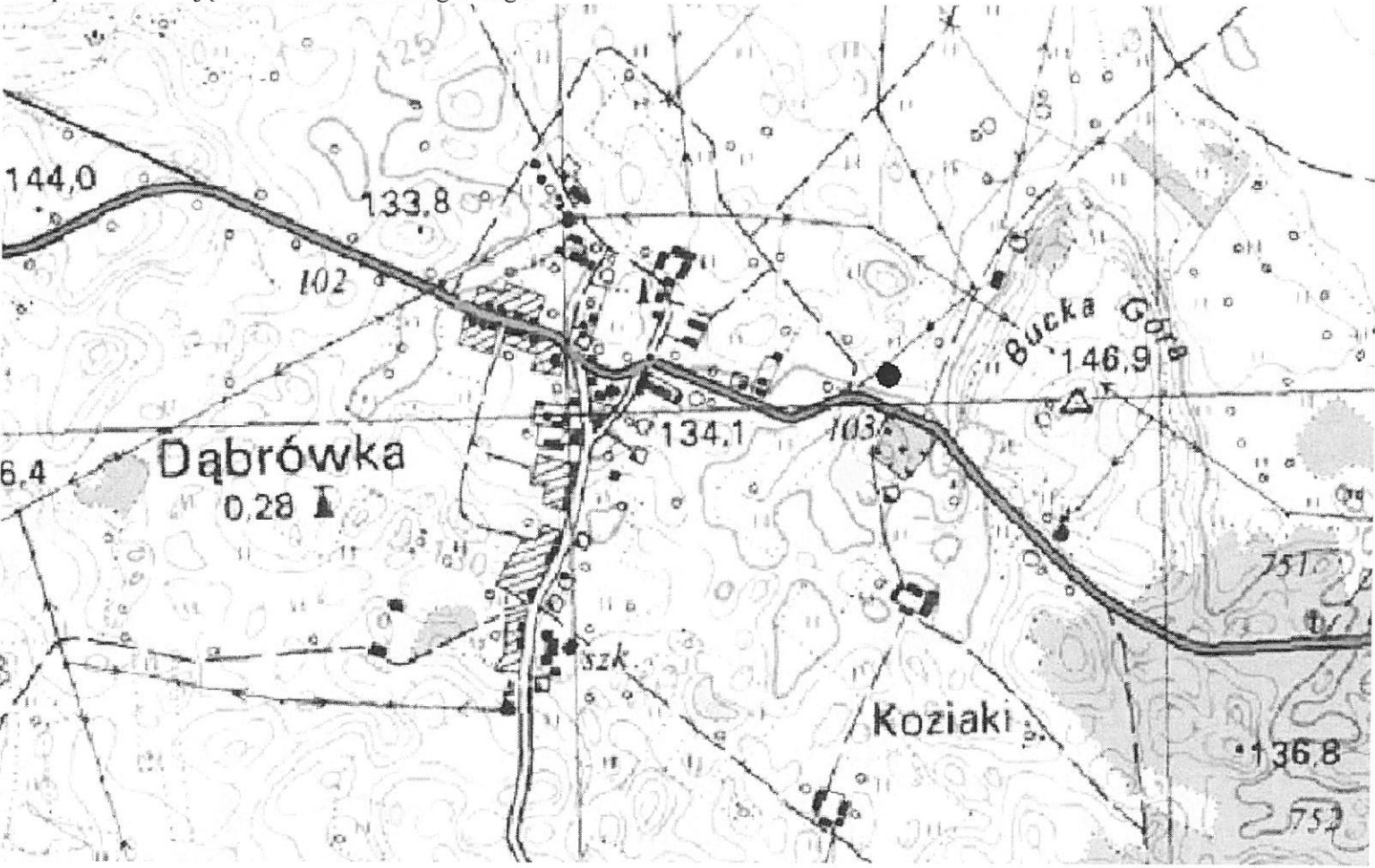
Rejestr zabytków: nie

MPZP:

7. Opracowanie karty (autor, data i podpis):

Dr hab. Maciej Karczewski, 12.12.2015 r.

(na podstawie materiałów z archiwum WUOZ;
lokalizacja, określenie funkcji i chronologii stanowiska
podana za autorem badań)

GEZ NR A-49	KARTA ADRESOWA GMINNEJ EWIDENCJI ZABYTKÓW		3. Miejscowość: <h2 style="text-align: center;">DĄBRÓWKA</h2>
1. Zabytek: ślad osadnictwa		2. Czas powstania: wczesna epoka żelaza	
8. Mapa z lokalizacją stanowiska archeologicznego: 			4. Adres: AZP 22-73, st. VII/85
			5. Przynależność administracyjna: województwo: warmińsko-mazurskie powiat: piski gmina: Orzysz
			6. Formy ochrony: Rejestr zabytków: nie MPZP:
			7. Opracowanie karty (autor, data i podpis): Dr hab. Maciej Karczewski, 12.12.2015 r. <small>(na podstawie materiałów z archiwum WUOZ; lokalizacja, określenie funkcji i chronologii stanowiska podana za autorem badań)</small>

GEZ NR A-50

KARTA ADRESOWA GMINNEJ EWIDENCJI ZABYTKÓW

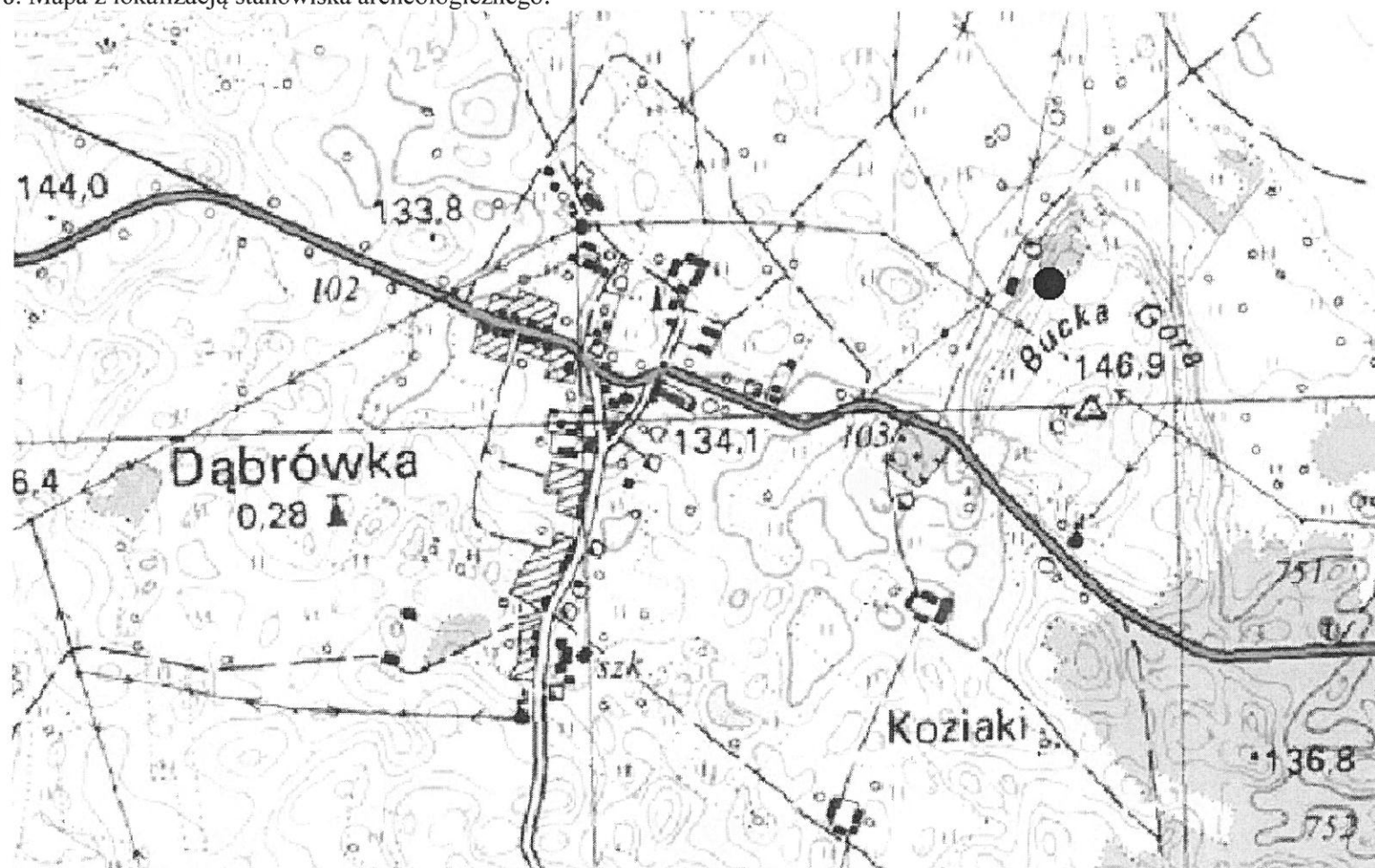
1. Zabytek: osada?

2. Czas powstania: średniowiecze

3. Miejscowość:

DĄBRÓWKA

8. Mapa z lokalizacją stanowiska archeologicznego:



4. Adres: AZP 22-73, st. VIII/86

5. Przynależność administracyjna:

województwo: warmińsko-mazurskie

powiat: piski

gmina: Orzysz

6. Formy ochrony:

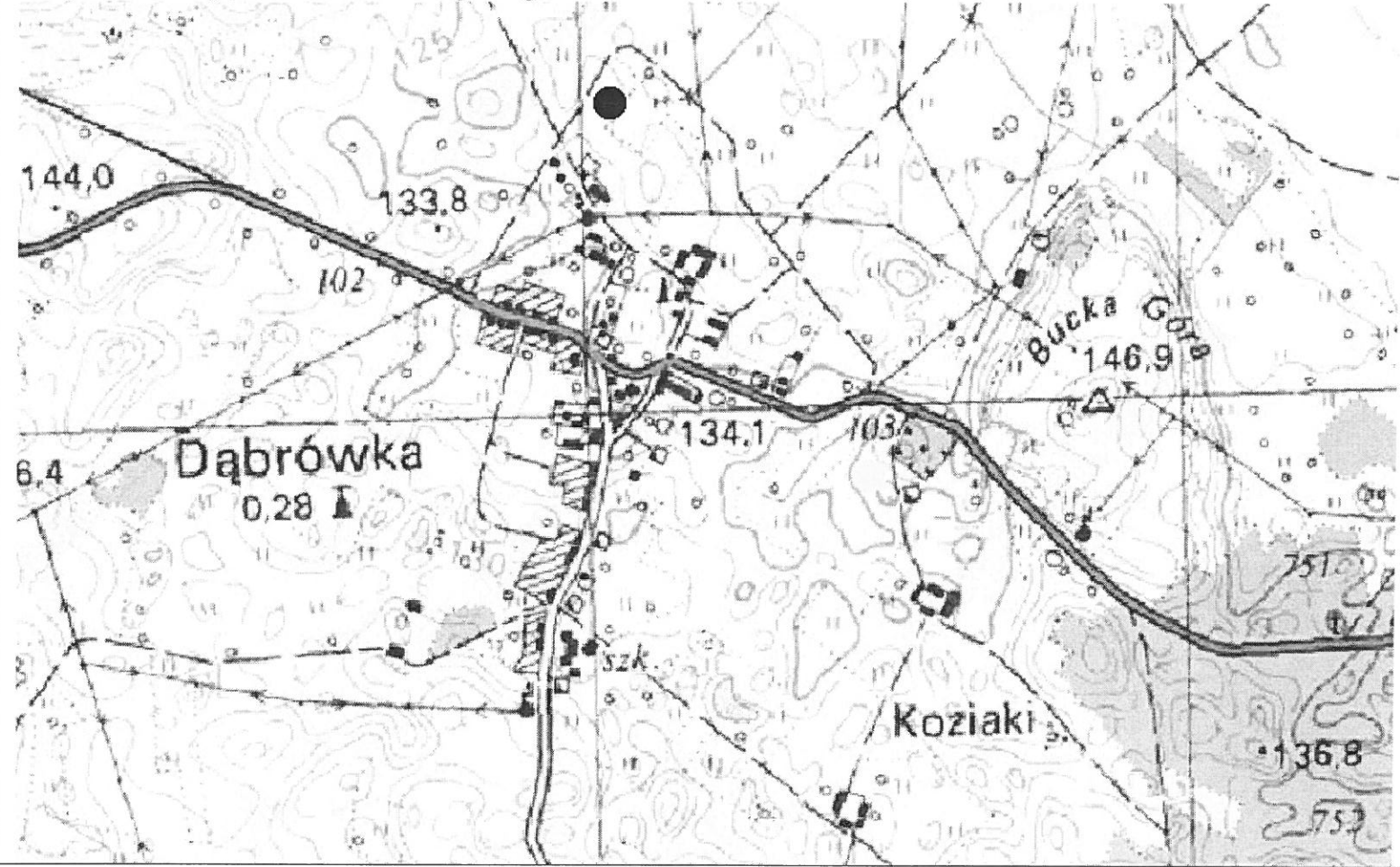
Rejestr zabytków: nie

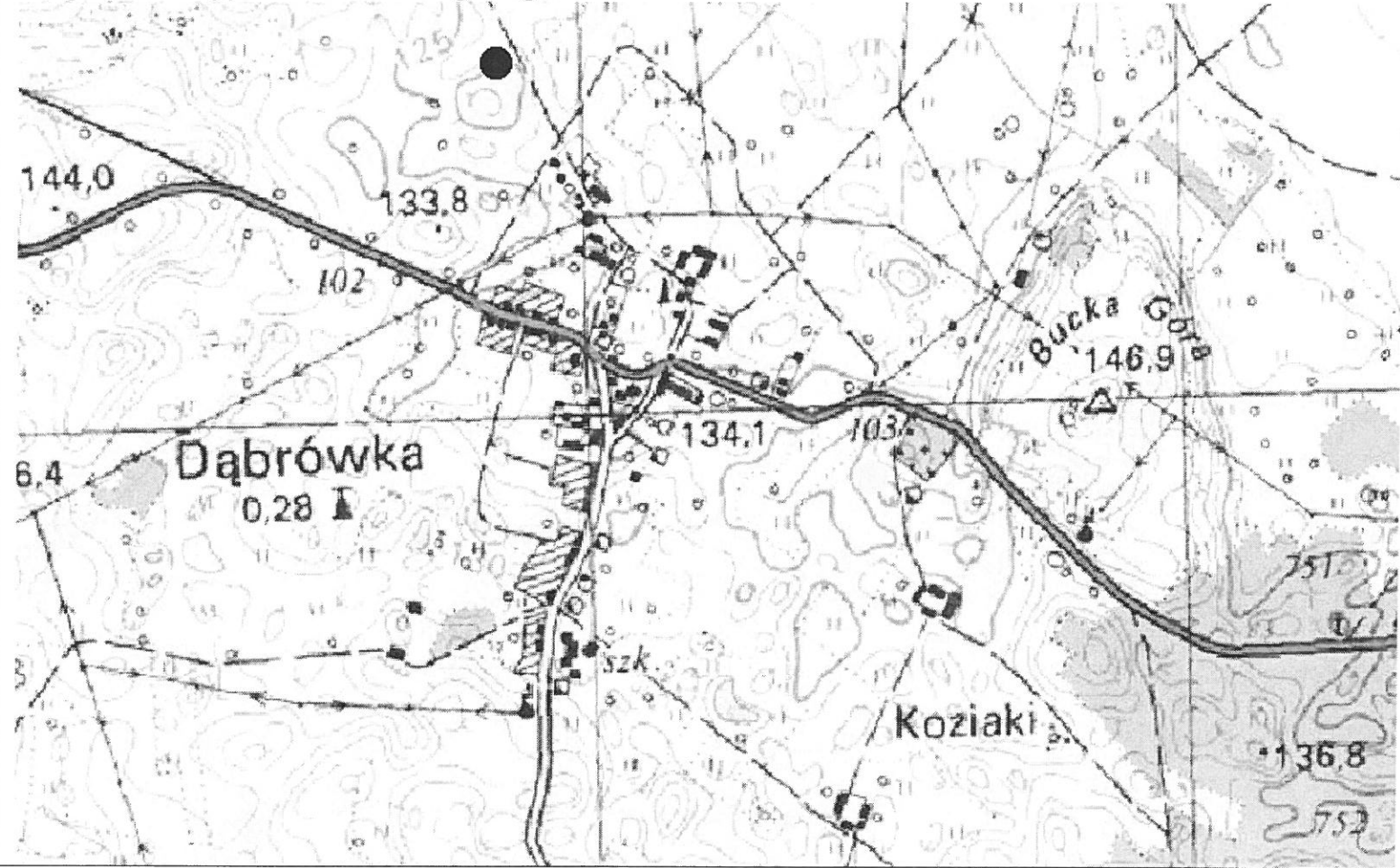
MPZP:

7. Opracowanie karty (autor, data i podpis):

Dr hab. Maciej Karczewski, 12.12.2015 r.

(na podstawie materiałów z archiwum WUOZ;
lokalizacja, określenie funkcji i chronologii stanowiska
podana za autorem badań)

GEZ NR A-51	KARTA ADRESOWA GMINNEJ EWIDENCJI ZABYTKÓW		3. Miejscowość: <h1>DĄBRÓWKA</h1>
1. Zabytek: 1/ ślad osadnictwa, 2/ osada, 3/ ślad osadnictwa, 4/ ślad osadnictwa		2. Czas powstania: 1/ mezolit – wczesna epoka żelaza, 2/ okres wpływów rzymskich, 3/ wczesne średniowiecze, 4/ późne średniowiecze	
8. Mapa z lokalizacją stanowiska archeologicznego: 			4. Adres: AZP 22-73, st. IX/87
			5. Przynależność administracyjna: województwo: warmińsko-mazurskie powiat: piski gmina: Orzysz
			6. Formy ochrony: Rejestr zabytków: nie MPZP:
			7. Opracowanie karty (autor, data i podpis): Dr hab. Maciej Karczewski, 12.12.2015 r. <small>(na podstawie materiałów z archiwum WUOZ; lokalizacja, określenie funkcji i chronologii stanowiska podana za autorem badań)</small>

GEZ NR A-52	KARTA ADRESOWA GMINNEJ EWIDENCJI ZABYTKÓW		3. Miejscowość: <h1 style="text-align: center;">DĄBRÓWKA</h1>
1. Zabytek: 1/ osada, 2/ ślad osadnictwa, 3/ osada		2. Czas powstania: 1/ okres wpływów rzymskich, 2/ średniowiecze, 4/ okres nowożytny	
8. Mapa z lokalizacją stanowiska archeologicznego: 			4. Adres: AZP 22-73, st. X/88
			5. Przynależność administracyjna: województwo: warmińsko-mazurskie powiat: piski gmina: Orzysz
			6. Formy ochrony: Rejestr zabytków: nie MPZP:
			7. Opracowanie karty (autor, data i podpis): Dr hab. Maciej Karczewski, 12.12.2015 r. <small>(na podstawie materiałów z archiwum WUOZ; lokalizacja, określenie funkcji i chronologii stanowiska podana za autorem badań)</small>

GEZ NR A-53

KARTA ADRESOWA GMINNEJ EWIDENCJI ZABYTKÓW

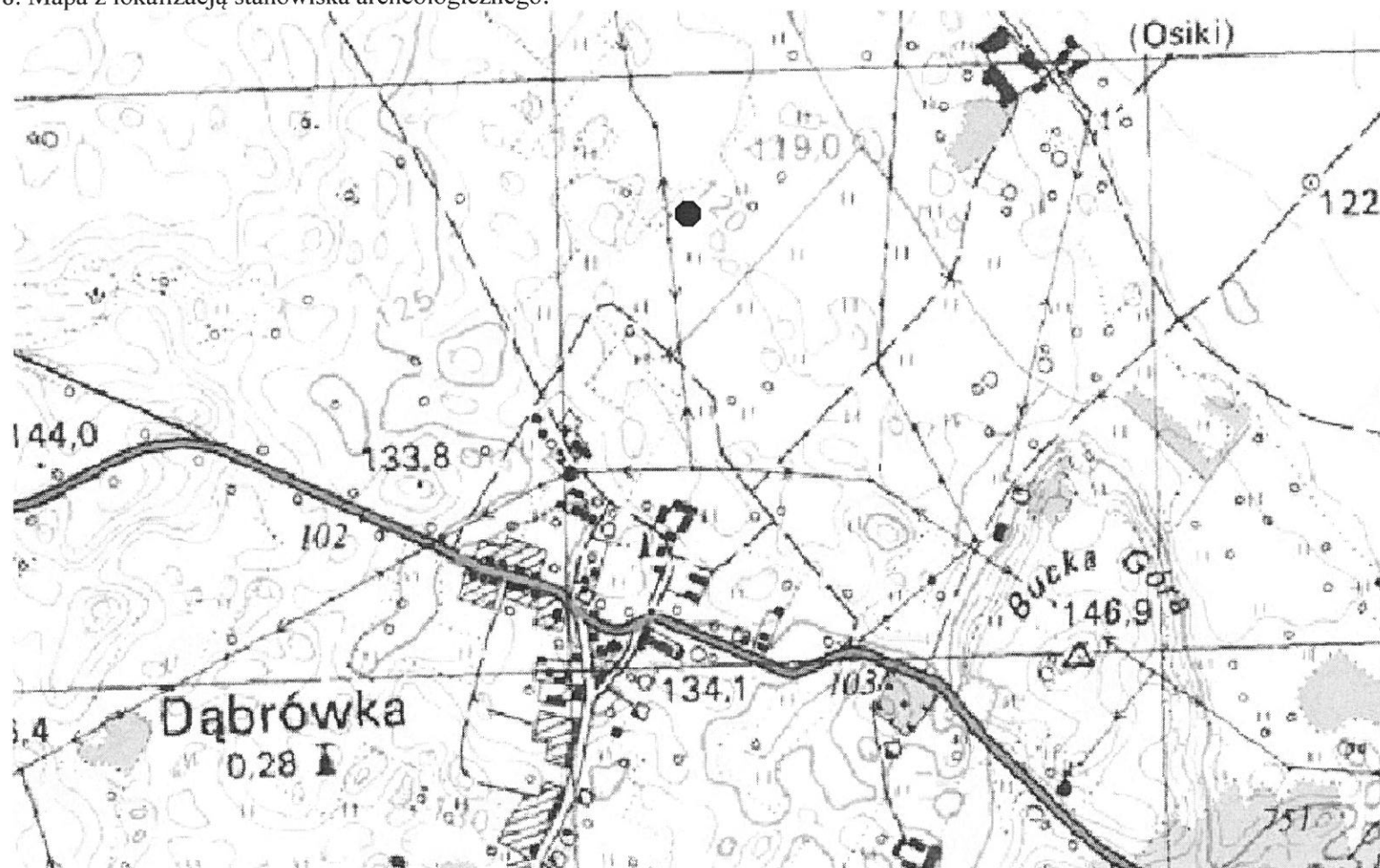
1. Zabytek: ślad osadnictwa

2. Czas powstania: wczesne średniowiecze

3. Miejscowość:

DĄBRÓWKA

8. Mapa z lokalizacją stanowiska archeologicznego:



4. Adres: AZP 22-73, st. XI/89

5. Przynależność administracyjna:

województwo: warmińsko-mazurskie

powiat: piski

gmina: Orzysz

6. Formy ochrony:

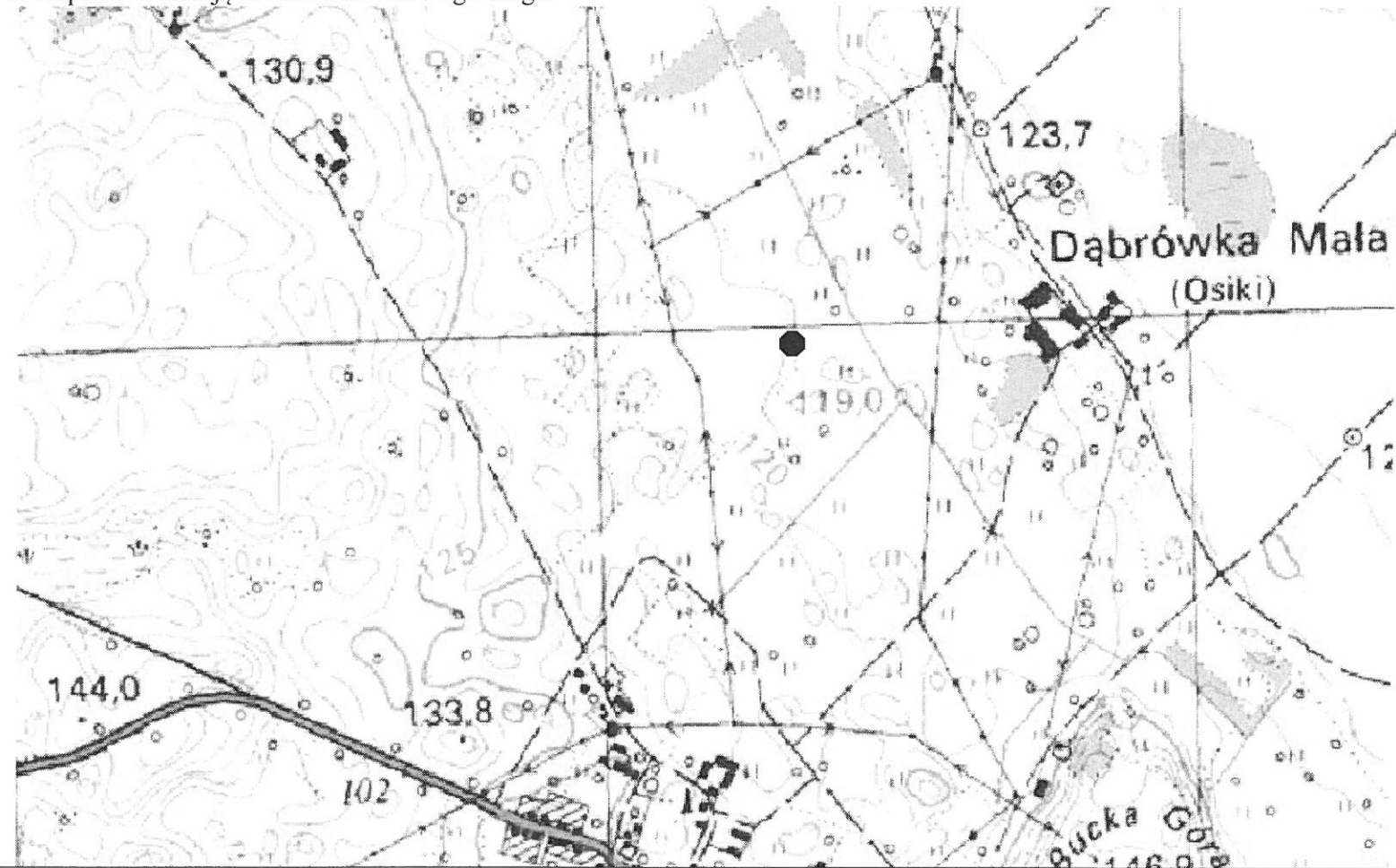
Rejestr zabytków: nie

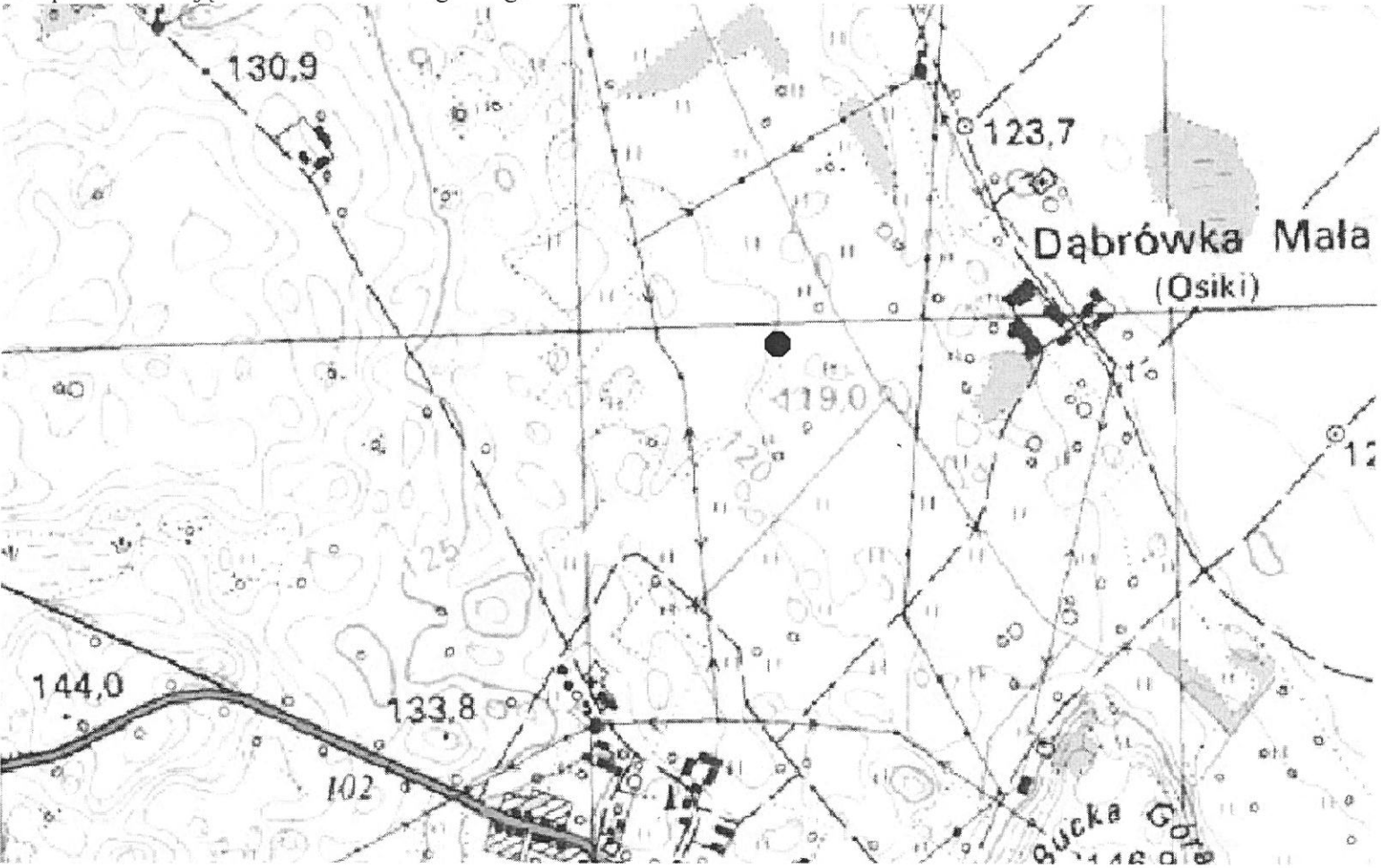
MPZP:

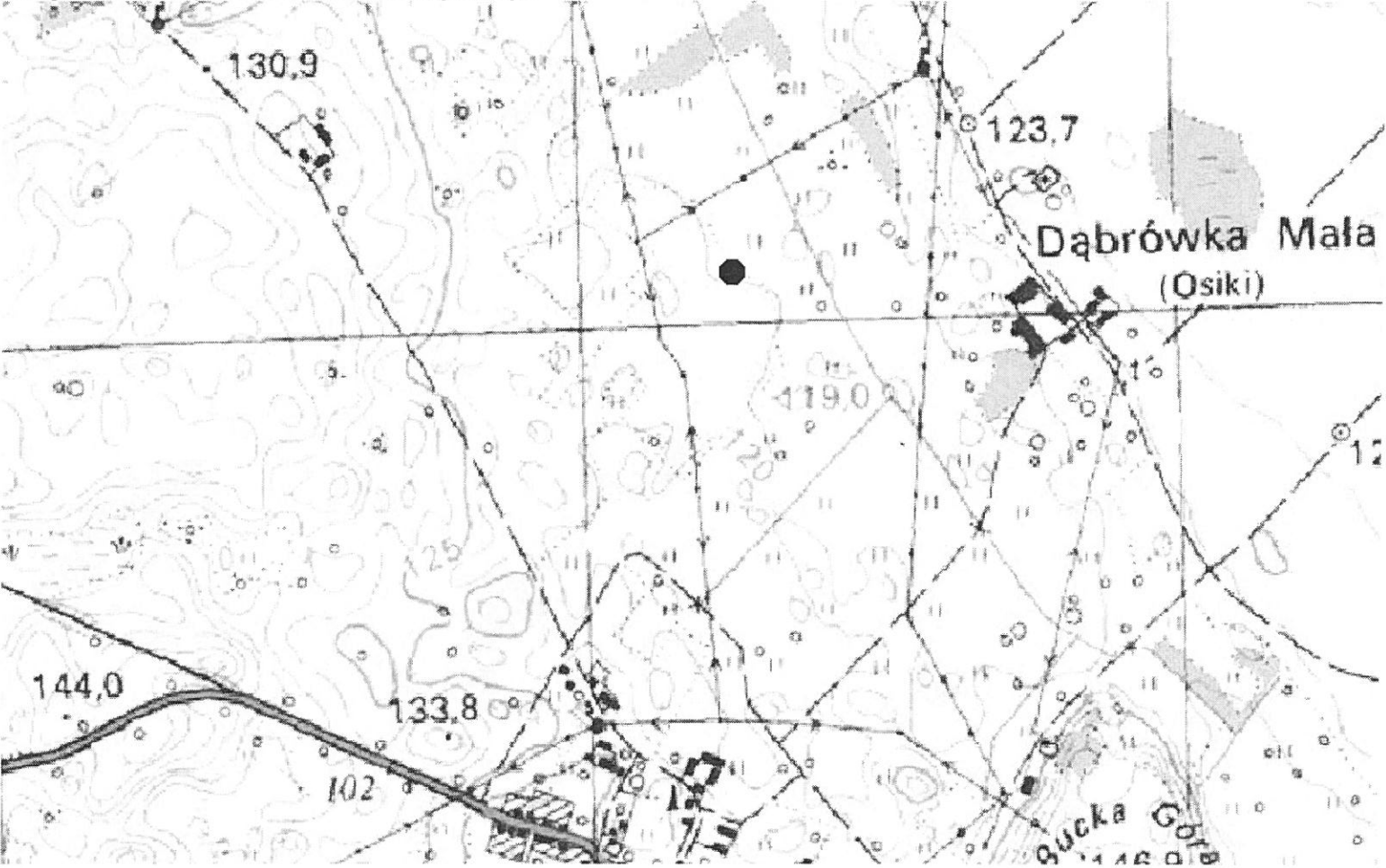
7. Opracowanie karty (autor, data i podpis):

Dr hab. Maciej Karczewski, 12.12.2015 r.

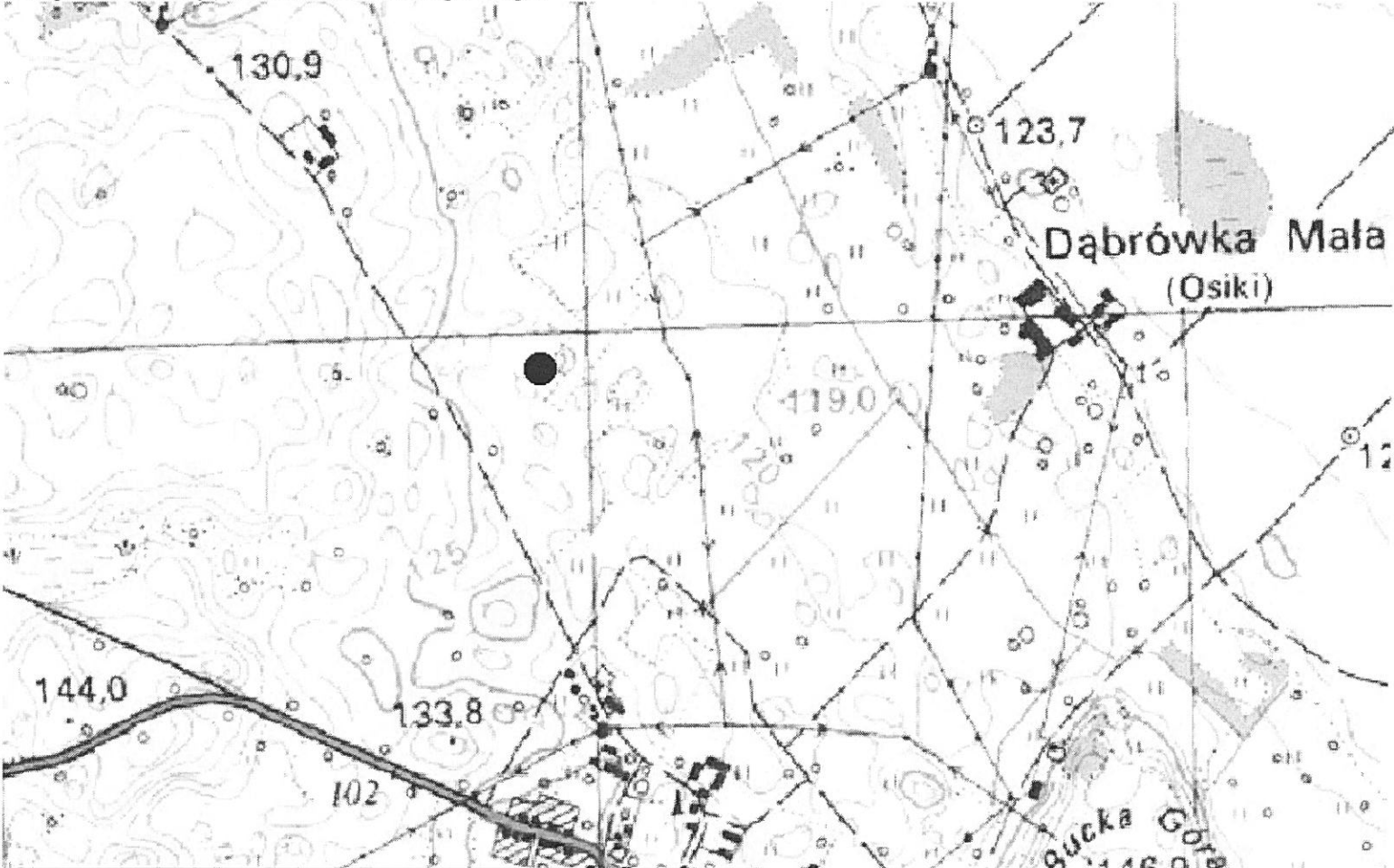
(na podstawie materiałów z archiwum WUOZ;
lokalizacja, określenie funkcji i chronologii stanowiska
podana za autorem badań)

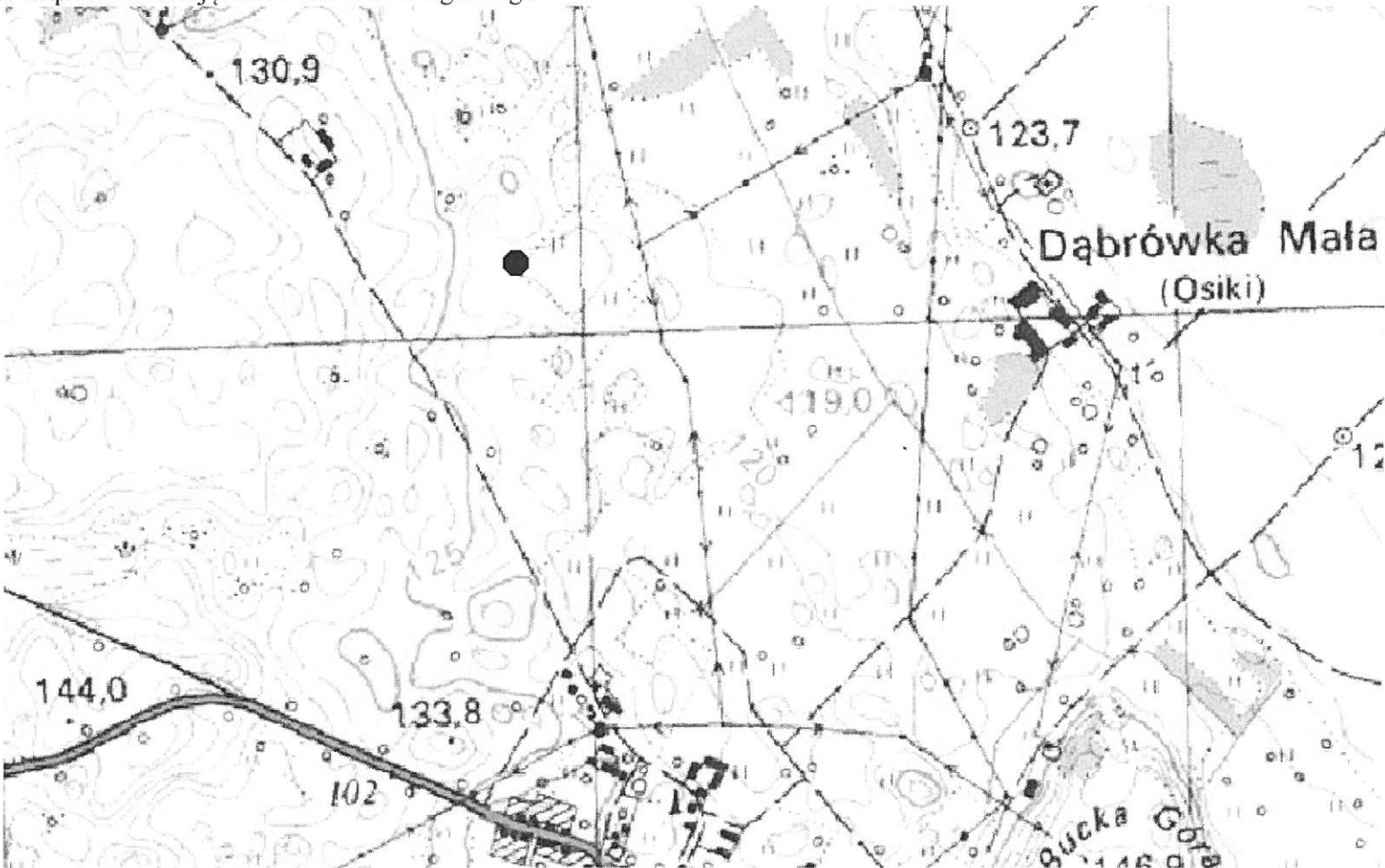
GEZ NR A-54	KARTA ADRESOWA GMINNEJ EWIDENCJI ZABYTKÓW		3. Miejscowość: <h2 style="text-align: center;">DĄBRÓWKA</h2>
1. Zabytek: 1/ osada?, 2/ ślad osadnictwa		2. Czas powstania: 1/ starożytność, 2/ średniowiecze	
8. Mapa z lokalizacją stanowiska archeologicznego: 			4. Adres: AZP 22-73, st. XII/90
			5. Przynależność administracyjna: województwo: warmińsko-mazurskie powiat: piski gmina: Orzysz
7. Opracowanie karty (autor, data i podpis): Dr hab. Maciej Karczewski, 12.12.2015 r. <small>(na podstawie materiałów z archiwum WUOZ; lokalizacja, określenie funkcji i chronologii stanowiska podana za autorem badań)</small>			

GEZ NR A-55		KARTA ADRESOWA GMINNEJ EWIDENCJI ZABYTKÓW		3. Miejscowość: DĄBRÓWKA	
1. Zabytek: ślad osadnictwa		2. Czas powstania: starożytność		4. Adres: AZP 22-73, st. XIII/91	
8. Mapa z lokalizacją stanowiska archeologicznego: 				5. Przynależność administracyjna: województwo: warmińsko-mazurskie powiat: piski gmina: Orzysz	
				6. Formy ochrony: Rejestr zabytków: nie MPZP:	
				7. Opracowanie karty (autor, data i podpis): Dr hab. Maciej Karczewski, 12.12.2015 r. (na podstawie materiałów z archiwum WUOZ; lokalizacja, określenie funkcji i chronologii stanowiska podana za autorem badań)	

GEZ NR A-56		KARTA ADRESOWA GMINNEJ EWIDENCJI ZABYTEKÓW		3. Miejscowość: DĄBRÓWKA	
1. Zabytek: obozowisko? – osada?		2. Czas powstania: mezolit – wczesna epoka żelaza			
8. Mapa z lokalizacją stanowiska archeologicznego: 				4. Adres: AZP 22-73, st. XIV/92	
				5. Przynależność administracyjna: województwo: warmińsko-mazurskie powiat: piski gmina: Orzysz	
				6. Formy ochrony: Rejestr zabytków: nie MPZP:	
				7. Opracowanie karty (autor, data i podpis): Dr hab. Maciej Karczewski, 12.12.2015 r. (na podstawie materiałów z archiwum WUOZ; lokalizacja, określenie funkcji i chronologii stanowiska podana za autorem badań)	

GEZ NR A-57		KARTA ADRESOWA GMINNEJ EWIDENCJI ZABYTKÓW		3. Miejscowość: DĄBRÓWKA	
1. Zabytek: 1/ ślad osadnictwa, 2/ ślad osadnictwa		2. Czas powstania: 1/ starożytność, 2/ średniowiecze		4. Adres: AZP 22-73, st. XV/93	
8. Mapa z lokalizacją stanowiska archeologicznego: 				5. Przynależność administracyjna: województwo: warmińsko-mazurskie powiat: piski gmina: Orzysz	
				6. Formy ochrony: Rejestr zabytków: nie MPZP:	
				7. Opracowanie karty (autor, data i podpis): Dr hab. Maciej Karczewski, 12.12.2015 r. (na podstawie materiałów z archiwum WUOZ; lokalizacja, określenie funkcji i chronologii stanowiska podana za autorem badań)	

GEZ NR A-58	KARTA ADRESOWA GMINNEJ EWIDENCJI ZABYTKÓW		3. Miejscowość: <h2 style="text-align: center;">DĄBRÓWKA</h2>
1. Zabytek: 1/ osada?, 2/ osada?		2. Czas powstania: 1/ starożytność, 2/ średniowiecze	
8. Mapa z lokalizacją stanowiska archeologicznego: 			4. Adres: AZP 22-73, st. XVI/94
			5. Przynależność administracyjna: województwo: warmińsko-mazurskie powiat: piski gmina: Orzysz
			6. Formy ochrony: Rejestr zabytków: nie MPZP:
			7. Opracowanie karty (autor, data i podpis): Dr hab. Maciej Karczewski, 12.12.2015 r. <small>(na podstawie materiałów z archiwum WUOZ; lokalizacja, określenie funkcji i chronologii stanowiska podana za autorem badań)</small>

GEZ NR A-59		KARTA ADRESOWA GMINNEJ EWIDENCJI ZABYTKÓW		3. Miejscowość: DĄBRÓWKA
1. Zabytek: ślad osadnictwa		2. Czas powstania: okres wpływów rzymskich		4. Adres: AZP 22-73, st. XVII/95
8. Mapa z lokalizacją stanowiska archeologicznego: 				5. Przynależność administracyjna: województwo: warmińsko-mazurskie powiat: piski gmina: Orzysz
				6. Formy ochrony: Rejestr zabytków: nie MPZP:
				7. Opracowanie karty (autor, data i podpis): Dr hab. Maciej Karczewski, 12.12.2015 r.
				(na podstawie materiałów z archiwum WUOZ; lokalizacja, określenie funkcji i chronologii stanowiska podana za autorem badań)