

B-33

A-17

A-7

A-7

P511

W3/1 km 0+088.12  
X = 4628346.4421  
Y = 5890600.2831

PPT3 km 0+000  
X = 4628280.2392  
Y = 5890661.1376

KPT2 km 0+074  
X = 4628286.0023  
Y = 5890669.8174

129.091  
129.32  
129.40  
129.39

129.58  
129.5  
129.5

130.3  
130.2  
130.49

130.1  
130.2  
130.4

130.6  
130.3  
130.1

130.1  
130.2  
130.4

130.1  
130.2  
130.4

130.1  
130.2  
130.4

130.1  
130.2  
130.4

129.4  
129.5  
129.6

129.4  
129.5  
129.6

129.4  
129.5  
129.6

129.4  
129.5  
129.6

129.4  
129.5  
129.6

129.4  
129.5  
129.6

129.4  
129.5  
129.6

129.4  
129.5  
129.6

129.4  
129.5  
129.6

129.4  
129.5  
129.6

KPT1 km 0+551  
X = 4628194.1798  
Y = 5890640.9929

PPT2 km 0+000  
X = 4628245.2409  
Y = 5890608.4263

W1/2 km 0+490.25  
X = 4628244.1628  
Y = 5890606.8025

KTK1 km 0+433.23  
X = 4628244.1628  
Y = 5890606.8025

KTK1 km 0+433.23  
X = 4628244.1628  
Y = 5890606.8025

KTK1 km 0+433.23  
X = 4628244.1628  
Y = 5890606.8025

KTK1 km 0+433.23  
X = 4628244.1628  
Y = 5890606.8025

KPT3 km 0+151  
X = 4628308.5000  
Y = 5890618.1877

KPT3 km 0+151  
X = 4628308.5000  
Y = 5890618.1877

129.4  
129.5  
129.6

129.4  
129.5  
129.6

129.4  
129.5  
129.6

129.4  
129.5  
129.6

129.4  
129.5  
129.6

129.4  
129.5  
129.6

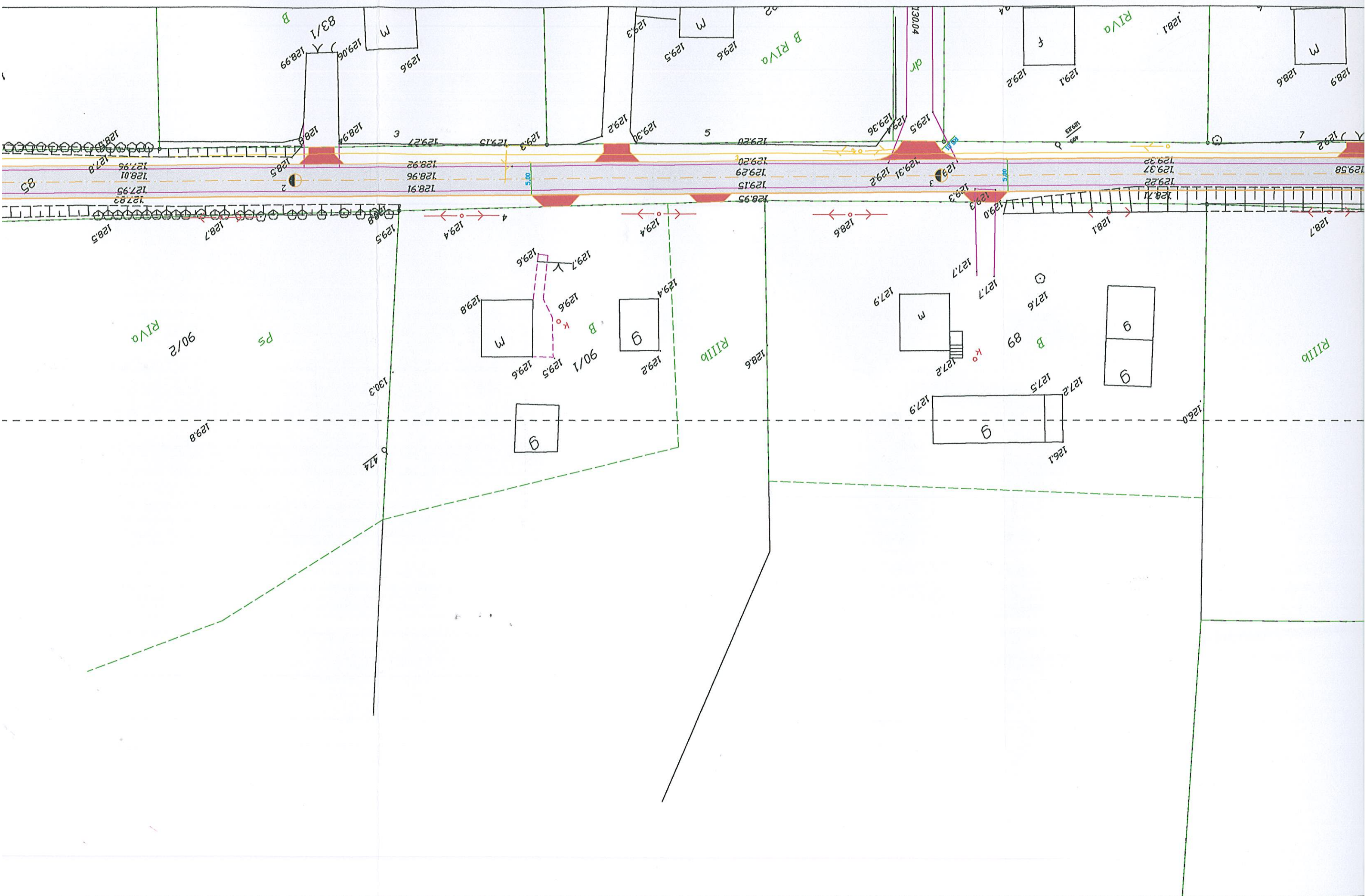
129.4  
129.5  
129.6

129.4  
129.5  
129.6

129.4  
129.5  
129.6

129.4  
129.5  
129.6





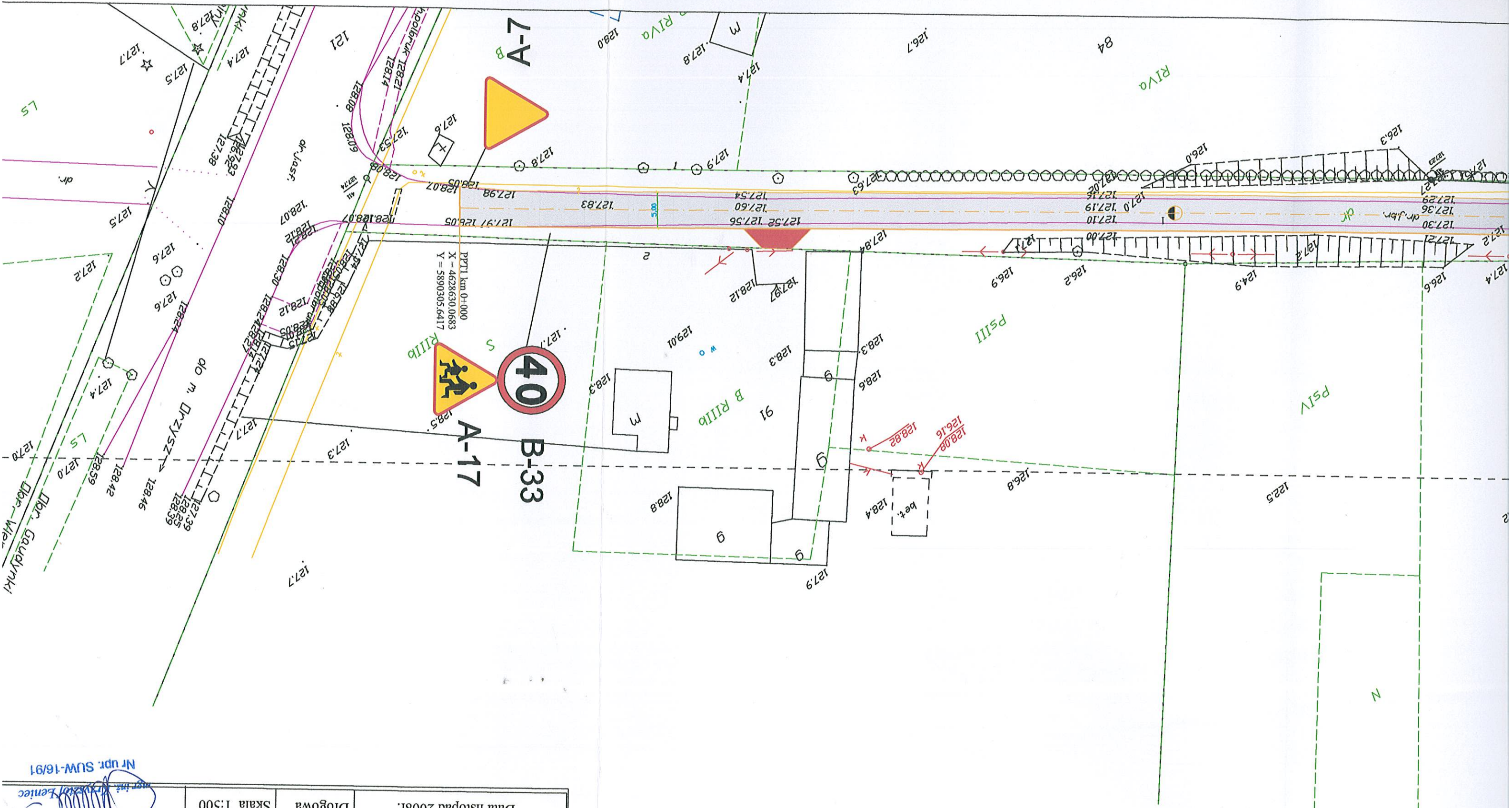


PRZEDSIĘBIORSTWO INŻYNIERII KOMUNALNEJ		PIK	
OBJEKT: 12-200 Pisz, Malanin 18A		INWESTOR: GMINA ORZYSZ 12-250 ORZYSZ UL. GIŻYCKA 15	
STADIUM: PLAN SYTUACYJNY		Nazwa rysunku	
Remont nawierzchni drogi gminnej od drogi krajowej nr 63 do wsi Gądynki na działkach nr 85, 125, 11		Projektant: mgr inż. Kiszczotf Leniec	
Nr rys. 1		Drogowa	
PLAN SYTUACYJNY		Skala 1:500	
Nr upr. SUW-16/91		Data listopad 2008r.	

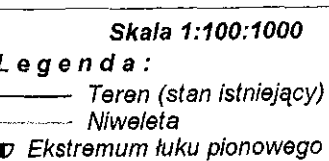
JEZDNIĄ Z BETONU ASFALTOWEGO - 3695 m<sup>2</sup>

ZIAZDY I SKTZYŻOWANIA Z KOSTKI BRUKOWEJ - 268 m<sup>2</sup>


# LEGENDA



Nr upr. SUW-16/91










Skala 1:50:500  
Legenda:  
Teren (stan istniejący)  
Niweleta


Obiekt:  
Remont nawierzchni drogi gminnej do wsi Gaudynki

P.P. 123,00 m npm



Wykonawca	Przedsiębiorstwo Inżynierii Komunalnej "PIK" - mgr inż. Krzysztof Bronisław Leniec, 12-200 Pisz, Maldanin 18A, tel. 508 265-750		
Inwestor	GMINA ORZYSZ		Umowa
Obiekt	Remont nawierzchni drogi gminnej do wsi Gaudynki		
Nazwa rysunku	Rysunek nr 2		
Opracował	mgr inż. Krzysztof Leniec		Załączników brak
Projektował	mgr inż. Krzysztof Leniec		Skala 1:50:500
Sprawdził			Data 18.11.2008 r.






Wykonawca	Przedsiębiorstwo Inżynierii Komunalnej "PIK" - mgr inż. Krzysztof Bronisław Leniec, 12-200 Pisz, Maldanin 18A, tel. 508 265-750
Inwestor	UMOWA
Obiekt	Remont nawierzchni drogi gminnej do wsi Gaudynki
Nazwa rysunku	Przekrój podłużny od km 0+000 do km 0+151
Opracował	mgr inż. Krzysztof Leniec
Projektował	mgr inż. Krzysztof Leniec
Sprawił	

mgr inż. Krzysztof Leniec	Załączników brak
NR DPL SLM-16/91	Skala 1:100:1000
	Data 19.11.2008 r.



# Przekrój normalny od km 0+000 do km 0+551

Skala 1:25

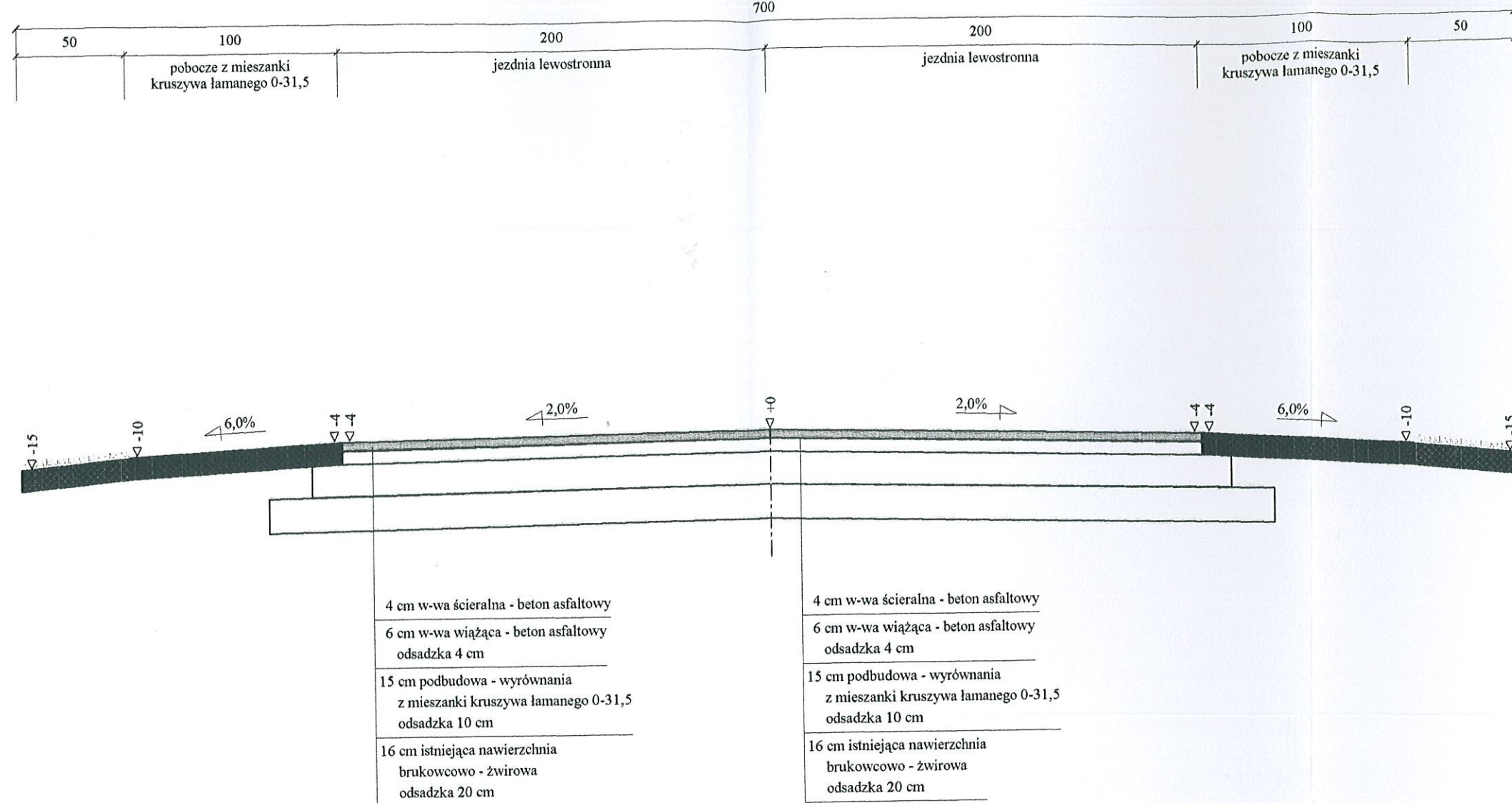


Wykonawca	Przedsiębiorstwo Inżynierii Komunalnej "PIK" - mgr inż. Krzysztof Bronisław Leniec, 12-200 Pisz, Maldanin 18A, tel. 508 265-750		
Inwestor	GMINA ORZYSZ	Umowa	
Obiekt	Remont nawierzchni drogi gminnej do wsi Gaudynki		
Nazwa rysunku	Przekrój normalny od km 0+000 do km 0+551	Rysunek nr 3	
Opracował			Załączników 1
Projektował	mgr inż. Krzysztof Leniec	Uprawnienia SUW - 16/91	mgr inż. Krzysztof Leniec 1:25:25
Sprawdził		Uprawnienia	Nr upr. SUW-16/91 Data 19.11.2008 r.



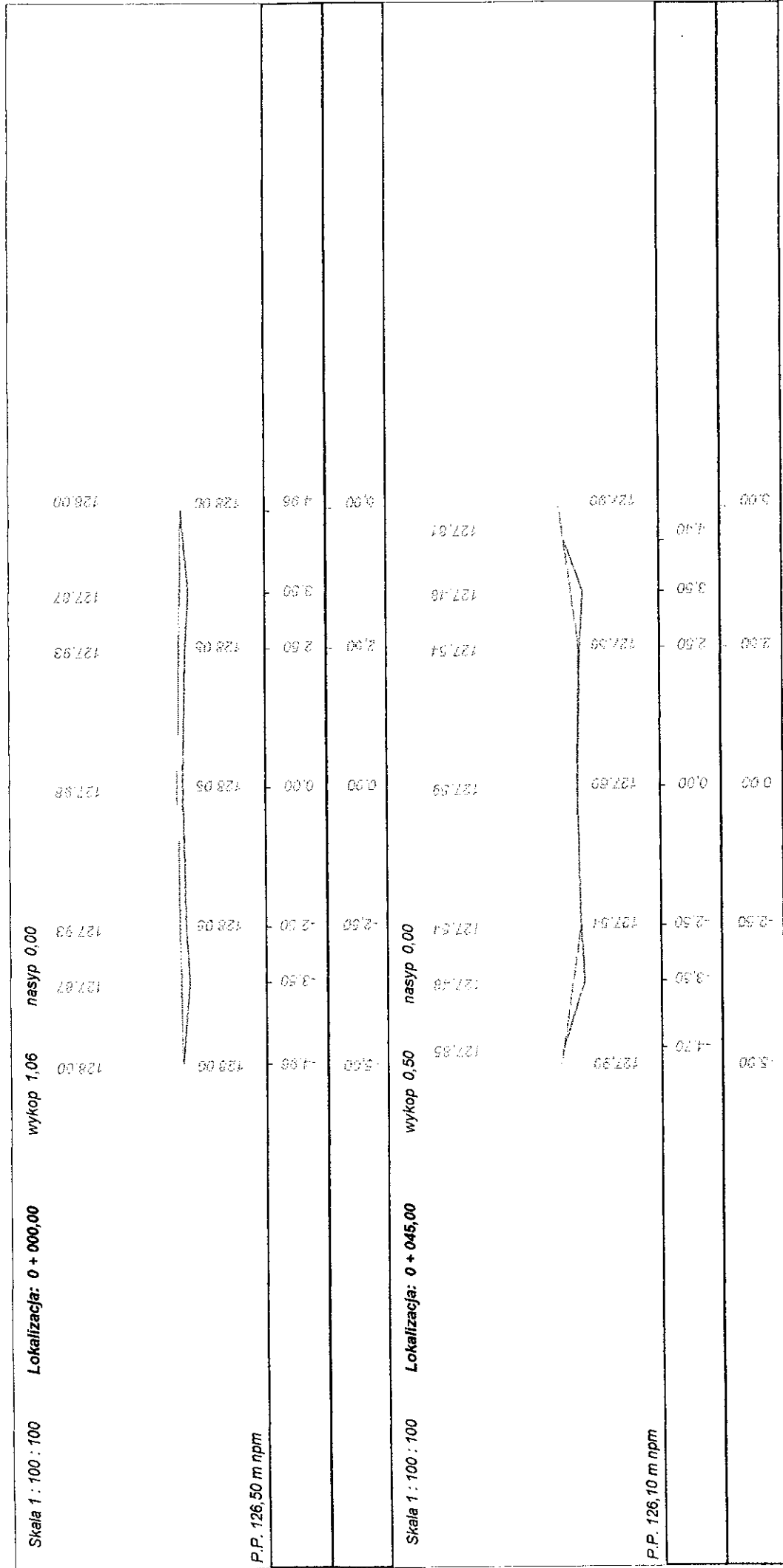
# Przekrój normalny od km 0+000 do km 0+074 i km 0+151

Skala 1:25



Wykonawca	Przedsiębiorstwo Inżynierii Komunalnej "PIK" - mgr inż. Krzysztof Bronisław Leniec, 12-200 Pisz, Maldanin 18A, tel. 508 265-750		
Inwestor	GMINA ORZYSZ	Umowa	
Obiekt	Remont nawierzchni drogi gminnej do wsi Gaudynki		
Nazwa rysunku	Przekrój normalny od km 0+000 do km 0+074 i km 0+151	Rysunek nr 3	
Opracował		Załączników 1	
Projektował	mgr inż. Krzysztof Leniec	Uprawnienia SUW - 16/91	mgr inż. Krzysztof Leniec 1:25:25
Sprawdził		Uprawnienia	Nr upr. SUW-16/91 19.11.2008 r.





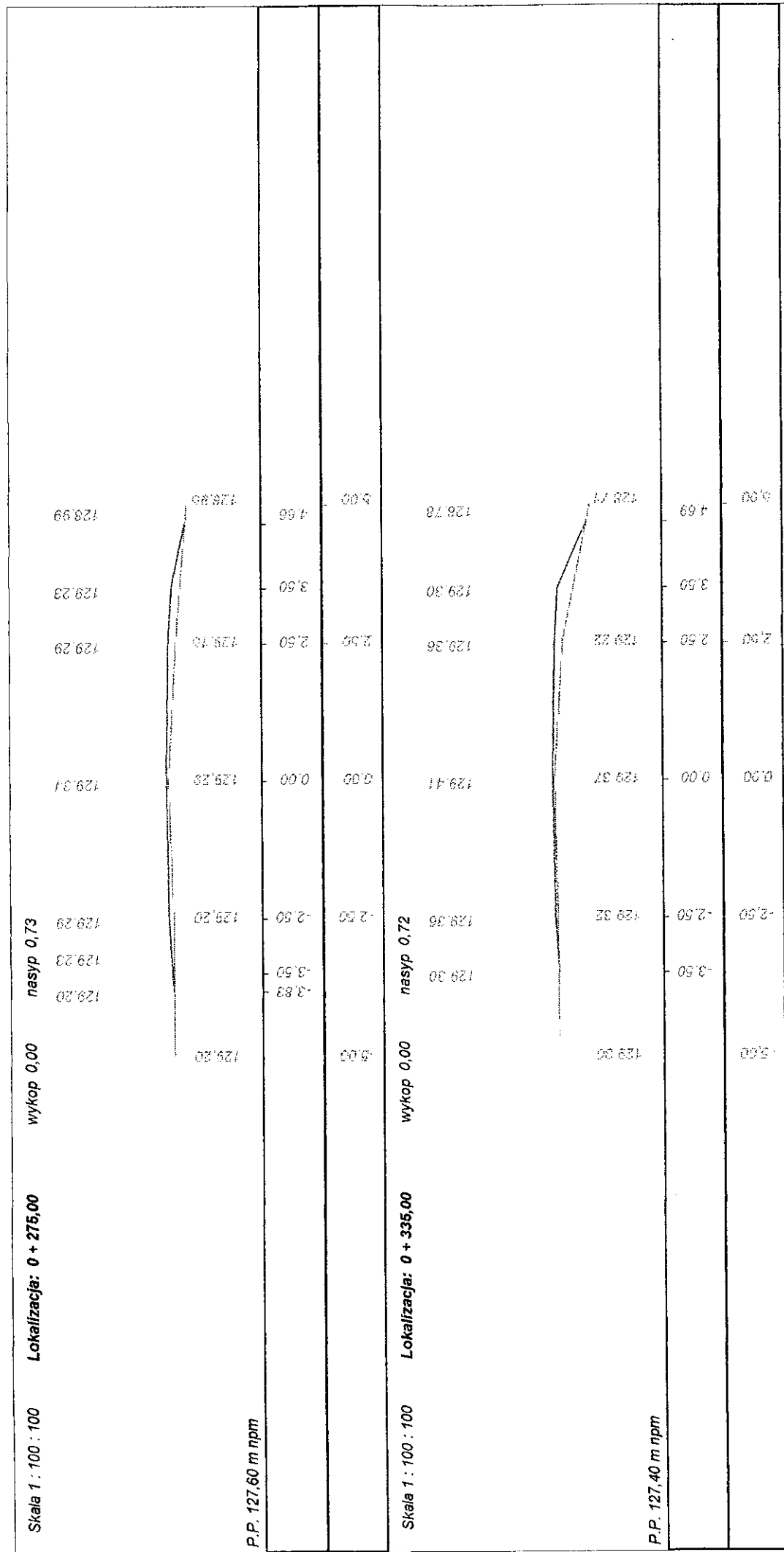


Skala 1 : 100 : 100	Lokalizacja: 0 + 090,00	wykop 0,00	nasyp 0,41	127,09	127,13	127,19	127,24	127,19	127,13	127,08
P.P. 125,70 m npm										
				127,62	127,16	127,18	127,10	2,50	3,50	4,10
				5,00	-2,50	0,00	2,50	5,00		
Skala 1 : 100 : 100	Lokalizacja: 0 + 140,00	wykop 0,00	nasyp 0,46	127,28	127,31	127,37	127,42	127,37	127,31	127,24
P.P. 125,90 m npm										
				127,27	-3,84	-2,50	0,00	2,50	3,50	3,90
				5,00	-2,50	0,00	2,50	5,00		
				127,27	127,29	127,36	127,30	127,27		



Skala 1 : 100 : 100	Lokalizacja: 0 + 180,00	wykop 0,00	nasyp 0,64
P.P. 126,50 m npm			
		127,83	127,88
		127,98	127,98
		128,04	128,04
		128,09	128,09
		128,14	128,14
		128,19	128,19
		128,24	128,24
		128,29	128,29
		128,34	128,34
		128,39	128,39
		128,44	128,44
		128,49	128,49
		128,54	128,54
		128,59	128,59
		128,64	128,64
		128,69	128,69
		128,74	128,74
		128,79	128,79
		128,84	128,84
		128,89	128,89
		128,94	128,94
		128,99	128,99
		129,04	129,04
		129,09	129,09
		129,14	129,14
		129,19	129,19
		129,24	129,24
		129,29	129,29
		129,34	129,34
		129,39	129,39
		129,44	129,44
		129,49	129,49
		129,54	129,54
		129,59	129,59
		129,64	129,64
		129,69	129,69
		129,74	129,74
		129,79	129,79
		129,84	129,84
		129,89	129,89
		129,94	129,94
		129,99	129,99
		130,04	130,04
		130,09	130,09
		130,14	130,14
		130,19	130,19
		130,24	130,24
		130,29	130,29
		130,34	130,34
		130,39	130,39
		130,44	130,44
		130,49	130,49
		130,54	130,54
		130,59	130,59
		130,64	130,64
		130,69	130,69
		130,74	130,74
		130,79	130,79
		130,84	130,84
		130,89	130,89
		130,94	130,94
		130,99	130,99
		131,04	131,04
		131,09	131,09
		131,14	131,14
		131,19	131,19
		131,24	131,24
		131,29	131,29
		131,34	131,34
		131,39	131,39
		131,44	131,44
		131,49	131,49
		131,54	131,54
		131,59	131,59
		131,64	131,64
		131,69	131,69
		131,74	131,74
		131,79	131,79
		131,84	131,84
		131,89	131,89
		131,94	131,94
		131,99	131,99
		132,04	132,04
		132,09	132,09
		132,14	132,14
		132,19	132,19
		132,24	132,24
		132,29	132,29
		132,34	132,34
		132,39	132,39
		132,44	132,44
		132,49	132,49
		132,54	132,54
		132,59	132,59
		132,64	132,64
		132,69	132,69
		132,74	132,74
		132,79	132,79
		132,84	132,84
		132,89	132,89
		132,94	132,94
		132,99	132,99
		133,04	133,04
		133,09	133,09
		133,14	133,14
		133,19	133,19
		133,24	133,24
		133,29	133,29
		133,34	133,34
		133,39	133,39
		133,44	133,44
		133,49	133,49
		133,54	133,54
		133,59	133,59
		133,64	133,64
		133,69	133,69
		133,74	133,74
		133,79	133,79
		133,84	133,84
		133,89	133,89
		133,94	133,94
		133,99	133,99
		134,04	134,04
		134,09	134,09
		134,14	134,14
		134,19	134,19
		134,24	134,24
		134,29	134,29
		134,34	134,34
		134,39	134,39
		134,44	134,44
		134,49	134,49
		134,54	134,54
		134,59	134,59
		134,64	134,64
		134,69	134,69
		134,74	134,74
		134,79	134,79
		134,84	134,84
		134,89	134,89
		134,94	134,94
		134,99	134,99
		135,04	135,04
		135,09	135,09
		135,14	135,14
		135,19	135,19
		135,24	135,24
		135,29	135,29
		135,34	135,34
		135,39	135,39
		135,44	135,44
		135,49	135,49
		135,54	135,54
		135,59	135,59
		135,64	135,64
		135,69	135,69
		135,74	135,74
		135,79	135,79
		135,84	135,84
		135,89	135,89
		135,94	135,94
		135,99	135,99
		136,04	136,04
		136,09	136,09
		136,14	136,14
		136,19	136,19
		136,24	136,24
		136,29	136,29
		136,34	136,34
		136,39	136,39
		136,44	136,44
		136,49	136,49
		136,54	136,54
		136,59	136,59
		136,64	136,64
		136,69	136,69
		136,74	136,74
		136,79	136,79
		136,84	136,84
		136,89	136,89
		136,94	136,94
		136,99	136,99
		137,04	137,04
		137,09	137,09
		137,14	137,14
		137,19	137,19
		137,24	137,24
		137,29	137,29
		137,34	137,34
		137,39	137,39
		137,44	137,44
		137,49	137,49
		137,54	137,54
		137,59	137,59
		137,64	137,64
		137,69	137,69
		137,74	137,74
		137,79	137,79
		137,84	137,84
		137,89	137,89
		137,94	137,94
		137,99	137,99
		138,04	138,04
		138,09	138,09
		138,14	138,14
		138,19	138,19
		138,24	138,24
		138,29	138,29
		138,34	138,34
		138,39	138,39
		138,44	138,44
		138,49	138,49
		138,54	138,54
		138,59	138,59
		138,64	138,64
		138,69	138,69
		138,74	138,74
		138,79	138,79
		138,84	138,84
		138,89	138,89
		138,94	138,94
		138,99	138,99
		139,04	139,04
		139,09	139,09
		139,14	139,14
		139,19	139,19
		139,24	139,24
		139,29	139,29
		139,34	139,34
		139,39	139,39
		139,44	139,44
		139,49	139,49
		139,54	139,54
		139,59	139,59
		139,64	139,64
		139,69	139,69
		139,74	139,74
		139,79	139,79
		139,84	139,84
		139,89	139,89
		139,94	139,94
		139,99	139,99
		140,04	140,04
		140,09	140,09
		140,14	140,14
		140,19	140,19
		140,24	140,24
		140,29	140,29
		140,34	140,34
		140,39	140,39
		140,44	140,44
		140,49	140,49
		140,54	140,54
		140,59	140,59
		140,64	140,64
		140,69	140,69
		140,74	140,74
		140,79	140,79
		140,84	140,84
		140,89	140,89
		140,94	140,94
		140,99	140,99
		141,04	141,04
		141,09	141,09
		141,14	141,14
		141,19	141,19
		141,24	141,24
		141,29	141,29
		141,34	141,34
		141,39	141,39
		141,44	141,44
		141,49	141,49
		141,54	141,54
		141,59	141,59
		141,64	141,64
		141,69	141,69
		141,74	141,74
		141,79	141,79
		141,84	141,84
		141,89	141,89
		141,94	141,94
		141,99	141,99
		142,04	142,04
		142,09	142,09
		142,14	142,14
		142,19	142,19
		142,24	142,24
		142,29	142,29
		142,34	142,34
		142,39	142,39
		142,44	142,44
		142,49	142,49
		142,54	142,54
		142,59	142,59
		142,64	142,64
		142,69	142,69
		142,74	142,74
		142,79	142,79
		142,84	142,84
		142,89	142,89
		142,94	142,94
		142,99	142,99
		143,04	143,04
		143,09	143,09
		143,14	143,14
		143,19	143,19
		143,24	143,24
		143,29	143,29
		143,34	143,34
		143,39	143,39
		143,44	143,44
		143,49	143,49
		143,54	143,54
		143,59	143,59
		143,64	143,64
		143,69	143,69
		143,74	143,74
		143,79	143,79
		143,84	143,84
		143,89	143,89
		143,94	143,94
		143,99	143,99
		144,04	144,04
		144,09	144,09
		144,14	144,14
		144,19	144,19
		144,24	144,24
		144,29	144,29
		144,34	144,34
		144,39	144,39
		144,44	144,44
		144,49	144,49
		144,54	144,54
		144,59	144,59
		144,64	144,64
		144,69	144,69
		144,74	144,74
		144,79	144,79
		144,84	144,84
		144,89	144,89
		144,94	144,94
		144,99	144,99
		145,04	145,04
		145,09	145,09
		145,14	145,14
		145,19	145,19
		145,24	145,24
		145,29	145,29
		145,34	145,34
		145,39	145,39
		145,44	145,44
		145,49	145,49
		145,54	145,54
		145,59	145,59
		145,64	145,64
		145,69	145,69
		145,74	145,74
		145,79	145,79
		145,84	145,84
		145,89	145,89
		145,94	145,94
		145,99</	







Skala 1 : 100 : 100	Lokalizacja: 0 + 405,00	wykop 0,00	nasyp 0,30
P.P. 128,20 m npm			
		129,51	129,58
			129,64
			129,70
			129,75
			129,70
			129,63
			129,60
			129,50
			129,40
			129,30
			129,20
			129,10
			129,00
			128,90
			128,80
			128,70
			128,60
			128,50
			128,40
			128,30
			128,20
			128,10
			128,00
			127,90
			127,80
			127,70
			127,60
			127,50
			127,40
			127,30
			127,20
			127,10
			127,00
			126,90
			126,80
			126,70
			126,60
			126,50
			126,40
			126,30
			126,20
			126,10
			126,00
			125,90
			125,80
			125,70
			125,60
			125,50
			125,40
			125,30
			125,20
			125,10
			125,00
			124,90
			124,80
			124,70
			124,60
			124,50
			124,40
			124,30
			124,20
			124,10
			124,00
			123,90
			123,80
			123,70
			123,60
			123,50
			123,40
			123,30
			123,20
			123,10
			123,00
			122,90
			122,80
			122,70
			122,60
			122,50
			122,40
			122,30
			122,20
			122,10
			122,00
			121,90
			121,80
			121,70
			121,60
			121,50
			121,40
			121,30
			121,20
			121,10
			121,00
			120,90
			120,80
			120,70
			120,60
			120,50
			120,40
			120,30
			120,20
			120,10
			120,00
			119,90
			119,80
			119,70
			119,60
			119,50
			119,40
			119,30
			119,20
			119,10
			119,00
			118,90
			118,80
			118,70
			118,60
			118,50
			118,40
			118,30
			118,20
			118,10
			118,00
			117,90
			117,80
			117,70
			117,60
			117,50
			117,40
			117,30
			117,20
			117,10
			117,00
			116,90
			116,80
			116,70
			116,60
			116,50
			116,40
			116,30
			116,20
			116,10
			116,00
			115,90
			115,80
			115,70
			115,60
			115,50
			115,40
			115,30
			115,20
			115,10
			115,00
			114,90
			114,80
			114,70
			114,60
			114,50
			114,40
			114,30
			114,20
			114,10
			114,00
			113,90
			113,80
			113,70
			113,60
			113,50
			113,40
			113,30
			113,20
			113,10
			113,00
			112,90
			112,80
			112,70
			112,60
			112,50
			112,40
			112,30
			112,20
			112,10
			112,00
			111,90
			111,80
			111,70
			111,60
			111,50
			111,40
			111,30
			111,20
			111,10
			111,00
			110,90
			110,80
			110,70
			110,60
			110,50
			110,40
			110,30
			110,20
			110,10
			110,00
			109,90
			109,80
			109,70
			109,60
			109,50
			109,40
			109,30
			109,20
			109,10
			109,00
			108,90
			108,80
			108,70
			108,60
			108,50
			108,40
			108,30
			108,20
			108,10
			108,00
			107,90
			107,80
			107,70
			107,60
			107,50
			107,40
			107,30
			107,20
			107,10
			107,00
			106,90
			106,80
			106,70
			106,60
			106,50
			106,40
			106,30
			106,20
			106,10
			106,00
			105,90
			105,80
			105,70
			105,60
			105,50
			105,40
			105,30
			105,20
			105,10
			105,00
			104,90
			104,80
			104,70
			104,60
			104,50
			104,40
			104,30
			104,20
			104,10
			104,00
			103,90
			103,80
			103,70
			103,60
			103,50
			103,40
			103,30
			103,20
			103,10
			103,00
			102,90
			102,80
			102,70
			102,60
			102,50
			102,40
			102,30
			102,20
			102,10
			102,00
			101,90
			101,80
			101,70
			101,60
			101,50
			101,40
			101,30
			101,20
			101,10
			101,00
			100,90
			100,80
			100,70
			100,60
			100,50
			100,40
			100,30
			100,20
			100,10
			100,00
			99,90
			99,80
			99,70
			99,60
			99,50
			99,40
			99,30
			99,20
			99,10
			99,00
			98,90
			98,80
			98,70
			98,60
			98,50
			98,40
			98,30
			98,20
			98,10
			98,00
			97,90
			97,80
			97,70
			97,60
			97,50
			97,40
			97,30
			97,20
			97,10
			97,00
			96,90
			96,80
			96,70
			96,60
			96,50
			96,40
			96,30
			96,20
			96,10
			96,00
			95,90
			95,80
			95,70
			95,60
			95,50
			95,40
			95,30
			95,20
			95,10
			95,00
			94,90
			94,80
			94,70
			94,60
			94,50
			94,40
			94,30
			94,20
			94,10
			94,00
			93,90
			93,80
			93,70
			93,60
			93,50
			93,40
			93,30
			93,20
			93,10
			93,00
			92,90
			92,80
			92,70
			92,60
			92,50
			92,40
			92,30
			92,20
			92,10
			92,00
			91,90
			91,80
			91,70
			91,60
			91,50
			91,40
			91,30
			91,20
			91,10
			91,00
			90,90
			90,80
			90,70
			90,60
			90,50
			90,40
			90,30
			90,20
			90,10
			90,00
			89,90
			89,80
			89,70
			89,60
			89,50
			89,40
			89,30
			89,20
			89,10
			89,00
			88,90
			88,80
			88,70
			88,60
			88,50
			88,40
			88,3



Skala 1 : 100 : 100	Lokalizacja: 0 + 500,00	wykop 0,05	nasyp 0,11	129,70	129,66	129,72	129,77	129,72	129,70	129,75	129,70	129,72	129,66	129,69
P.P. 128,30 m npm														
				-3,93	-3,50	-2,50	0,00	2,50	2,50	0,00	2,50	2,50	3,50	4,09
				-5,00	-2,50	-2,50	0,00	2,50	2,50	0,00	2,50	2,50	3,50	5,00
Skala 1 : 100 : 100	Lokalizacja: 0 + 551,00	wykop 0,00	nasyp 0,17	129,09	129,15	129,10	128,20	128,10	128,10	128,20	128,10	128,15	129,09	129,10
P.P. 127,70 m npm														
				-3,50	-2,50	-2,50	0,00	2,50	2,50	0,00	2,50	2,50	3,50	5,00
				-5,00	-2,50	-2,50	0,00	2,50	2,50	0,00	2,50	2,50	3,50	5,00

Wykonawca	Przedsiębiorstwo Inżynierii Komunalnej "PIK" - mgr inż. Krzysztof Bronisław Leniec, 12-200 Pisz, Mالدانين 18A, tel. 508 265-750	
Inwestor	Gmina Orzysz	Umowa
Obiekt	Remont nawierzchni drogi gminnej do wsi Gaudynki	
Nazwa rysunku	Przekroje poprzeczne od km 0+000 do km 0+551	Rysunek nr 4
Opracował	mgr inż. Krzysztof Leniec	
Projektował	mgr inż. Krzysztof Leniec	Załączników
	Uprawnienia SUW - 1691	Skala 1:100:100
	Nr 107/2008 r.	Data 18.11.2008 r.



Skala 1 : 100 : 100

Lokalizacja: 0 + 000,00

wykop 0,28

nasyp 0,00

129,73 129,71 129,77 129,82 129,77 129,71 129,82

129,70 129,80 129,82

P.P. 128,40 m npm

-3,59 -3,00 -2,00 0,00 2,00 3,00 3,64

-4,00 0,00 2,00 4,00

Skala 1 : 100 : 100

Lokalizacja: 0 + 063,00

wykop 0,54

nasyp 0,00

129,60 129,46 129,52 129,57 129,52 129,46 129,59

129,60 129,55 129,55 129,60

P.P. 128,10 m npm

-4,83 -3,50 -2,50 0,00 2,50 3,50 4,90

-5,00 0,00 2,50 0,00

Skala 1 : 100 : 100

Lokalizacja: 0 + 074,00

wykop 0,35

nasyp 0,02

129,41 129,41 129,47 129,52 129,47 129,41 129,74

129,40 129,50 129,50 129,60

P.P. 128,10 m npm

-4,47 -3,50 -2,50 0,00 2,50 3,50 4,56

-5,00 0,00 2,50 5,00

Wykonawca	Przedsiębiorstwo Inżynierii Komunalnej "PIK" - mgr inż. Krzysztof Bronisław Leniec, 12-200 Pisz, Maldanin 18A, tel. 508 265-75		
Inwestor	Gmina Orzysz	Umowa	
Obiekt	Remont nawierzchni drogi gminnej do wsi Gaudynki		
Nazwa rysunku	Przekroje poprzeczne od km 0+000 do km 0+074		Rysunek nr 4
Opracował			Załączników
Projektował	mgr inż. Krzysztof Leniec	Uprawnienia SUW - 16/91	Skala 1:100:100
Sprawdził		Uprawnienia	Data 18.11.2008 r.



Skala 1 : 100 : 100

Lokalizacja: 0 + 000,00

wykop 0,49

nasyp 0,00

129,60 129,46 129,52 129,57 129,52 129,46 129,60

129,60 129,59 129,58 129,59 129,60

P.P. 128,10 m npm

-3,95 -3,00 -2,00 0,00 2,00 3,00 3,95

-4,00 -2,00 0,00 2,00 4,00

Skala 1 : 100 : 100

Lokalizacja: 0 + 085,00

wykop 1,07

nasyp 0,00

130,20 129,90 129,96 130,01 129,96 129,90 130,20

130,20 130,10 130,00 130,10 130,20

P.P. 128,60 m npm

-4,99 -3,50 -2,50 0,00 2,50 3,50 5,00

-5,00 -2,50 0,00 2,50 5,00

Skala 1 : 100 : 100

Lokalizacja: 0 + 151,00

wykop 0,00

nasyp 0,68

129,50 129,63 129,69 129,74 129,69 129,63 129,60

129,50 129,60 129,63 129,60 129,60

P.P. 128,20 m npm

-4,96 -3,50 -2,50 0,00 2,50 3,50

-5,00 -2,50 0,00 2,50 5,00

Wykonawca	Przedsiębiorstwo Inżynierii Komunalnej "PIK" - mgr inż. Krzysztof Bronisław Leniec, 12-200 Pisz, Maldanin 18A, tel. 508 265-75		
Inwestor	Gmina Orzysz	Umowa	
Obiekt	Remont nawierzchni drogi gminnej do wsi Gaudynki		
Nazwa rysunku	Przekroje poprzeczne od km 0+000 do km 0+151		Rysunek nr 4
Opracował			Załączników
Projektował	mgr inż. Krzysztof Leniec	Uprawnienia SUW - 16191 inż. Krzysztof Leniec	Skala 1:100:100
Sprawdził		Uprawnienia Nr upr. SUW 16191	Data 19.11.2008 r.