

## WYKAZ LASÓW WNIOSKOWANYCH O UZNANIE ZA OCHRONNE

Województwo **WARMIŃSKO-MAZURSKIE**Powiat **PISKI**Gmina **ORZYSZ – obszar wiejski**

Poz.	Wiodąca kategoria ochronności (inne kategorie)	Powierzchnia (w ha)	Uzasadnienie wniosku
1	2	4	5
1	Lasy stanowiące cenne fragmenty rodzimej przyrody	149,04	<ul style="list-style-type: none"> <li>• Zapewnienie różnorodności biologicznej drzewostanów rosnących na terenie Puszczy Piskiej, w granicach obszarów Natura 2000 (OSO PLB280008 Puszcza Piska);</li> <li>• Wzrost atrakcyjności turystycznej regionu;</li> <li>• Zachowanie i podniesienie walorów przyrodniczych regionu;</li> <li>• Wzrost wartości pozaprodukcyjnych funkcji lasu – obniżenie podatku leśnego.</li> </ul>
2	Lasy wodochronne	35,95	<ul style="list-style-type: none"> <li>• Ochrona krajobrazu i ekosystemu wodno-leśnego wzdłuż cieków wodnych i jezior, ciągów hydrologicznych tworzonych przez siedliska wilgotne i bagienne oraz ekosystemów siedlisk wilgotnych i bagiennych zabezpieczających zasoby wody;</li> </ul>
3	Lasy wodochronne (lasy stanowiące cenne fragmenty rodzimej przyrody)	69,67	<ul style="list-style-type: none"> <li>• Ochrona krajobrazu i ekosystemu wodno-leśnego wzdłuż cieków wodnych i jezior, ciągów hydrologicznych tworzonych przez siedliska wilgotne i bagienne oraz ekosystemów siedlisk wilgotnych i bagiennych zabezpieczających zasoby wody;</li> <li>• Zapewnienie różnorodności biologicznej drzewostanów rosnących na terenie Puszczy Piskiej, w granicach obszarów Natura 2000 (OSO PLB280008 Puszcza Piska) oraz wydzielenie fragmentów siedlisk naturalnych położone poza obszarami Natura 2000;</li> <li>• Wzrost atrakcyjności turystycznej regionu;</li> <li>• Zachowanie i podniesienie walorów przyrodniczych regionu;</li> <li>• Wzrost wartości pozaprodukcyjnych funkcji lasu – obniżenie podatku leśnego.</li> </ul>




Poz.	Wiodąca kategoria ochronności (inne kategorie)	Powierzchnia (w ha)	Uzasadnienie wniosku
1	2	4	5
4	Lasy stanowiące ostoje zwierząt podlegających ochronie gatunkowej (lasy stanowiące cenne fragmenty rodzimej przyrody)	7,94	<ul style="list-style-type: none"> <li>• ustanowiona strefa ochronna wokół miejsc rozrodu i regularnego przebywania bielika celem zachowania i rozwoju zagrożonego gatunku; [Decyzja Regionalnego Dyrektora Ochrony Środowiska z dn. 15 maja 2014 r. (zn. WOPN-OOP.6442.1148.2014.MJ.EK)], orlika krzykliwego [Decyzja Regionalnego Dyrektora Ochrony Środowiska z dn. 30 czerwca 2010 r. (zn. RDOŚ-28-OOP-6631-0012-585-02/10/mj)];</li> <li>• Zapewnienie różnorodności biologicznej drzewostanów rosnących na terenie Puszczy Piskiej, w granicach obszarów Natura 2000 (OSO PLB280008 Puszcza Piska)</li> <li>• Wzrost atrakcyjności turystycznej regionu;</li> <li>• Zachowanie i podniesienie walorów przyrodniczych regionu;</li> <li>• Wzrost wartości pozaprodukcyjnych funkcji lasu – obniżenie podatku leśnego.</li> </ul>
5	Lasy stanowiące ostoje zwierząt podlegających ochronie gatunkowej (lasy wodochronne oraz lasy stanowiące cenne fragmenty rodzimej przyrody)	31,22	<ul style="list-style-type: none"> <li>• ustanowiona strefa ochronna wokół miejsc rozrodu i regularnego przebywania bielika celem zachowania i rozwoju zagrożonego gatunku; [Decyzja Regionalnego Dyrektora Ochrony Środowiska z dn. 15 maja 2014 r. (zn. WOPN-OOP.6442.1148.2014.MJ.EK)], orlika krzykliwego [Decyzja Regionalnego Dyrektora Ochrony Środowiska z dn. 30 czerwca 2010 r. (zn. RDOŚ-28-OOP-6631-0012-585-02/10/mj)];</li> <li>•</li> <li>• ochrona krajobrazu i ekotonu wodno-leśnego wzdłuż cieków wodnych i jezior, ciągów hydrologicznych tworzonych przez siedliska wilgotne i bagienne oraz ekosystemów siedlisk wilgotnych i bagiennych zabezpieczających zasoby wody;</li> <li>• Zapewnienie różnorodności biologicznej drzewostanów rosnących na terenie Puszczy Piskiej, w granicach obszarów Natura 2000 (OSO PLB280008 Puszcza Piska, SOO PLH280048 Ostoja Piska);</li> <li>• Wzrost atrakcyjności turystycznej regionu;</li> <li>• Zachowanie i podniesienie walorów przyrodniczych regionu;</li> </ul>



Poz.	Wiodąca kategoria ochronności (inne kategorie)	Powierzchnia (w ha)	Uzasadnienie wniosku
1	2	4	5
			<ul style="list-style-type: none"> <li>Wzrost wartości pozaprodukcyjnych funkcji lasu – obniżenie podatku leśnego.</li> </ul>
Razem		293,82	



# WYKAZ LASÓW WNIOSKOWANYCH O UZNANIE ZA OCHRONNE

Nadleśnictwo **MASKULIŃSKIE**  
Obręb **MIKOŁAJKI**

 - Gmina Mrągowo  
 - Gmina Orzysz  
 - Gmina Ruciane Nida

 - miasto i gmina Mikołajki  
 - gmina Piecki

OKREŚLENIE POWIERZCHNI I OPIS LASU					UZASADNIENIE WNIOSKU	WNIOSKOWANE SZCZEGÓLNE SPOSOBY PROWADZENIA GOSPODARKI LEŚNEJ
Poz.	Wiodąca kategoria ochronności (inne kategorie)	Oddziały i pododdziały	Powierzchnia (w ha)	Opis lasu	<ul style="list-style-type: none"> <li>♦ cel uznania</li> <li>♦ skutki społeczne</li> <li>♦ skutki przyrodnicze</li> <li>♦ skutki ekonomiczne</li> </ul>	<ul style="list-style-type: none"> <li>♦ ograniczenie pozyskania</li> <li>♦ nakazy wykonania określonych zabiegów</li> <li>♦ konieczność założenia i utrzymania urządzeń ochronnych</li> <li>♦ ograniczenie udostępniania lasu</li> </ul>
1	2	3	4	5	6	7
1	Lasy stanowiące cenne fragmenty rodzimej przyrody	2A k, l; 3 a – f, h; 4 a, b, d, f, h, i; 5 b, c, f, g, h, i, n, o, p; 6 a – h; 7 a – d; 8A j; 9 a, b, g, i, j; 10 a, g, h, i, j, k; 11 b, c, d, g; 12 a, b, c, d, g, h, j, k, l; 13 d, g, h, i, j, l; 14 b, c, g; 15 a, c, d, g; 16 b, c, f, i, j, m, r; 17 a, b, d, f, g, i, j, k, m; 18 a, b, d, f, h, i; 19 i; 22 a, h, i; 22A i, j, k, l; 23 b – i; 24 a, b, c, f, g, h; 25 a, b, d, f, g, h; 26 a, c, d, g, h, i, j, m; 27 k, l, m, o, r, t, y; 28 f, h, i, j, o; 29 d, h, i, l; a, b, c, f; 31 a, b, f, g; 32 a – f, h, i, j; 33 a, b, c, f, g, i; 34 a; 35 d, f, g, i, j; 36 c, d, f, h, i, j, l, m; 36A b, c, d, h, i, k, l; 37 a, f, g, h, i, l; 38 a, b, d, g, j; 39 a, c, d, f, j, k, o, s, t, y, z, dx; 40 i, j; 41 a, b, c; 42 a – h; 43 a – j; 44 a, b, d; 45 a, b; 46 d; 47 a, c, f, g, h, j; 48 b, c; 49 c, f, g, h, i; 50 a, b; 51 b; 52 f; 59 a, c, d, f; 60 f; 61 b – g, i; 62 k, m, o, r, s, t, x; 64 c, f, g; 65 a, b, c, f, g, h; 66 b – i; 67 a – f; 68 a, b, c, l, m; 69 a, b, c, d, f; 70 a – i; 71 b, c, f, h, i; 72 a, b, d, f, g, h, j, k, l, m, o, p, r, s; 73 b, c, d, g; 73A g, h, l, n, r, t, w; 74 a, b, d, i, j, k, m; 75 a, b, f, g, i, j; 76 g, h; 77 a, b, c, f; 77A f, j; 78 c, j, l; 79 f, g; 80 c, f, g, h, i; 81 a – l; 82 a, c – k, m; 83 a – f; 84 a – g; 85 a – g, i, j, k; 86 a – d; 87 a, b, d, h, j; 88 a, d, g, h, i; 89 b – f; 90 a – d; 91 a, b, c, f, g; 92 a, b, c, g; 93 f, o; 94 a, b, j – o; 95 a, b, d – i; 96 a – g; 97 a, b, d – j; 98 a – f; 99 a, b, d, f, h, i, j, k; 100 i; 101 f, j, m; 102 a, b, f, j, k, l, m; 103 a, d, f, i, j, k, m; 104 b, c, d, g, h; 105 a, b, d, g, h; 106 a – g, i, j, k; 107 a, b, c, i, m, n; 108 b, d, f, h, i, j, k; 109 a – d; 110 a – d; 112 a – g; 113 a – g; 114 a, b, d, f, g, h; 115 a – i; 116 a – f, l; 117 a – f, h, i; 118 a, c, d, f, i, j, k; 119 a, b, c, f, i, j, k, m, n; 120 b, c, d, f, h, i, k; 121 a, b, c, g – k; 122 a, b, j, k, l, n, o, r; 123 a,	4697,98	Drzewostany wszystkich klas wieku na siedliskach świeżych;	<ul style="list-style-type: none"> <li>• Zapewnienie różnorodności biologicznej drzewostanów rosnących na terenie Puszczy Piskiej, w granicach obszarów Natura 2000 (OSO PLB280008 Puszcza Piska, SOO PLH280048 Ostoja Piska oraz PLH280055 Mazurska Ostoja Żółwia Baranowo);</li> <li>• Wzrost atrakcyjności turystycznej regionu;</li> <li>• Zachowanie i podniesienie walorów przyrodniczych regionu;</li> <li>• Wzrost wartości pozaprodukcyjnych funkcji lasu – obniżenie podatku leśnego.</li> </ul>	Wszelkie działania zaprojektowane w ramach planu urządzenia lasu na przedmiotowym terenie wynikają ze stwierdzonych na gruncie indywidualnych potrzeb hodowlano-ochronnych poszczególnych drzewostanów i nie mogą negatywnie oddziaływać na przedmioty ochrony obszarów Natura 2000.



OKREŚLENIE POWIERZCHNI I OPIS LASU					UZASADNIENIE WNIOSKU	WNIOSKOWANE SZCZEGÓLNE SPOSOBY PROWADZENIA GOSPODARKI LEŚNEJ
Poz.	Wiodąca kategoria ochronności (inne kategorie)	Oddziały i pododdziały	Powierzchnia (w ha)	Opis lasu	<ul style="list-style-type: none"> <li>♦ cel uznania</li> <li>♦ skutki społeczne</li> <li>♦ skutki przyrodnicze</li> <li>♦ skutki ekonomiczne</li> </ul>	<ul style="list-style-type: none"> <li>♦ ograniczenie pozyskania</li> <li>♦ nakazy wykonania określonych zabiegów</li> <li>♦ konieczność założenia i utrzymania urządzeń ochronnych</li> <li>♦ ograniczenie udostępniania lasu</li> </ul>
1	2	3	4	5	6	7
		b; 124 b, d, g, h, i; 125 a, b, c; 126 a, c – i; 127 a – f; 128 a – k; 130 a – o; 131 a – d; 132 f; 133 f; 134 a, c, d, f; 135 r, s; 136 a, b, i, j; 137 b; 138 a, b; 139 a, b, f; 140 a, b, d; 141 a, b, d, g; 142 a, b; 143 a, c – g; 144 a – f; 145 a – j; 146 a, b, f, h, i; 147 a; 149 b – j; 150 a, b, c, g, h; 151 a, f; 152 g, h; 153 a, b, c; 154 a, c, m; 157 c, d, g, h, i; 158 b, d, f, g, i; 159 a, b; 160 a – d; 161 a, b, c, f, g, h, i; 161A g; 163 c, d, f; 166 i, o, w, x, y, z; 166A h, i; 167 c – k; 168 c; 171 d – l; 172 a – f; 173 a – h; 174 a – k; 175 a, c – k; 177 a, b; 178 c, d, f, i, j; 179 b – g; 180 a, b, c; 181 a – g; 182 a; 183 a – d; 184 d – h; 185 i; 190 a, c, d, h, i, k; 191 a – l; 192 a – f; 193 a – i; 194 f; 200 a – g; 201 a – d, j; 202 c, d, g, h; 203 a, b; 206 c, f, g; 207 a, b; 208 a, b, c; 209 a – d; 210 a, f, g, j, n, o, p; 211 a – g; 212 b – f, i, j, k; 215 d, f, g; 216 b, h, j; 217 a, g, h; 218 a – d; 219 a – f; 221 x; 222 b, d – l; 224 l; 225 a, c; 225A a, b, g, h; 227 d, f, g; 228 a; 229 a, b; 230 a, b, c; 232 b, c, f, h; 233 c, g, h, j; 234 a, b, f, g, h; 235 c, i; 236 a, c, d, j, k; 237 a – d, i – l; 238 a – f; 239 a, c, g; 240 a – d, g, h, i; 241 c – g; 242 a, c, f, h, i, j, m, o; 243 a, b, c, g, h, i, k; 244 a – d; 245 a, b, c, f, h, i, k; 247 a; 252 a, b, f, g; 253 d, f, g, i; 254 a, b, c, h; 255 b, c; 256 a, b, d, i, j; 257 a, d, f, g, i, j, k, l; 258 a, b, c, g, h, j, k, m, o, p, r, s, y; 259 f; 260 c, d, h; 261 a, c; 262 a, b, f, g, k, l; 263 g, h, i, l, m, n, o; 264 a, b, d, f, h, i; 265 d, h, i, j, l; 266 a, l, m; 267 a – d, g, h; 268 b – f; 269 a – i; 270 a, b, c; 271 a, b, d, f; 272 a – g, l; 273 a – g; 274 a, b, f; 275 a, b, c, f; 276 a, b; 277 c; 278 b – f; 279 a – g; 280 a, b, c, g; 281 b, c; 285 a – h; 286 a – g; 288 i – w; 289 a, b, f, g; 290 b, c, d, g, j, k; 291 a, b; 292 d; 293 a, b, m, n; 294 a, i, j; 295 a, b; 296 k; 297 b, c; 298 a – d, g, h; 299 a – d; 300 a, b, c, f, g, i, j; 301 c, h, j, k; 302 b, f; 303 a – i; 304 a, b, c; 305 a, b, c, f; 306 r; 307 a, b, c, m;				



OKREŚLENIE POWIERZCHNI I OPIS LASU					UZASADNIENIE WNIOSKU	WNIOSKOWANE SZCZEGÓLNE SPOSOBY PROWADZENIA GOSPODARKI LEŚNEJ
Poz.	Wiodąca kategoria ochronności (inne kategorie)	Oddziały i pododdziały	Powierzchnia (w ha)	Opis lasu	<ul style="list-style-type: none"> <li>♦ cel uznania</li> <li>♦ skutki społeczne</li> <li>♦ skutki przyrodnicze</li> <li>♦ skutki ekonomiczne</li> </ul>	<ul style="list-style-type: none"> <li>♦ ograniczenie pozyskania</li> <li>♦ nakazy wykonania określonych zabiegów</li> <li>♦ konieczność założenia i utrzymania urządzeń ochronnych</li> <li>♦ ograniczenie udostępniania lasu</li> </ul>
1	2	3	4	5	6	7
2	Lasy wodochronne	1 d, g; 1A a – d, i; 2 j; 2A c, d, h; 8 j; 13 a; 55 a – d, j; 56 c, l, o, p; 57 a, b, c, f; 58 a, b; 248 a, b, g, j; 250 a – f; 251 c;	129,50	Drzewostany So, Brz, Os, Jw., Ol, Św, Wb II-VII kl. wieku na siedliskach bagiennych, wilgotnych, łęgowych oraz świeżych położonych wzdłuż naturalnych cieków wodnych, okalających zbiorniki wodne (np. Jeziora) bądź zawierających fragmenty siedlisk wilgotnych i bagiennych należących do naturalnych układów hydrologicznych;	<ul style="list-style-type: none"> <li>• Ochrona krajobrazu i ekotonu wodno-leśnego wzdłuż cieków wodnych i jezior, ciągów hydrologicznych tworzonych przez siedliska wilgotne i bagiennie oraz ekosystemów siedlisk wilgotnych i bagiennych zabezpieczających zasoby wody;</li> <li>• Wzrost wartości pozaprodukcyjnych funkcji lasu</li> <li>• Obniżenie podatku leśnego.</li> </ul>	Wszelkie działania zaprojektowane w ramach planu urządzenia lasu na przedmiotowym terenie wynikają ze stwierdzonych na gruncie indywidualnych potrzeb hodowlano-ochronnych poszczególnych drzewostanów i nie mogą negatywnie oddziaływać na zasoby wodne. Wyłączone z planowania zabiegów ochronnych zostały lasy na siedliskach bagiennych i łęgowych (Bb, BMb, LMb, Lt, OlJ) oraz grunty do naturalnej sukcesji.
3	Lasy wodochronne (lasy stanowiące cenne fragmenty rodzimej przyrody)	2 k, 3 g; 4 c; 5 a, d, j, k, m; 6 i; 8A h, i, k, l, r, s; 9 d, f, h; 10 b – f; 11 a, f; 12 f, i; 13 c; 14 a, f; 15 b, f, h; 16 a, d, g, h, k, l, n, o, p; 17 c, h, l; 18 c, g; 22 j, n; 22A a, b, f, h; 25 c; 26 b, f, l; 28 d, k; 30 g, h; 31 c; 33 d, h; 36 g; 36A a, f, j; 37 b, c, d, j, k; 38 f, h, i; 39 l, m, n, r, x, ax, bx; 40 a, c; 42 i; 46 a, b, c; 47 d, i, k; 48 d – h; 49 b, d; 50 c; 51 c, d, f; 52 a, b, c, h; 59 b; 60 a, c, d, g, h; 61 a, h; 62 f, g, j, p, w; 64 a, b, d, h, i; 65 d; 66 a; 71 g; 72 c, i; 73 a, f; 73A a, b, c, d, i, k, m, o, p, s; 74 c, f, g, l; 75 h; 76 a – f; 77 d; 77A a – d, h, i; 78 b, i, k, w; 82 l, n; 86 f, g, h; 87 f; 88 b, c, f; 89 a; 91 d; 92 d, f, h, i; 93 a, b, k, l, m, n; 94 c; 101 d, g, h, k; 101 d, g, h, k; 102 g,	1166,81	Drzewostany wszystkich klas wieku na siedliskach bagiennych, wilgotnych, łęgowych oraz świeżych położonych wzdłuż naturalnych cieków wodnych,	<ul style="list-style-type: none"> <li>• Ochrona krajobrazu i ekotonu wodno-leśnego wzdłuż cieków wodnych i jezior, ciągów hydrologicznych tworzonych przez siedliska wilgotne i bagiennie oraz ekosystemów siedlisk wilgotnych i bagiennych zabezpieczających zasoby wody;</li> <li>• Zapewnienie różnorodności biologicznej drzewostanów rosnących na terenie Puszczy Piskiej, w granicach obszarów Natura 2000 (OSO PLB280008 Puszcza Piska,</li> </ul>	Wszelkie działania zaprojektowane w ramach planu urządzenia lasu na przedmiotowym terenie wynikają ze stwierdzonych na gruncie indywidualnych potrzeb hodowlano-ochronnych poszczególnych drzewostanów i nie mogą negatywnie oddziaływać na zasoby wodne. Wyłączone z planowania zabiegów ochronnych zostały lasy na siedliskach bagiennych i łęgowych (Bb, BMb, LMb, Lt) oraz grunty do naturalnej sukcesji.  Podczas realizacji zaplanowanych zabiegów należy zapewnić należytą ochronę siedliskom

OKREŚLENIE POWIERZCHNI I OPIS LASU					UZASADNIENIE WNIOSKU	WNIOSKOWANE SZCZEGÓLNE SPOSOBY PROWADZENIA GOSPODARKI LEŚNEJ
Poz.	Wiodąca kategoria ochronności (inne kategorie)	Oddziały i pododdziały	Powierzchnia (w ha)	Opis lasu	<ul style="list-style-type: none"> <li>♦ cel uznania</li> <li>♦ skutki społeczne</li> <li>♦ skutki przyrodnicze</li> <li>♦ skutki ekonomiczne</li> </ul>	<ul style="list-style-type: none"> <li>♦ ograniczenie pozyskania</li> <li>♦ nakazy wykonania określonych zabiegów</li> <li>♦ konieczność założenia i utrzymania urządzeń ochronnych</li> <li>♦ ograniczenie udostępniania lasu</li> </ul>
1	2	3	4	5	6	7
		h, i, n, o, p; 103 b, g; 104 i, j; 105 c, f; 106 h; 107 g, o, r; 108 a, c; 116 j, k; 117 g, j; 118 b, g, h, l, m; 119 g, l; 120 g, l; 121 d, f; 122 c – i, m, p; 123 c, d, f; 124 a, f, k; 132 a, c, g, h, i, j; 133 d, g; 134 b; 135 n, p; 136 c, f; 137 a; 138 c; 139 c, d, g; 140 c; 144 g, i; 146 d, g; 150 d, f; 151 b, c, d, g, h; 152 a – f; 154 d, l; 155 c, f, g, h, i; 157 a, b; 158 a, c, h, j, k; 161 d, j, l, m; 161A c, d, f, h, i; 162 a, b, c, f, g; 166 a – d, j; 166A a, c, f; 167 a, b; 171 a, b, c, k, m; 177 f – j; 178 a, b, g, h, k; 179 a; 184 a, b, c; 185 a, b; 190 f, g, j, l; 193 j; 194 i, j, k; 201 f, h, i; 202 a, b; 206 a, b, d; 209 f; 210 b, c, d, k, l; 211 h; 212 g; 216 c, d, g; 217 b, c, j, k, l, m, n, r, w; 225A c, d, i, k, l, m; 226A a, f, j, k; 227 b, c, j; 228 b, c, f, g; 232 a; 233 b, d, f, i; 234 c, d, i, j; 235 d, f, g, h; 236 b; 237 f, g; 240 f; 241 a; 242 l, n, p; 243 d, j, l; 245 g, j; 248 m, n, o; 251 f; 252 c, h, i; 253 a, b, c; 254 d, f, i; 255 a; 256 c, g; 258 d, w; 259 b, c, d; 260 a, b, f, g; 263 j; 264 c; 265 c, f; 266 g; 267 f, i; 271 c, g; 272 h; 273 h; 274 d; 275 g, h; 276 c; 277 a, b, d, f, g, h; 278 a; 280 d, f, h, i, j; 281 a, d – k, m; 284 m, n, o; 289 c, h, i; 290 f, h; 293 d – k; 294 b – h; 299 f; 300 n; 301 a, g, i; 302 d; 307 d;		okalających zbiorniki wodne (np. jeziora) bądź zawierających fragmenty siedlisk wilgotnych i bagiennych należących do naturalnych układów hydrologicznych;	SOO PLH280048 Ostoja Piska oraz PLH280055 Mazurska Ostoja Żółwia Baranowo) oraz wydzieleń zawierających znaczne fragmenty siedlisk naturalnych położone poza obszarami Natura 2000; <ul style="list-style-type: none"> <li>• Wzrost atrakcyjności turystycznej regionu;</li> <li>• Zachowanie i podniesienie walorów przyrodniczych regionu;</li> <li>• Wzrost wartości pozaprodukcyjnych funkcji lasu – obniżenie podatku leśnego.</li> </ul>	Natura 2000 oraz faunie i florze.
4	Lasy badawcze (lasy stanowiące cenne fragmenty rodzimej przyrody)	136 d, h; 198 b, d, g, j; 199 a – d; 302 a, g; 303 k;	59,75	Drzewostany So, Św, Db, Bk, Brz, Lp II-VI i starszych klas wieku na siedlisku świeżym;	<ul style="list-style-type: none"> <li>• Drzewostany objęte programem „Leśne powierzchnie referencyjne jako element trwałego i wielofunkcyjnego leśnictwa w LKP”;</li> <li>• Drzewostany ujęte w Europejskim Systemie Informacji o Leśnych Zasobach Genowych (EUFGIS)</li> <li>• Zapewnienie różnorodności biologicznej drzewostanów rosnących na terenie Puszczy Piskiej, w granicach obszarów Natura 2000 (OSO PLB280008 Puszcza Piska, SOO PLH280048 Ostoja Piska);</li> </ul>	Drzewostany uznane za lasy referencyjne zostały w planie urządzenia lasu wyłączone z planowania zabiegów ochronnych  W Drzewostanach włączonych do EUFGIS wszelkie działania zaprojektowane w ramach planu urządzenia lasu wynikają ze stwierdzonych na gruncie indywidualnych potrzeb hodowlano-ochronnych.  Zaplanowane zabiegi nie mogą negatywnie oddziaływać na przedmioty ochrony obszarów Natura 2000.



OKREŚLENIE POWIERZCHNI I OPIS LASU					UZASADNIENIE WNIOSKU	WNIOSKOWANE SZCZEGÓLNE SPOSOBY PROWADZENIA GOSPODARKI LEŚNEJ
Poz.	Wiodąca kategoria ochronności (inne kategorie)	Oddziały i pododdziały	Powierzchnia (w ha)	Opis lasu	<ul style="list-style-type: none"> <li>♦ cel uznania</li> <li>♦ skutki społeczne</li> <li>♦ skutki przyrodnicze</li> <li>♦ skutki ekonomiczne</li> </ul>	<ul style="list-style-type: none"> <li>♦ ograniczenie pozyskania</li> <li>♦ nakazy wykonania określonych zabiegów</li> <li>♦ konieczność założenia i utrzymania urządzeń ochronnych</li> <li>♦ ograniczenie udostępniania lasu</li> </ul>
1	2	3	4	5	6	7
					<ul style="list-style-type: none"> <li>• Wzrost atrakcyjności turystycznej regionu;</li> <li>• Zachowanie i podniesienie walorów przyrodniczych regionu;</li> <li>• Wzrost wartości pozaprodukcyjnych funkcji lasu – obniżenie podatku leśnego.</li> </ul>	
5	Lasy wyłączone drzewostany nasienne (lasy stanowiące cenne fragmenty rodzimej przyrody)	11 h; 85 h, l; 102 c, d; 111 a; 129 a;	71,64	Wyselekcjonowane Źródła Nasion (Wyłączone Drzewostany Nasienne) drzewostany So VII i starszych klas wieku na siedliskach świeżych;	<ul style="list-style-type: none"> <li>• zachowanie zasobów genowych drzew o najwyższych walorach przyrodniczo-produkcyjnych, wpis w II części Krajowego Rejestru Leśnego Materiału Podstawowego nr MP/2/30983/05, MP/2/30984/05, MP/2/30985/05, MP/2/30987/05;</li> <li>• Zapewnienie różnorodności biologicznej drzewostanów rosnących na terenie Puszczy Piskiej, w granicach obszarów Natura 2000 (OSO PLB280008 Puszcza Piska, SOO PLH280048 Ostoja Piska);</li> <li>• Wzrost atrakcyjności turystycznej regionu;</li> <li>• Zachowanie i podniesienie walorów przyrodniczych regionu;</li> <li>• Wzrost wartości pozaprodukcyjnych funkcji lasu – obniżenie podatku leśnego.</li> </ul>	Przedmiotowe drzewostany zostały w planie urządzenia lasu wyłączone z planowania zabiegów ochronnych.

OKREŚLENIE POWIERZCHNI I OPIS LASU					UZASADNIENIE WNIOSKU	WNIOSKOWANE SZCZEGÓLNE SPOSOBY PROWADZENIA GOSPODARKI LEŚNEJ
Poz.	Wiodąca kategoria ochronności (inne kategorie)	Oddziały i pododdziały	Powierzchnia (w ha)	Opis lasu	<ul style="list-style-type: none"> <li>♦ cel uznania</li> <li>♦ skutki społeczne</li> <li>♦ skutki przyrodnicze</li> <li>♦ skutki ekonomiczne</li> </ul>	<ul style="list-style-type: none"> <li>♦ ograniczenie pozyskania</li> <li>♦ nakazy wykonania określonych zabiegów</li> <li>♦ konieczność założenia i utrzymania urządzeń ochronnych</li> <li>♦ ograniczenie udostępniania lasu</li> </ul>
1	2	3	4	5	6	7
6	Lasy stanowiące ostoje zwierząt podlegających ochronie gatunkowej (lasy stanowiące cenne fragmenty rodzimej przyrody)	8 i, l; 8A a, t; 13 m, o; 14 h; 19 b, c, d, g, h, j; 20 a; 22 b, c; 23 a; 27 a, c, d, f, h, i; 28 a, b, c, g; 29 a; 33 j, 34 b – h; 35 a, b, h; 40 b, d, f, g, h; 41 g; 42 j, k; 47 b; 48 a; 49 a; 64 j; 78 g; 79 a, b, h; 80 a, b, d; 83 k; 99 g; 100 c, f, g, h; 101 c, i; 135 a, b, c, f, h, i, j, k, l, m, t; 146 j; 147 h, j; 154 b; 155 a, b, d; 168 a, d; 175 b; 208 d – h; 209 g; 226 d; 239 b, d, f, h, i, j; 265 g, k; 266 i, j, k, n; 292 a;	396,15	Drzewostany wszystkich klas wieku na siedliskach świeżych;	<ul style="list-style-type: none"> <li>• ustanowiona strefa ochronna wokół miejsc rozrodu i regularnego przebywania celem zachowania i rozwoju zagrożonego gatunku:</li> <li>- bielika [Decyzja Regionalnego Dyrektora Ochrony Środowiska z dn. 15 maja 2014 r. (zn. WOPN-OOP.6442.1148.2014.MJ.EK)], [Decyzja Regionalnego Dyrektora Ochrony Środowiska z dn. 10 października 2012 r. (zn. WOPN-OOP.6442.1093.2012.MJ)], [Decyzja Regionalnego Dyrektora Ochrony Środowiska z dn. 30 czerwca 2010 r. (zn. RDOŚ-28-OOP-6631-0012-580-02/10/mj)], [Decyzja Regionalnego Dyrektora Ochrony Środowiska z dn. 30 czerwca 2010 r. (zn. RDOŚ-28-OOP-6631-0012-578-02/10/mj)],</li> <li>- bociana czarnego [Decyzja Regionalnego Dyrektora Ochrony Środowiska z dn. 10 października 2012 r. (zn. WOPN-OOP.6442.1091.2012.MJ)],</li> <li>- bociana czarnego i orlika krzykliwego [Decyzja Regionalnego Dyrektora Ochrony Środowiska z dn. 10 października 2012 r. (zn. WOPN-OOP.6442.1092.2012.MJ)],</li> <li>- rybołowa [Decyzja Regionalnego Dyrektora Ochrony Środowiska z dn. 30 czerwca 2010 r. (zn. RDOŚ-28-OOP-6631-0012-583-02/10/mj)], [Decyzja Regionalnego Dyrektora Ochrony Środowiska z dn. 30 czerwca 2010 r. (zn. RDOŚ-28-OOP-6631-0012-579-02/10/mj)], [Decyzja Regionalnego Dyrektora Ochrony Środowiska z dn. 30 czerwca 2010 r. (zn. RDOŚ-28-OOP-6631-0012-581-</li> </ul>	<p>Zgodnie z postanowieniami decyzji powołujących, w granicach strefy ochrony całorocznej w okresie całego roku, a w granicach strefy okresowej dla bociana czarnego w terminie od 15 marca do 31 sierpnia, dla bielika od 1 stycznia do 31 lipca oraz dla orlika krzykliwego i rybołowa od 1 marca do 31 sierpnia zabrania się:</p> <ul style="list-style-type: none"> <li>- dokonywania zmian obejmujących wycinanie drzew i krzewów,</li> <li>- prowadzenia robót melioracyjnych</li> <li>- wznoszenia obiektów urządzeń i instalacji</li> <li>- innych prac mających wpływ na ochronę miejsc rozrodu i regularnego przebywania gatunków chronionych</li> <li>- przebywania poza miejscami wyznaczonymi</li> </ul> <p>W strefie ochrony okresowej, w przypadkach występowania na gruncie indywidualnych potrzeb hodowlano-ochronnych poszczególnych drzewostanów dopuszczone jest planowanie zabiegów ochronnych mających na celu pielęgnację lub przebudowę drzewostanów</p> <p>Zaplanowane zabiegi nie mogą negatywnie oddziaływać na przedmioty ochrony obszarów Natura 2000.</p>



OKREŚLENIE POWIERZCHNI I OPIS LASU					UZASADNIENIE WNIOSKU	WNIOSKOWANE SZCZEGÓLNE SPOSOBY PROWADZENIA GOSPODARKI LEŚNEJ
Poz.	Wiodąca kategoria ochronności (inne kategorie)	Oddziały i pododdziały	Powierzchnia (w ha)	Opis lasu	<ul style="list-style-type: none"> <li>♦ cel uznania</li> <li>♦ skutki społeczne</li> <li>♦ skutki przyrodnicze</li> <li>♦ skutki ekonomiczne</li> </ul>	<ul style="list-style-type: none"> <li>♦ ograniczenie pozyskania</li> <li>♦ nakazy wykonania określonych zabiegów</li> <li>♦ konieczność założenia i utrzymania urządzeń ochronnych</li> <li>♦ ograniczenie udostępniania lasu</li> </ul>
1	2	3	4	5	6	7
					<p>02/10/mj)],</p> <p>- orlika krzykliwego [Decyzja Regionalnego Dyrektora_Ochrony Środowiska z dn. 30 czerwca 2010 r. (zn. RDOŚ-28-OOP-6631-0012-582-02/10/mj)], [Decyzja Regionalnego Dyrektora_Ochrony Środowiska z dn. 10 października 2012 r. (zn. WOPN-OOP.6442.1090.2012.MJ)], [Decyzja Regionalnego Dyrektora_Ochrony Środowiska z dn. 30 czerwca 2010 r. (zn. RDOŚ-28-OOP-6631-0012-584-02/10/mj)], [Decyzja Regionalnego Dyrektora_Ochrony Środowiska z dn. 30 czerwca 2010 r. (zn. RDOŚ-28-OOP-6631-0012-573-02/10/mj)], [Decyzja Regionalnego Dyrektora_Ochrony Środowiska z dn. 30 czerwca 2010 r. (zn. RDOŚ-28-OOP-6631-0012-587-02/10/mj)], [Decyzja Regionalnego Dyrektora_Ochrony Środowiska z dn. 30 czerwca 2010 r. (zn. RDOŚ-28-OOP-6631-0012-586-02/10/mj)], [Decyzja Regionalnego Dyrektora_Ochrony Środowiska z dn. 30 czerwca 2010 r. (zn. RDOŚ-28-OOP-6631-0012-585-02/10/mj)];</p> <ul style="list-style-type: none"> <li>• Zapewnienie różnorodności biologicznej drzewostanów rosnących na terenie Puszczy Piskiej, w granicach obszarów Natura 2000 (OSO PLB280008 Puszcza Piska, SOO PLH280048 Ostoja Piska oraz PLH280055 Mazurska Ostoja Żółwia Baranowo);</li> <li>• Wzrost atrakcyjności turystycznej regionu;</li> <li>• Zachowanie i podniesienie walorów</li> </ul>	



OKREŚLENIE POWIERZCHNI I OPIS LASU					UZASADNIENIE WNIOSKU	WNIOSKOWANE SZCZEGÓLNE SPOSOBY PROWADZENIA GOSPODARKI LEŚNEJ
Poz.	Wiodąca kategoria ochronności (inne kategorie)	Oddziały i pododdziały	Powierzchnia (w ha)	Opis lasu	<ul style="list-style-type: none"> <li>♦ cel uznania</li> <li>♦ skutki społeczne</li> <li>♦ skutki przyrodnicze</li> <li>♦ skutki ekonomiczne</li> </ul>	<ul style="list-style-type: none"> <li>♦ ograniczenie pozyskania</li> <li>♦ nakazy wykonania określonych zabiegów</li> <li>♦ konieczność założenia i utrzymania urządzeń ochronnych</li> <li>♦ ograniczenie udostępniania lasu</li> </ul>
1	2	3	4	5	6	7
					przyrodniczych regionu; <ul style="list-style-type: none"> <li>• Wzrost wartości pozaprodukcyjnych funkcji lasu – obniżenie podatku leśnego.</li> </ul>	
7	Lasy glebochronne (lasy wodochronne oraz lasy stanowiące cenne fragmenty rodzimej przyrody)	78 a, m; 149 a; 157 f; 276 d;	6,72	Drzewostany So, Lp, OI VI i starszych klas wieku na siedliskach świeżych;	<ul style="list-style-type: none"> <li>• wydzielienia położone na stokach;</li> <li>• ochrona górnej warstwy gleby przed erozją;</li> <li>• ochrona krajobrazu i ekotonu wodno-leśnego wzdłuż cieków wodnych i jezior, ciągów hydrologicznych tworzonych przez siedliska wilgotne i bagienne oraz ekosystemów siedlisk wilgotnych i bagiennych zabezpieczających zasoby wody;</li> <li>• Zapewnienie różnorodności biologicznej drzewostanów rosnących na terenie Puszczy Piskiej, w granicach obszarów Natura 2000 (OSO PLB280008 Puszcza Piska, SOO PLH280048 Ostoja Piska);</li> <li>• Wzrost atrakcyjności turystycznej regionu;</li> <li>• Zachowanie i podniesienie walorów przyrodniczych regionu;</li> <li>• Wzrost wartości pozaprodukcyjnych funkcji lasu – obniżenie podatku leśnego.</li> </ul>	W drzewostanach znajdujących się na stokach zabiegi ochronne bez użytkowania rębnią zupełną, czynności zmierzające do zapewnienia w maksymalny stopniu ochronę gleby przed erozją,  Wszelkie działania zaprojektowane w ramach planu urządzenia lasu na przedmiotowym terenie wynikają ze stwierdzonych na gruncie indywidualnych potrzeb hodowlano-ochronnych poszczególnych drzewostanów i nie mogą negatywnie oddziaływać na zasoby wodne.  Zaplanowane zabiegi nie mogą negatywnie oddziaływać na przedmioty ochrony obszarów Natura 2000.

OKREŚLENIE POWIERZCHNI I OPIS LASU					UZASADNIENIE WNIOSKU	WNIOSKOWANE SZCZEGÓLNE SPOSOBY PROWADZENIA GOSPODARKI LEŚNEJ
Poz.	Wiodąca kategoria ochronności (inne kategorie)	Oddziały i pododdziały	Powierzchnia (w ha)	Opis lasu	<ul style="list-style-type: none"> <li>♦ cel uznania</li> <li>♦ skutki społeczne</li> <li>♦ skutki przyrodnicze</li> <li>♦ skutki ekonomiczne</li> </ul>	<ul style="list-style-type: none"> <li>♦ ograniczenie pozyskania</li> <li>♦ nakazy wykonania określonych zabiegów</li> <li>♦ konieczność założenia i utrzymania urządzeń ochronnych</li> <li>♦ ograniczenie udostępniania lasu</li> </ul>
1	2	3	4	5	6	7
8	Lasy badawcze (lasy wodochronne oraz lasy stanowiące cenne fragmenty rodzimej przyrody)	198 a, c, h, i;	10,67	Drzewostany So, Db, II-VI i starszych klas wieku na siedliskach świeżych i wilgotnych;	<ul style="list-style-type: none"> <li>• Drzewostany objęte programem „Leśne powierzchnie referencyjne jako element trwałego i wielofunkcyjnego leśnictwa w LKP”;</li> <li>• ochrona krajobrazu i ekosystemu wodno-leśnego wzdłuż cieków wodnych i jezior, ciągów hydrologicznych tworzonych przez siedliska wilgotne i bagiennne oraz ekosystemów siedlisk wilgotnych i bagiennych zabezpieczających zasoby wody;</li> <li>• Zapewnienie różnorodności biologicznej drzewostanów rosnących na terenie Puszczy Piskiej, w granicach obszarów Natura 2000 (OSO PLB280008 Puszcza Piska, SOO PLH280048 Ostoja Piska);</li> <li>• Wzrost atrakcyjności turystycznej regionu;</li> <li>• Zachowanie i podniesienie walorów przyrodniczych regionu;</li> <li>• Wzrost wartości pozaprodukcyjnych funkcji lasu – obniżenie podatku leśnego.</li> </ul>	Drzewostany uznane za lasy referencyjne zostały w planie urządzenia lasu wyłączone z planowania zabiegów ochronnych
9	Lasy stanowiące ostoje zwierząt podlegających ochronie gatunkowej (lasy wodochronne oraz lasy stanowiące cenne fragmenty rodzimej przyrody)	8 f, h; 8A b, c, f; 13 p; 19 a, f; 20 c; 27 b, g; 29 b, c; 53 a – g; 54 a – f; 79 d; 83 g, h, j; 84 h; 99 c; 100 a, b; 101 b; 135 d, g; 147 b, g, i; 168 b; 226 a, c, f, h;	120,83	Drzewostany wszystkich klas wieku na siedliskach bagiennych, wilgotnych, łęgowych oraz świeżych;	<ul style="list-style-type: none"> <li>• ustanowiona strefa ochronna wokół miejsc rozrodu i regularnego przebywania celem zachowania i rozwoju zagrożonego gatunku:</li> <li>- bielika [Decyzja Regionalnego Dyrektora Ochrony Środowiska z dn. 10 kwietnia 2014 r. (zn. WOPN-OOP.6442.576.2014.MJ.3)], [Decyzja Regionalnego Dyrektora Ochrony Środowiska z dn. 15 maja 2014 r. (zn. WOPN-</li> </ul>	Zgodnie z postanowieniami decyzji powołujących, w granicach strefy ochrony całorocznej w okresie całego roku, a w granicach strefy okresowej dla bociana czarnego w terminie od 15 marca do 31 sierpnia, dla bielika od 1 stycznia do 31 lipca oraz dla orlika krzykliwego i rybołowa od 1 marca do 31 sierpnia zabrania się: <ul style="list-style-type: none"> <li>- dokonywania zmian obejmujących wycinanie drzew i krzewów,</li> <li>- prowadzenia robót melioracyjnych</li> <li>- wznoszenia obiektów urządzeń i instalacji</li> </ul>



OKREŚLENIE POWIERZCHNI I OPIS LASU					UZASADNIENIE WNIOSKU	WNIOSKOWANE SZCZEGÓLNE SPOSOBY PROWADZENIA GOSPODARKI LEŚNEJ
Poz.	Wiodąca kategoria ochronności (inne kategorie)	Oddziały i pododdziały	Powierzchnia (w ha)	Opis lasu	<ul style="list-style-type: none"> <li>♦ cel uznania</li> <li>♦ skutki społeczne</li> <li>♦ skutki przyrodnicze</li> <li>♦ skutki ekonomiczne</li> </ul>	<ul style="list-style-type: none"> <li>♦ ograniczenie pozyskania</li> <li>♦ nakazy wykonania określonych zabiegów</li> <li>♦ konieczność założenia i utrzymania urządzeń ochronnych</li> <li>♦ ograniczenie udostępniania lasu</li> </ul>
1	2	3	4	5	6	7
					<p>OOP.6442.1148.2014.MJ.EK)), [Decyzja Regionalnego Dyrektora Ochrony Środowiska z dn. 10 października 2012 r. (zn. WOPN-OOP.6442.1093.2012.MJ)), [Decyzja Regionalnego Dyrektora Ochrony Środowiska z dn. 30 czerwca 2010 r. (zn. RDOŚ-28-OOP-6631-0012-580-02/10/mj)),</p> <ul style="list-style-type: none"> <li>- bociana czarnego i orlika krzykliwego [Decyzja Regionalnego Dyrektora Ochrony Środowiska z dn. 10 października 2012 r. (zn. WOPN-OOP.6442.1092.2012.MJ)),</li> <li>- rybołowa [Decyzja Regionalnego Dyrektora Ochrony Środowiska z dn. 30 czerwca 2010 r. (zn. RDOŚ-28-OOP-6631-0012-583-02/10/mj)), [Decyzja Regionalnego Dyrektora Ochrony Środowiska z dn. 30 czerwca 2010 r. (zn. RDOŚ-28-OOP-6631-0012-579-02/10/mj)),</li> <li>- orlika krzykliwego [Decyzja Regionalnego Dyrektora Ochrony Środowiska z dn. 30 czerwca 2010 r. (zn. RDOŚ-28-OOP-6631-0012-584-02/10/mj)), [Decyzja Regionalnego Dyrektora Ochrony Środowiska z dn. 30 czerwca 2010 r. (zn. RDOŚ-28-OOP-6631-0012-573-02/10/mj)), [Decyzja Regionalnego Dyrektora Ochrony Środowiska z dn. 30 czerwca 2010 r. (zn. RDOŚ-28-OOP-6631-0012-586-02/10/mj)), [Decyzja Regionalnego Dyrektora Ochrony Środowiska z dn. 30 czerwca 2010 r. (zn. RDOŚ-28-OOP-6631-0012-585-02/10/mj));</li> </ul> <ul style="list-style-type: none"> <li>• ochrona krajobrazu i ekotonu wodno-leśnego wzdłuż cieków wodnych i</li> </ul>	<ul style="list-style-type: none"> <li>- innych prac mających wpływ na ochronę miejsc rozrodu i regularnego przebywania gatunków chronionych</li> <li>- przebywania poza miejscami wyznaczonymi</li> </ul> <p>W strefie ochrony okresowej, w przypadkach występowania na gruncie indywidualnych potrzeb hodowlano-ochronnych poszczególnych drzewostanów dopuszczone jest planowanie zabiegów ochronnych mających na celu pielęgnację lub przebudowę drzewostanów;</p> <p>Wszelkie działania zaprojektowane w ramach planu urządzenia lasu na przedmiotowym terenie wynikają ze stwierdzonych na gruncie indywidualnych potrzeb hodowlano-ochronnych poszczególnych drzewostanów i nie mogą negatywnie oddziaływać na zasoby wodne;</p> <p>Zaplanowane zabiegi nie mogą negatywnie oddziaływać na przedmioty ochrony obszarów Natura 2000.</p>



OKREŚLENIE POWIERZCHNI I OPIS LASU					UZASADNIENIE WNIOSKU	WNIOSKOWANE SZCZEGÓLNE SPOSOBY PROWADZENIA GOSPODARKI LEŚNEJ
Poz.	Wiodąca kategoria ochronności (inne kategorie)	Oddziały i pododdziały	Powierzchnia (w ha)	Opis lasu	<ul style="list-style-type: none"> <li>♦ cel uznania</li> <li>♦ skutki społeczne</li> <li>♦ skutki przyrodnicze</li> <li>♦ skutki ekonomiczne</li> </ul>	<ul style="list-style-type: none"> <li>♦ ograniczenie pozyskania</li> <li>♦ nakazy wykonania określonych zabiegów</li> <li>♦ konieczność założenia i utrzymania urządzeń ochronnych</li> <li>♦ ograniczenie udostępniania lasu</li> </ul>
1	2	3	4	5	6	7
					<p>jezior, ciągów hydrologicznych tworzonych przez siedliska wilgotne i bagienne oraz ekosystemów siedlisk wilgotnych i bagiennych zabezpieczających zasoby wody;</p> <ul style="list-style-type: none"> <li>• Zapewnienie różnorodności biologicznej drzewostanów rosnących na terenie Puszczy Piskiej, w granicach obszarów Natura 2000 (OSO PLB280008 Puszcza Piska, SOO PLH280048 Ostoja Piska);</li> <li>• Wzrost atrakcyjności turystycznej regionu;</li> <li>• Zachowanie i podniesienie walorów przyrodniczych regionu;</li> <li>• Wzrost wartości pozaprodukcyjnych funkcji lasu – obniżenie podatku leśnego.</li> </ul>	
<b>Razem obręb leśny MIKOŁAJKI</b>			<b>6660,05</b>			
		w tym gmina Mikołajki obszar wiejski	4832,00			
		w tym gmina Mikołajki obszar miejski	41,34			
		w tym gmina Ruciane-Nida obszar wiejski	1482,14			
		w tym gmina Orzysz obszar wiejski	293,82			
		w tym gmina Mrągowo	10,23			
		w tym gmina Piecki	0,52			